AVANT-PROPOS

En Nouvelle-Calédonie, le premier Recensement Général de l'Agriculture (RGA) a été réalisé entre le 1er octobre 1983 et le 30 juin 1984. Le deuxième RGA a été réalisé 8 ans après, entre le 1er août 1991 et le 31 janvier 1992, soit sur 6 mois. Les résultats de ce deuxième recensement ont été publiés en octobre 1993.

Le RGA 2002, troisième en Nouvelle-Calédonie, a été réalisé sur 7 mois, entre le 1er juillet 2002 et le 29 janvier 2003, soit 11 ans après celui de 1991. La Direction des Affaires Vétérinaires, Alimentaires et Rurales (DAVAR) et l'Institut de la Statistique et des Études Économiques (ISEE) en sont les deux co-maîtres d'œuvre.

Les premiers et principaux résultats ont été publiés en septembre 2003, sous la forme de 4 fascicules, un pour la Nouvelle-Calédonie et un pour chacune des trois provinces. Ils sont suivis du présent document, intitulé "Inventaire Agricole Communal", qui dresse les caractéristiques quantifiées de l'agriculture pour chaque commune. Ce document apporte des éléments pouvant participer à une meilleure connaissance des habitants sur leur commune. Il a également l'ambition d'être un outil d'aide aux décisions socio-économiques nécessitant la prise en compte des réalités agricoles.

Ces premières publications seront suivies par deux documents de caractère plus analytique. "L'agriculture en Nouvelle-Calédonie" présentera une analyse détaillée des résultats et de nombreux tableaux et cartes de répartition. "L'agriculture sur terres coutumières" se penchera sur les caractéristiques de l'agriculture sur des terres dont le régime foncier relève du statut particulier. Ces deux publications seront disponibles en 2004.

Le Recensement Général de l'Agriculture 2002, opération d'envergure ayant mobilisé une centaine de personnes pendant la phase de recueil des données, a été financé par l'État, le gouvernement de la Nouvelle-Calédonie, la province Sud et la province des Îles Loyauté.

Je souhaite que cet inventaire agricole communal participe à une meilleure connaissance du contexte agricole de chaque commune, province, et de la Nouvelle-Calédonie. Il devrait ainsi contribuer à aider la progression du monde rural, à laquelle le gouvernement de la Nouvelle-Calédonie s'emploie, avec l'ensemble de ses partenaires institutionnels et professionnels.

** Les résultats du RGA 1991 ont été recalculés sur la base de la définition de l'exploitation agricole recensée en 2002 (voir le détail pages suivantes) afin de permettre la comparaison des données 2002 avec celles de 1991. Ainsi, **sur la base de la définition de l'exploitation agricole du RGA 2002, il y avait 8 460 exploitations en 1991, sur une surface agricole utilisée de 228 212 hectares.***

Le membre du Gouvernement
de la Nouvelle-Calédonie,
chargé d'animer et de contrôler
le secteur de l'agriculture, de
l'élèvage et de la pêche,

Eric BABIN

Organisation générale et fondement juridique

Le Recensement Général de l'Agriculture entrepris en 2002 (RGA 2002) est le troisième recensement de ce type réalisé en Nouvelle-Calédonie, après le RGA de 1983-84 puis celui de 1991.

Il s'inscrit dans la continuité du recensement agricole effectué en métropole et dans les départements d'outre mer en 2000. A ce titre, l'Etat a participé au financement de l'opération, aux côtés du gouvernement de la Nouvelle-Calédonie, de la province Sud et de la province des Îles Loyauté.

La Direction des Affaires Vétérinaires, Alimentaires et Rurales (DAVAR) et l'Institut de la Statistique et des Études Économiques (ISEE) se sont vus confier la responsabilité technique de cette opération.

Le Recensement Général de l'Agriculture 2002 a été prescrit par arrêté du gouvernement de la Nouvelle-Calédonie n°3337/GNC du 13 décembre 2001 et a été autorisé par la commission nationale de l'informatique et des libertés par avis réputé favorable en date du 11 novembre 2001.

Objectifs

Les principaux objectifs du Recensement Général de l'Agriculture sont les suivants :

- servir d'outil d'aide à la décision en matière de développement rural pour la Nouvelle-Calédonie et ses provinces aider les choix stratégiques et politiques, cibler les aides, mesurer les impacts, aider aux décisions économiques ou administratives ... ;
- alimenter les systèmes d'information statistiques ou géographiques à des niveaux géographiques très fins (tribus, communes) ;
- mettre à jour l'ensemble des données statistiques (physiques et structurelles) sur l'agriculture néo-calédonienne et mesurer leur évolution au cours des années passées ;
- permettre le tirage d'échantillons d'exploitations pour réaliser des enquêtes par sondage portant sur des aspects particuliers de l'agriculture (fruits et légumes, élevage bovin, arboriculture ...).

Champ et définitions

L'exploitation agricole est définie, au sens de la statistique agricole, comme une unité économique et de production répondant simultanément aux quatre conditions suivantes :

- elle génère des produits agricoles ;
- elle atteint ou dépasse une certaine dimension (superficie, nombre d'animaux, production ...)* ;
- elle est soumise à une gestion courante indépendante ;
- elle est localisée en un certain lieu.

Condition 1

Les principaux produits agricoles de nature animale ou végétale sont mentionnés sur le questionnaire dont un exemplaire est annexé au présent ouvrage. Les produits de cueillette ou de ramassage dans la nature ne sont pas considérés comme relevant d'une production agricole. En particulier, la pêche et la chasse ne sont pas assimilées à des activités agricoles.

Toutefois, ces activités ayant un poids parfois non négligeable dans l'économie des exploitations agricoles, des questions ont été posées sur ces sujets.

Condition 2

N'ont été retenues dans le champ de l'enquête que les unités de production agricole atteignant une certaine dimension et satisfaisant en particulier à au moins un des critères suivants :

- avoir une superficie agricole utilisée (SAU) supérieure ou égale à 1,7 hectare ;
- sinon, présenter une activité suffisante de production agricole estimée en nombre d'animaux ou en surface de production, ou en volume minimum de production et traduite en nombre de points. Le seuil en deçà duquel l'unité n'est pas considérée comme exploitation agricole a été fixé à 350 points** (détail du barème en annexe).

Condition 3

L'exploitation agricole est une unité de production qui doit être gérée quotidiennement par une seule personne : le chef d'exploitation. C'est toujours une personne physique qui peut agir pour son propre compte (dans la plupart des cas) ou travailler pour le compte d'une personne physique ou morale (groupement, société ...) désignée sous le terme de "responsable économique et financier".

Condition 4

Par convention, la statistique agricole identifie pour chaque exploitation un "siège". Il s'agit d'un lieu, unique pour chaque exploitation, qui sert à affecter l'exploitation à une commune, dite commune-siège, et permettre un suivi dans le temps de cette unité de production. C'est le bâtiment principal de l'exploitation, ou, à défaut de bâtiment, la parcelle agricole la plus importante sur le territoire de la commune où est située la majeure partie des terres agricoles.

Déroulement de la collecte des informations

Le Recensement Général de l'Agriculture de 2002 a été réalisé entre le 1er juillet 2002 et le 28 janvier 2003, soit sur une période de sept mois. Il a mobilisé une centaine de personnes (enquêteurs, contrôleurs, superviseurs, agent de saisie ...). Il a touché 10 560 unités économiques et a couvert 100% du champ d'enquête initialement prévu. Quelques refus individuels ou absences répétées de certains exploitants ont été enregistrés de façon marginale. Pour ces quelques unités, les données manquantes ont été reconstituées à partir d'informations fragmentaires fournies par le voisinage, des techniciens des antennes agricoles locales, ou bien estimées.

** Les comparaisons entre 1991 et 2002 sont effectuées sur des champs identiques. Ainsi, les données du RGA 1991 ont été recalculées afin qu'elles correspondent aux exploitations dont les critères sont les mêmes que celles utilisées pour le RGA 2002 (seuil de 350 points "Registre de l'agriculture").*

*** Le barème utilisé pour déterminer la dimension de l'exploitation agricole pour le RGA 2002 est calqué sur celui utilisé par le registre de l'agriculture. Pour être inscrite au registre de l'agriculture, l'exploitation agricole doit avoir au moins 500 points.*

DÉFINITIONS

Actifs familiaux se composent des membres de la population agricole familiale ayant au moins 16 ans, qui effectuent un travail sur l'exploitation. L'activité agricole des moins de 16 ans est considérée comme une transmission de savoir-faire.

Autoconsommation, dans le présent document, ce terme est à considérer dans son sens le plus large. Il s'agit de l'ensemble des produits générés par l'exploitation agricole mais qui n'en sortent pas : produits autoconsommés, consommations intermédiaires (constitution d'un stock de semences, futurs géniteurs, aliments pour les animaux de l'exploitation ...), produits mis à l'écart qui n'ont pas trouvé de place sur le marché, etc.

Chef d'exploitation et co-exploitant, est la personne physique qui assure la gestion courante et quotidienne de l'exploitation. Il s'agit de la personne qui prend les décisions au jour le jour. Par convention, on ne retient qu'une seule personne comme chef d'exploitation ou premier co-exploitant : celle qui assure la plus grande part de responsabilité.
Les autres personnes physiques qui participent à la gestion courante de l'exploitation sont des co-exploitants.

Dons et échanges concernent les produits de l'exploitation qui en sortent, mais qui ne font pas l'objet de transaction monétaire.

Entraide est une main d'oeuvre extérieurs à l'exploitation, autre que celle de salarié permanent ou de saisonnier, fournie par des personnes travaillant de façon régulière sur l'esploitation mais qui ne sont pas rémunérées.

Exploitation agricole est définie, au sens statistique, comme une unité économique répondant simultanément aux conditions suivantes :

- *elle génère au moins un produit agricole ou utilise des surfaces agricoles ;*
- *elle atteint ou dépasse une certaine dimension (pour ce RGA, le seuil est fixé à 350 points "registre de l'agriculture*" : 1 are de cultures maraîchères : 20 points, 1 vache laitière ou une truie mère : 100 points, une poule pondeuse : 2 points, une ruche : 20 points, etc.) ;*
- *elle est soumise à une gestion courante et indépendante, assurée par un chef d'exploitation qui prend les décisions quotidiennes ;*
- *elle est localisée par son siège d'exploitation en un certain lieu unique.*

*Exploitation est dite marchande lorsque la SAU qui la compose est égale au moins à 1,5 ha et lorsqu'elle commercialise au moins une partie de ses produits**.*

*Exploitation est dite professionnelle*** lorsque sa dimension économique est égale ou supérieure à 1 000 points (correspondant au seuil des exploitations du registre de l'agriculture appartenant au collège des exploitants agricoles) et lorsque le travail qui y est fourni équivaut à celui d'au moins une personne occupée à 3/4 de temps pendant une année (0,75 unité de travail annuel ou U.T.A.).*

G.D.P.L. ou groupement de droit particulier local. La notion de G.D.P.L. date de 1989. Cette structure juridique a été créée pour permettre l'attribution de terres à une structure sociale coutumière (clan, tribu).
Un GDPL peut être assimilé à un groupement foncier qui s'est vu attribuer des terres par un organisme foncier. Sur les terres attribuées à un GDPL, peuvent exister plusieurs modes de faire-valoir : terres louées par le GDPL, terres exploitées par un GIE, exploitations individuelles ou terres utilisées par une communauté d'habitants ou groupement de fait (clan, tribu ...).

Jachères et autres terres arables sont des terres comprises dans l'assolement, travaillées ou non, ne portant aucune culture au cours de la campagne. Les terres sont laissées au repos mais elles peuvent avoir été travaillées superficiellement. Les terres laissées au repos en vue du renouvellement d'une plantation figurent également sous cette rubrique, à condition qu'elles n'aient pas porté de culture pendant la période de référence.
Les jachères font partie de la surface agricole utilisée (SAU).

Main d'œuvre saisonnière est une main d'œuvre fournie par des personnes extérieures à l'exploitation, autre que celle des salariés permanents ou de l'entraide. L'exploitant fait appel à cette main d'œuvre à l'occasion de pics de travaux lors de récoltes, du défrichage des champs, etc. La main d'œuvre saisonnière peut ne pas être rémunérée, en particulier lorsqu'il s'agit de travaux à caractère communautaire ou coutumier.

Mode de faire-valoir est la relation existant entre le propriétaire foncier et l'exploitant qui assure la mise en valeur des terres. Lorsque le propriétaire exploite lui-même ses terres, on parle de faire-valoir direct. Lorsque les terres sont exploitées par une personne autre que le propriétaire foncier, on parle de faire-valoir indirect : le seul mode de faire-valoir indirect aujourd'hui pratiqué en Nouvelle-Calédonie est le fermage (l'exploitant loue les terres, l'intégralité de sa production lui revenant).

Pâturage amélioré est une prairie améliorée par un apport d'engrais ou de semences, ou toute terre ayant fait l'objet d'un ensemencement ou d'un bouturage d'herbe et entretenue régulièrement (absence d'épineux, de faux mimosas ...).

Pâturage naturel entretenu concerne toute terre enherbée naturellement et entretenue (gyrobroyage régulier, absence d'épineux ou de faux mimosas ...).

Pâturages peu productifs sont composés des surfaces pâturées qui ne font l'objet d'aucun entretien : pâturages naturels non entretenus, forêts pâturées et parcours (surfaces pâturées au cours des déplacements des animaux).

Population agricole familiale est composée du chef d'exploitation, du ou des co-exploitants éventuels et des membres de leurs familles (conjoints, enfants, parents, etc ...) vivant et/ou travaillant sur l'exploitation.

Population agricole familiale active concerne la population de 16 ans et plus travaillant sur l'exploitation agricole.

Salariés permanents effectuent un

** Les exploitations ayant au moins 500 points doivent être inscrites au registre de l'agriculture.*

*** Cette définition de l'exploitation marchande est celle qui était déjà utilisée pour le recensement de 1991.*

**** Il ne s'agit que d'une définition "statistique" de l'exploitation "professionnelle" qu'il n'y a pas lieu d'extrapoler aux définitions économique, juridique, sociale ou fiscale de l'exploitation agricole professionnelle, sauf accord des autorités en charge de ces autres définitions.*

Remarque sur la comparaison entre les donnees de 2002 et celles de 1991 :

Le RGA 1991 a recensé de façon quasi exhaustive toutes les unités de production agricole. Il a donc été possible d'extraire de la base de données les exploitations ayant 350 points en 1991 afin de pouvoir comparer les données de 1991 et celles de 2002.

C'est la raison pour laquelle les données 1991, recalculées et annoncées dans le présent ouvrage, sont des données corrigées qui diffèrent de celles publiées dans les ouvrages relatifs au RGA 1991.

travail régulier tout au long de l'année, quelle que soit sa durée (mi-temps, temps complet ...) et sont rémunérés.

Siège de l'exploitation agricole est le lieu de l'exploitation où l'activité agricole est sensée être la plus importante. Il s'agit du bâtiment principal de l'exploitation, ou, lorsqu'il n'y a pas de bâtiment agricole, la parcelle agricole la plus importante. Ce n'est donc pas obligatoirement le domicile du chef d'exploitation, sauf si ce domicile se confond avec le bâtiment principal pour former un corps de ferme, ni le siège social d'une société d'exploitation.

Superficie agricole entretenue (SAE) est une surface cultivée ou au moins entretenue. Elle correspond à la superficie agricole utilisée, de laquelle sont retranchés les pâturages peu productifs, les jachères et les cocoteraies naturelles.

Superficie agricole utilisée (SAU) comprend :

- les terres labourables : céréales, légumes secs, fourrages, tubercules tropicaux, pommes de terre, fruits et légumes, et jachères ;
- les fleurs et plantes ornementales ;
- les cultures permanentes : vergers, caféières, pépinières ligneuses, cocoteraies ... ;
- les pâturages ou superficies toujours en herbe (y compris les pâturages peu productifs : savanes à niaoulis, parcours, pâturages en forêts ...) ;
- les jachères (terres au repos) et autres terres arables ;
- les jardins familiaux, potagers, cultures associées.

Les surfaces utilisées pour calculer la SAU sont composées des parcelles occupées par les cultures principales.

Surface agricole utilisable ne doit pas être confondue avec la superficie agricole utilisée (SAU) ; comprend, en plus de la S.A.U., les friches non productives, les sols des bâtiments et les cours.

Surface totale de l'exploitation comprend la surface agricole utilisable, les surfaces reboisées, les bois et forêts, les bassins d'aquaculture d'eau douce et les territoires non utilisables (étangs, carrières, rochers, jardins d'agrément, chemins privés ...).

Schéma de la composition de la surface d'une exploitation agricole

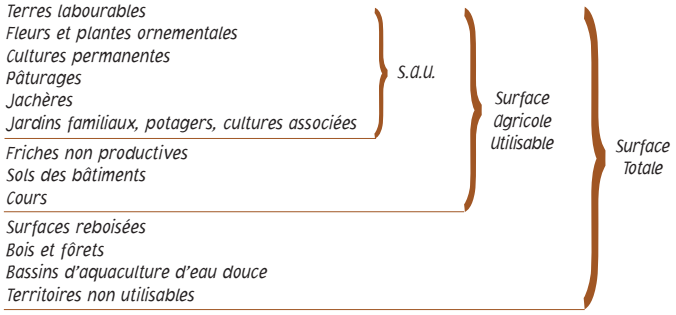

Unité de gros bovin (UGB) est utilisée pour calculer la charge de bovins à l'hectare, selon le barème suivant : un mâle de deux ans et plus = 1 UGB ; une femelle de deux ans et plus = 0,8 UGB ; un bovin de 1 à 2 ans = 0,6 UGB ; un bovin de moins de 1 an = 0,25 UGB. Ce barème a également été utilisé pour le RGA 1991.

Unité de travail annuel (UTA) équivaut au travail d'une personne à temps complet (40 heures par semaine ou plus) pendant une année (275 jours ou plus par an), soit 2 200 heures environ.

Vergers : Le nombre d'arbres fruitiers plantés en Nouvelle-Calédonie est important. Ils peuvent être plantés de façon isolée, autour de la maison, dans la cour, au milieu ou en bordure de certaines parcelles ... avec des densités parfois très faibles ou très importantes. Ils peuvent également être plantés de façon ordonnée, avec une densité appropriée à la bonne croissance des arbres, pour former un verger atteignant une certaine dimension.
Pour les besoins du RGA, la définition statistique du verger**** est la suivante : sa surface est au moins égale à 50 ares, chaque espèce est représentée par au moins 40 arbres et sa densité moyenne est comprise entre 1 et 10 arbres/are. Les autres arbres sont considérés comme *arbres isolés*.

Afin de pouvoir analyser l'évolution des vergers depuis le dernier recensement, les données de 1991 ont été recalculées en tenant compte de cette définition.

Zones infra communales : précédemment, pour le RGA 1991 et pour faire une interprétation géographique des résultats, le seul outil disponible et aisément utilisable consistait en une division de la Nouvelle-Calédonie en zones délimitées par les limites communales. Dans le cadre du RGA 2002, et afin d'obtenir une interprétation géographique plus fine des résultats, la Nouvelle-Calédonie a été divisée en zones infra communales selon 5 critères, classés par ordre de priorité :

1. les limites provinciales (la commune de Poya est donc divisée en fonction de cette limite),
2. les limites communales,
3. à l'intérieur de chaque commune les limites des principaux bassins versants,
4. si le bassin versant est trop grand il est divisé par le cours d'eau qui le traverse,
5. sur les zones n'ayant pas de cours d'eau, donc pas de bassin versant (Îles Loyauté), la commune est divisée en fonction des districts coutumiers (Lifou) ou groupes de districts (Maré et Ouvéa) ou encore en groupes de tribus (Île des Pins).

En plus d'un zonage de la Nouvelle-Calédonie selon ses 33 communes, cette méthode partage la Nouvelle-Calédonie en 117 zones infra communales, permettant une représentation géographique des résultats beaucoup plus détaillée.

**** Cette définition statistique ne prend pas en compte les critères qualitatifs (niveau d'entretien notamment) qui peuvent également caractériser le verger fruitier.

Précisions

Localisation des structures et moyens de production

Les informations publiées pour chaque zone infracommunale sont relatives aux exploitations dont le "siège" est localisé dans la zone décrite. Toutes les structures et moyens de production de ces exploitations ont été rattachés de façon unique à cette zone infracommunale. Certaines unités, minoritaires, ont des moyens de production (surfaces cultivées, cheptels ...) effectivement présents sur plusieurs zones infracommunales, voire sur plusieurs communes. Ces cas particuliers sont traités selon le principe général cité ci-dessus. Les résultats concernant les répartitions géographiques des moyens de production contiennent donc une imprécision géographique qu'il convient de noter dans le cas d'une exploitation très fine de ceux-ci.

Conventions d'écriture

La valeur est arrondie à 1 lorsqu'elle est égale ou supérieure à 0,5. Lorsqu'elle est inférieure à 0,5 et non nulle, elle est indiquée ε.

Les résultats donnés dans certains tableaux ont dû être arrondis pour la publication, ce qui peut parfois engendrer quelques différences au niveau des totaux.

Présentation des résultats

Les résultats pour chaque commune sont répartis sur quatre pages :

- La première page fournit les principales données sous forme de tableaux.
- Les deux pages suivantes présentent 13 graphiques illustrant soit des évolutions depuis le RGA 1991, soit des répartitions des caractéristiques les plus significatives, et un tableau présentant les chiffres clés de chacune des zones infracommunales.
- La quatrième page fournit quelques principales données géographiques par zone infracommunale.

Les communes sont présentées par ordre alphabétique. Elles sont précédées des résultats de l'ensemble de la Nouvelle-Calédonie, de chacune des provinces et de chacune des "régions" composant les provinces. Les résultats du RGA ont, en effet, fait ressortir certaines caractéristiques pouvant permettre d'élaborer des typologies intra-provinciales. Ces délimitations "régionales" sont effectuées pour les besoins de la présentation des résultats du RGA 2002 et ne s'appuient pas sur une délimitation officielle.

Les données de la commune de Poya sont complétées par deux tableaux supplémentaires correspondant aux deux parties de la commune rattachées respectivement aux provinces Nord et Sud.

Contenu des rubriques présentées

Généralités

La superficie de la commune est la superficie totale de la commune, exprimée en hectares. La part de la superficie totale des exploitations, de la surface agricole utilisée (SAU) et celle de la surface agricole entretenue sont exprimées en % par rapport à la surface de la commune.

La superficie agricole utilisée (SAU) comprend l'ensemble des grandes catégories de cultures mentionnées dans la partie "utilisation du sol" détaillée plus loin. Elle ne comprend donc pas les bâtiments agricoles et les cours, les friches non productives, les bois et les forêts, les bassins d'aquaculture et les territoires non cultivables.

Utilisation du sol

Dans cette rubrique sont détaillées les surfaces composant la SAU. Dans la colonne de gauche est indiquée la surface arrondie à l'hectare (ha) supérieur si la décimale est égale ou supérieure à 0,5 et à l'hectare inférieur, en dessous de cette valeur. La notation ε signifie "superficie non nulle inférieure à 0,5 hectare". Dans la colonne de droite est exprimé la proportion de la surface, en %, par rapport à la SAU.

- Les céréales : blé, maïs grain, sorgho non fourrager, riz.
- Les légumes frais : aubergines, carottes, choux, concombres, salades, tomates ...
- Les légumes de plein champ (ou cultures "industrielles") : haricots secs, oignons secs, squashs et pommes de terre de saison ou de conservation.
- Les tubercules tropicaux : ignames, maniocs, patates douces, taros ...
- Les cultures fruitières de plein champ ou semi-permanentes : ananas, bananes dessert, bananes poingo, fraises, melons, pastèques ...
- Les cultures fruitières permanentes, vergers, sont composées par les arbres fruitiers qui comprennent à la fois les vergers et les arbres isolés. La définition du verger est donnée ci avant. Les autres arbres fruitiers sont considérés comme des arbres "isolés". Les principales espèces fruitières dénombrées dans ce tableau sont celles composant les vergers.
- Le café : café robusta et café arabica.

- Les fourrages et pâturages regroupent les fourrages annuels récoltés pour l'ensilage (maïs ou sorgho fourrager par exemple) et les superficies toujours en herbe (STH), ces dernières étant composées :
  - des pâturages améliorés : ce sont des prairies pâturées par les animaux et améliorés par un nettoyage, un apport d'engrais et/ou de semences,
  - des pâturages entretenus : il s'agit de prairies naturelles, débarrassées, par nettoyage, des plantes et arbustes parasites,
  - des pâturages peu productifs composés des parcours et savanes pâturées, ce sont des prairies laissées à l'état naturel et le plus souvent clôturées, comprenant notamment les "savanes à niaoulis" et les forêts pâturées.
- Les jardins familiaux et les cultures associées : les jardins familiaux, parfois appelés potagers, sont généralement de dimensions réduites et exclusivement réservés pour l'approvisionnement de la famille vivant sur l'exploitation. Les cultures associées sont composées des surfaces sur lesquelles de nombreuses cultures sont imbriquées de telle façon qu'il n'est pas possible d'évaluer les surfaces occupées par chacune d'elles. Il s'agit le plus souvent de parcelles cultivées associant de nombreuses espèces végétales sur une même surface.
- Les autres cultures : sous cette rubrique sont regroupées des cultures peu répandues ou très localisées et occupant une faible surface, en particulier : les cultures horticoles ornementales (fleurs et plantes ornementales) pour la vente, les pépinières (ornementales, fruitières ou forestières), les cultures spéciales telles que la vanille, les condiments, les épices et les plantes médicinales. Les cocoteraies naturelles exploitées sont comprises dans cette rubrique.
- Les jachères et autres terres arables : il s'agit de surface ayant été cultivées puis mises au repos pendant un certain temps avant d'être à nouveau cultivées.

Cheptel

Dans cette partie sont dénombrés les animaux présents sur les exploitations le jour du passage de l'enquêteur. Les animaux n'appartiennent pas obligatoirement aux élevages dans lesquels ils sont recensés (animaux d'un éleveur mis temporairement chez un voisin par exemple).

Dans la rubrique bovins, la vache allaitante est une vache reproductrice, elle ne doit pas être confondue avec la vache laitière dont la fonction est de produire du lait.

La rubrique porcins comprend les reproducteurs (verrats truies), les cochettes de remplacement (destinées à remplacer les truies) et les porcs à l'engrais. Les porcelets, non sevrés ou en post-sevrage, ne sont pas comptabilisés.

Les équidés regroupent les équins (poneys et chevaux) et les asins (ânes, ânesses et ânons).

Les cervidés concernent les cerfs d'élevage uniquement.

Les volailles comprennent les coqs et poules, poules pondeuses et poulets de chair, d'élevage familial ou d'élevage intensif, les oies, les canards, les pintades, les couples de pigeons reproducteurs, les faisans, perdrix, cailles, autruches, dindes et dindons. Les poussins d'un jour ne sont pas comptabilisés dans cette rubrique.

Les lapereaux ne sont pas comptabilisés dans la rubrique lapins, qui comprend les lapins reproducteurs mâles, les lapines mères et les lapins à l'engrais.

Population agricole

La population de la commune comprend la totalité des habitants résidant dans la commune, évaluée au 1er janvier 2003 *(source : ISEE)*.

Dans la première colonne est indiqué le nombre de personnes et, dans la seconde colonne, les pourcentages calculés par rapport à la population totale.

Le bas du tableau dénombre les membres ayant une activité agricole sur l'exploitation (nombre d'actifs en première colonne). Seuls les individus ayant 16 ans et plus peuvent légalement être considérés comme "actifs". La seconde colonne présente l'équivalent des personnes actives en terme d'unité de travail annuel (UTA).

Equipement et matériel agricole

Seuls figurent dans cette partie les matériels et équipements en propriété ou en copropriété des exploitations recensées. Ne sont donc pas comptabilisés les équipements venant de l'extérieur, appartenant à des entreprises de travaux agricoles notamment.

Liste des principales rubriques comprenant les matériels suivants :

- Les matériels de travail du sol : les sous-soleuses, décompacteurs, chisels, charrues à soc et à disques, cover-crops, rotavators, herses, vibroculteurs, billonneuses, rayonneuses ...
- Les matériels de semis et plantation : les semoirs, les planteuses et les repiqueuses.
- Les matériels d'épandage et de traitements sanitaires : les pulvérisateurs et les atomiseurs (appareils à dos exclus), les épandeurs

de fumier et tonnes à lisier et les épandeurs d'engrais solides.

- Les matériels d'entretien et de débroussaillage : les débroussailleuses, les tronçonneuses, les broyeurs forestiers, les gyrobroyeurs ou tondobroyeurs.
- Les matériels de récolte : les récolteuses, les arracheuses (de tubercules, carottes, pommes de terre, oignons ...), les moissonneuses-batteuses, les faneurs/endaineurs, les presses/botteleuses et les ensileuses.
- Les matériels de production d'eau : les motopompes, les électropompes et les éoliennes en fonctionnement.
- Les matériels d'irrigation : les canons asperseurs ou canons d'arrosage, les rampes mobiles d'arrosage, pivots, enrouleurs et travellers.
- Les matériels divers : matériel de traite, matériel d'incubation et autres matériels spécifiques.
- Les installations d'élevage : stock-yard (pour élevage bovin), deer-yard (pour élevage de cerfs), piscine de déticage, couloir d'aspersion, couloir de contention et bascule.

La surface irrigable est la surface que l'exploitant peut irriguer avec les moyens dont il dispose. Cette surface peut être différente de la surface réellement irriguée.

Caractéristiques socio-économiques

Dans la première colonne est indiqué le nombre d'exploitations concernées et dans la deuxième colonne la proportion (en %) par rapport à l'ensemble des exploitations de la commune.

Concernant le faire-valoir les pourcentages des données exprimées en hectare (ha) sont calculés par rapport à la surface totale des exploitations dans la commune.

Le statut de l'exploitation permet d'identifier la nature du responsable économique et financier des exploitations. On recense les :

- Exploitants pour leur propre compte : ce sont les agriculteurs exploitant pour leur propre compte ou celui d'un des membres de la famille vivant sur l'exploitation.
- Groupements : sont notamment dénombrés les GIE (groupements d'intérêt économique), les GDPL (groupements de droit particulier local) lorsqu'ils forment des unités juridiques de production (un GDPL peut être assimilé à un groupement foncier, dans ce cas, le plus fréquent, il ne peut être considéré comme une exploitation agricole) et les groupements de fait (sans statut juridique).
- Les sociétés civiles (civiles, commerciales ou coopératives).
- Les autres cas ont trait notamment aux personnes morales (communauté, établissements d'enseignement, stations de recherche ...) et aux personnes physiques ne vivant pas sur l'exploitation et pour lesquelles l'exploitant travaille.

Encadrement et endettement

- Exploitations suivies techniquement par un ou des techniciens relevant d'un service provincial, d'une organisation professionnelle, d'un organisme de développement ou de vulgarisation agricole.
- Exploitation tenant une comptabilité : au minimum enregistrement des recettes et dépenses de l'exploitation.
- Exploitation remboursant des prêts : il peut s'agir de crédits de différentes natures (pour l'achat de terres, de matériel, prêts de campagne ...) et de différentes durées. Un exploitant peut avoir plusieurs prêts.

Commercialisation

- Les exploitants commercialisant moins de la moitié de l'une de leurs productions ont vendu au moins un produit dans l'année précédant le recensement.
- Les exploitants commercialisant au moins la moitié d'une des productions ont vendu entre la moitié et la totalité d'une de leurs productions.
- Les exploitants commercialisant la totalité d'une de leurs productions ont déclaré commercialiser 100% d'une production. En réalité et la plupart du temps, au moins une faible partie de la production ne peut être vendue (écarts de tri, perte au stockage, etc ...).
- Pratique des dons et échanges : il s'agit des exploitations qui échangent ou donnent au moins une partie de leur production, dans le cadre d'évènements à caractère coutumier ou non. La pratique des dons et échanges n'exclut pas la vente de produits agricoles.
- Autoconsommation seulement : cette rubrique concerne les exploitations ayant déclaré ne pas vendre ni donner ni échanger au moins une partie de leur production. En réalité, il est rare qu'une exploitation consacre la totalité de sa production à la consommation exclusive des membres vivant sur cette exploitation, une faible partie au moins de cette production est donnée ou échangée.

Exploitations ayant une activité touristique : il s'agit d'activités de restauration, d'hébergement, ou sportive (équitation, chasse), de guide touristique ou de fabrication d'objets artisanaux organisées dans le cadre de l'exploitation.

Equipement du siège en eau et en électricité : il s'agit de l'équipement du siège de l'exploitation, et non de l'habitation du chef d'exploitation.

Caractéristiques moyennes d'une exploitation

Les superficies moyennes et le nombre moyen de tracteurs sont calculés par rapport à l'ensemble des superficies concernées de la commune. Les effectifs moyens d'animaux ont été calculés pour les seules exploitations concernées.

Le nombre d'unité de travail annuel (UTA) comprend la somme des UTA familiales, des salariés non familiaux et de la main d'œuvre saisonnière et occasionnelle. Le nombre d'UTA moyen a été calculé par rapport à la totalité des exploitations de la commune.

Contenu des graphiques

Répartition des exploitations et de la surface agricole utilisée (SAU)

Par tranche de SAU (moins d'un ha, entre 1 et 2 ha, ... jusqu'à 500 ha et plus), les graphiques présentent la situation en 1991, comparée à celle de 2002, du nombre d'exploitations et, en vis-à-vis, de la taille (SAU) correspondante en ha. Le seuil maximum utilisé pour le nombre d'exploitations est 100 sauf pour l'Ile des Pins et Thio (200). Pour la SAU, le seuil maximum atteint 2 000 ha pour 7 communes ou 12 500 ha pour Boulouparis, La Foa, Moindou, Paita et Poya Sud. Hors normes : Bourail et Poya (20 000 ha) et Nouméa (100 ha).

Elevage

Le premier graphique présente l'évolution, en %, des effectifs des cheptels de 2002 par rapport à 1991. La disparition d'une filière durant cette période se traduit par une baisse de 100 %. L'absence de barre reflète soit une stagnation soit l'apparition d'un nouveau secteur inexistant en 1991. Certaines variations spectaculaires peuvent provenir de chiffres anecdotiques ; ainsi, l'augmentation supérieure à 1 000% des cervidés à Moindou correspond au passage de 2 à 30 unités ...

Le deuxième graphique présente, sous la forme d'un camembert, la composition du cheptel bovin.

Cultures

Le premier graphique présente l'évolution, en %, de la superficie des principales cultures, entre 1991 et 2002. Mêmes conseils de lecture que pour l'évolution de l'élevage.

Le deuxième graphique présente la composition de la surface agricole entretenue, sous forme d'un camembert. La proportion des productions végétales par rapport à la SAU est indiquée sous le titre, et celle des pâturages, fourrages et jachères en astérisque.

Statut foncier et mode de faire-valoir

- Foncier : Le premier camembert donne la répartition des différents régimes fonciers sur la surface totale des exploitations.
- Foncier : Le deuxième présente les exploitations en fonction de la nature du foncier sur lequel elles sont installées.
- Modes de faire-valoir : Le troisième camembert de cette partie présente la composition de la surface totale des exploitations selon le mode de faire-valoir.

Population agricole familiale

La pyramide des âges différencie les chefs d'exploitation et coexploitants des autres membres de la population agricole familiale. Deux échelles matérialisées par des couleurs sont utilisées : 50 ou 125 personnes par classe d'âge.

L'évolution en nombre de personnes, de la population agricole familiale, entre 1991 et 2002, est présentée sous forme d'histogramme. Toutes les communes sont sous la barre des 1 000 unités à l'exception de Bourail et Mont-Dore (1 500).

Activité agricole et débouchés des produits

- Répartition des unités de travail (UTA) : Deux camemberts présentent la répartition, en 1991 pour l'un et en 2002 pour l'autre, des UTA familiales, salariées, et saisonnières ou occasionnelles.
- Activité agricole du chef d'exploitation : Ce camembert présente la répartition des chefs d'exploitation en fonction du temps de travail passé sur l'exploitation agricole en 2002.
- Orientation socio-économique : Sous forme d'histogrammes empilés à 100%, ce graphique présente la proportion des exploitations selon leur orientation socio-économique "professionnelle" et/ou "marchande", en 1991 et en 2002.
- Débouchés des produits agricoles : Ce graphique présente la proportion, en %, des exploitations selon le débouché commercial ou non de leur production. Les données ne concernent que la pratique commerciale. Il n'y a donc pas lieu d'extrapoler les données de ce graphique à des volumes commercialisés.

Contenu des données géographiques

Relief

Les zones infracommunales, dont le tracé effec-

tué par la DAVAR emprunte en général celui des bassins versants, doivent permettre de mieux appréhender la géographie de chaque commune. En plus de ces limites, cette carte comporte de nombreuses couches fournies par la DITTT : les routes territoriales et provinciales, les principales rivières, les tribus , certains lieux-dits ou reliefs notables ...

Le relief provient du modèle numérique de terrain réalisé par le Secteur Géomatique et Imagerie du SMAI. Le dégradé est étalonné selon les tranches suivantes : 0 à 100 m, 101 à 300 m, 301 à 500 m, 501 à 800 m, 800 à 1600 m.

Superficie agricole utilisée

La première échelle "en % de la superficie totale" exprime le pourcentage de la surface agricole utilisée des exploitations situées dans la zone infracommunale considérée, par rapport à la surface totale de cette zone.

La deuxième échelle "orientation" qualifie l'orientation socio-économique des exploitations agricoles par une couleur.

La troisième échelle représente le nombre d'exploitations situées dans la zone considérée, par des cercles dont la surface est proportionnelle à l'effectif.

Superficie agricole entretenue

La première échelle "en % de la superficie totale" exprime le pourcentage de la surface agricole entretenue des exploitations situées dans la zone infracommunale considérée, par rapport à la surface totale de cette zone.

La deuxième échelle "système de production"qualifie le système de production des exploitations agricoles par une couleur.

La troisième échelle représente le nombre d'exploitations situées dans la zone considérée, par des cercles dont la surface est proportionnelle à l'effectif.

Productions végétales

La première échelle "pour 100 ha de SAE" exprime le pourcentage de la surface agricole affectée aux productions végétales (légumes et fruits de plein champ, céréales, arbres fruitiers isolés, vergers, tubercules, café-vanille, fleurs et pépinières et jardins familiaux) par rapport à la surface agricole entretenue.

La deuxième échelle "cultures" qualifie la nature de la culture par une couleur.

La troisième échelle représente la surface en ha occupée par ces cultures dans la zone considérée, par des cercles dont la surface est proportionnelle à la surface occupée par ces cultures.

Vergers

La première échelle "pour 100 ha de SAE" exprime le pourcentage de la surface agricole affectée aux vergers par rapport à la surface agricole entretenue.

La deuxième échelle "arbres fruitiers" qualifie la nature du fruit cultivé par une couleur.

La troisième échelle représente la surface en ha occupée par les vergers dans la zone considérée, par des cercles dont la surface est proportionnelle à la surface occupée par ces vergers.

Bovins – cerfs – équins

La première échelle qualifie la nature de l'animal par une couleur.

La deuxième échelle représente le nombre d'animaux, par des cercles dont la surface est proportionnelle à l'effectif.

Porcins – caprins – ovins – volailles

La première échelle qualifie la nature de l'animal par une couleur.

La deuxième échelle représente le nombre d'animaux, par des cercles dont la surface est proportionnelle à l'effectif.

NOUVELLE-CALÉDONIE

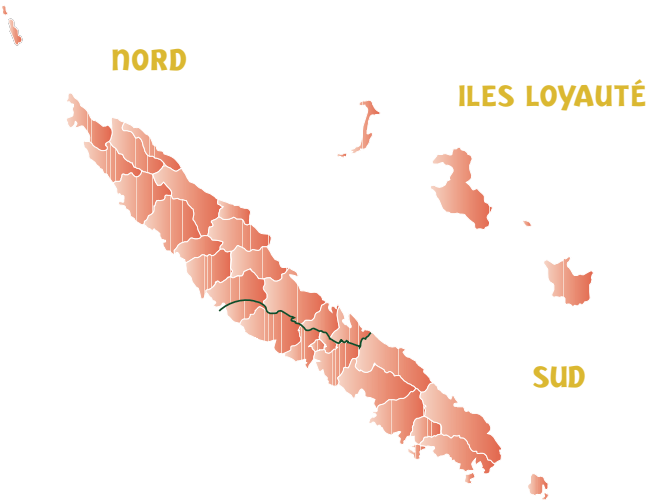

GÉNÉRALITÉS

	Ha	%
Superficie totale	1 857 550	
dont : superficie agricole totale	289 544	15,6
superficie agricole utilisée *(SAU)*	247 878	13,3
superficie agricole entretenue *(SAE)*	140 849	7,6
	Nbre	**%**
Exploitations agricoles	5 574	100,0
sur terres coutumières uniquement	3 870	69,4
sur terres privées uniquement	1 384	24,8
sur terres domaniales uniquement	79	1,4
sur foncier mixte	241	4,3
Exploitations dites marchandes	1 796	32,2
Exploitations dites professionnelles	2 087	37,4
Exploitations marchandes et professionnelles	1 153	20,7
Exploitations ni marchandes ni professionnelles	2 844	51,0

UTILISATION DU SOL

	Ha	Exploitations
Céréales	953	80
Légumes frais	552	726
Légumes de plein champ	622	194
Tubercules tropicaux	788	4 054
dont : igname	332	3 791
taro	168	2 741
manioc	131	2 915
patate douce	142	2 066
Cultures fruitières de plein champ ou semi-permanentes	698	3 750
dont : ananas	117	1 079
banane dessert	410	3 218
banane poingo	176	2 274
melon et pastèque	62	114
Cultures fruitières permanentes, vergers	1 460	1 239
dont : arbres isolés	823	1 098
dont : vergers composés de	637	317
avocat	66	72
citron et lime	30	59
litchi	141	121
mandarine	97	130
mangue	67	100
orange	127	127
pamplemousse et pomélo	14	21
pêche	23	11
Café	222	246
Fourrages	756	98
Superficie toujours en herbe *(STH)*	239 430	1 466
dont : pâturage amélioré	34 823	540
pâturage entretenu	99 375	832
pâturage peu productif	105 232	814
Jardins familiaux et cultures associées	425	1 969
Autres cultures	370	1 409
Jachères et autres terres arables	1 602	660
Total superficie agricole utilisée	247 878	5 574

EQUIPEMENT & MATÉRIEL AGRICOLE

	Nbre	Exploitations
Tracteurs	1 625	1 201
dont : 2 roues motrices	453	400
4 roues motrices	1 172	943
dont : supérieur à 50 cv *(2 et 4 roues motrices)*	1 020	809
Engins à chenille	316	287
Motoculteurs équipés	541	508
Travail et entretien du sol	2 496	972
Semis, plantation	265	204
Epandage, traitements sanitaires	829	539
Entretien, débroussaillage	4 151	1 850
Récolte	281	144
Production d'eau	1 553	985
Matériel d'irrigation	2 297	359
Divers	2 579	590
Installations pour élevages bovins et cervidés	2 149	1 015
dont : stock yard et deer yard	1 101	988
installations de déticage	750	687
Surface irrigable *(ha)*	9 830	1 930

CHEPTEL

	Têtes	Exploitations
Bovins	111 308	1 469
dont : taureau	2 722	1 127
vache allaitante	45 566	1 294
autre bovin	63 020	1 314
Porcins	25 447	2 579
dont : truie	7 225	2 188
Ovins	2 297	26
Caprins	8 130	407
Equins	7 512	1 149
Cervidés	14 361	76
Volailles	382 838	1 859
Lapins	7 791	100
Ruches *(nbre)*	1 971	102

CARACTÉRISTIQUES SOCIO-ÉCONOMIQUES

	Nbre	%
Faire valoir direct et assimilé	5 427	97,4
Faire valoir indirect (location)	390	7,0
Faire valoir direct et assimilé *(ha)*	249 527	86,2
Faire valoir indirect (location) *(ha)*	40 017	13,8
Exploitants pour son propre compte	5 318	95,4
Groupements (GIE, GDPL, groupement de fait …)	104	1,9
Sociétés civiles (SCEA …)	120	2,2
Autres	32	0,6
Encadrement/endettement		
exploitations suivies techniquement	1 240	22,3
exploitations tenant une comptabilité	1 129	20,3
exploitations remboursant des prêts	624	11,2
Commercialisation		
aucune vente	1 665	29,9
moins de la moitié de l'une des productions	1 265	22,7
au moins la moitié de l'une des productions	1 176	21,1
la totalité de l'une des productions	1 468	26,3
Exploitations commercialisant des produits végétaux	4 989	89,5
Exploitations commercialisant des produits animaux	4 370	78,4
Pratique des dons et échanges	3 228	57,9
Autoconsommation seulement	643	11,5
Exploitations ayant une activité touristique	285	5,1
Exploitations pratiquant la pêche, la chasse ou la cueillette	4 089	73,4
Equipement du siège en eau	4 617	82,8
sur réseau public	3 577	64,2
sur réseau privé	1 040	18,7
Equipement du siège en électricité	3 634	65,2
sur réseau public	3 196	57,3
sur réseau privé	438	7,9

POPULATION AGRICOLE

	Nbre	%
Population totale *(estimée au 1er janvier 2003)*	218 960	
Population agricole familiale	21 212	9,7
dont : chef d'exploitation et coexploitant	7 118	3,3
autre membre	14 094	6,4
	Nbre	**UTA**
Actifs familiaux	13 247	5 297
Salariés permanents non familiaux	1 113	938
dont : salarié travaillant à temps complet	817	817
Main d'œuvre saisonnière occasionnelle et entraide	5 847	206
Total	20 207	6 441

CARACTÉRISTIQUES MOYENNES D'UNE EXPLOITATION

Superficie agricole utilisée *(ha)*	44,5
Superficie agricole entretenue *(ha)*	25,3
Superficie toujours en herbe *(ha)*	43,0
Production végétale (hors STH et fourrages) *(ha)*	1,1
Bovins *(nbre par élevage)*	76
Charge en bovins *(UGB/ha)*	0,32
Porcins *(nbre par élevage)*	10
Puissance moyenne des tracteurs *(cv)*	59,7
Nombre de tracteurs pour 100 ha de surface travaillée	1,15
Age moyen de la population agricole familiale	31,6
Age moyen du chef d'exploitation et coexploitant	47,4
Nombre d'UTA moyen par exploitation	1,16

RÉPARTITION DES EXPLOITATIONS ET DE LA SUPERFICIE AGRICOLE UTILISÉE (SAU)

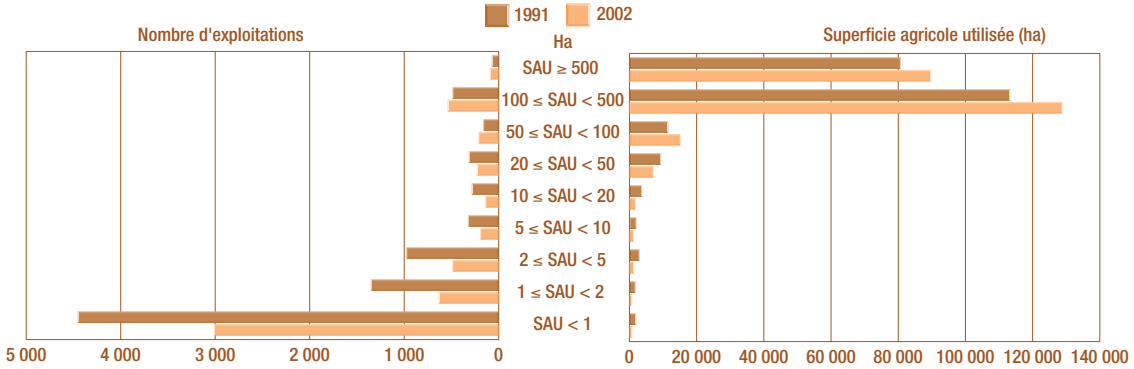

ÉLEVAGE

Évolution des effectifs des cheptels entre 1991 et 2002

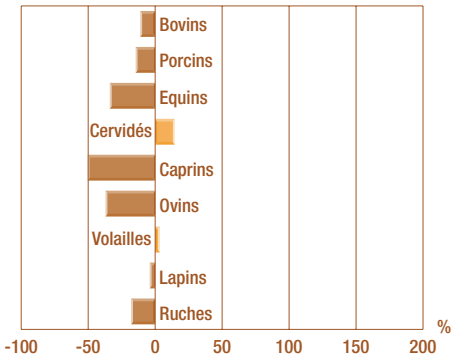

Structure du cheptel bovin en 2002

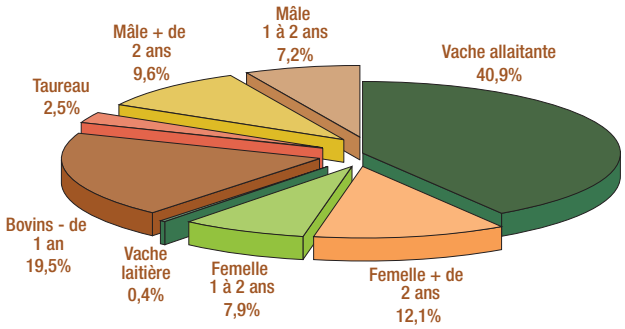

CULTURES

Évolution de la superficie des principales cultures entre 1991 et 2002

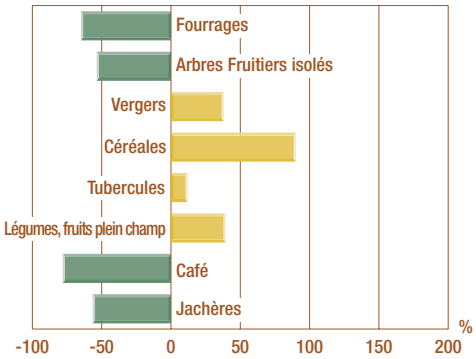

Répartition des productions végétales* en 2002
(2,4% de la SAU)

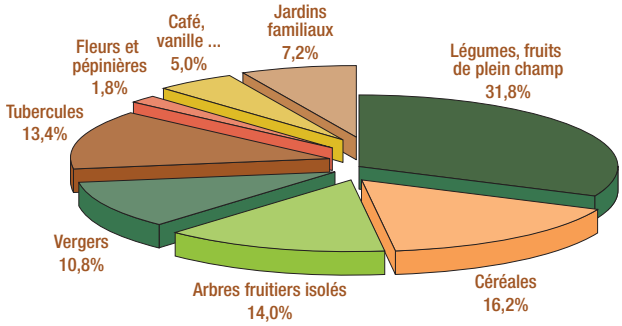

** SAU hors pâturages (96,8%), fourrages (0,5%) et jachères (0,2%)*

STATUT FONCIER ET MODE DE FAIRE-VALOIR

Répartition des statuts fonciers des exploitations et de la superficie totale en 2002

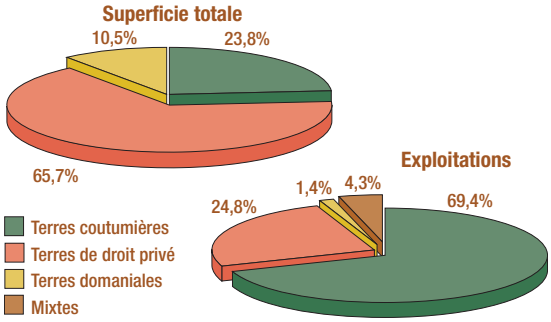

Répartition des modes de faire-valoir sur la superficie totale des exploitations en 2002

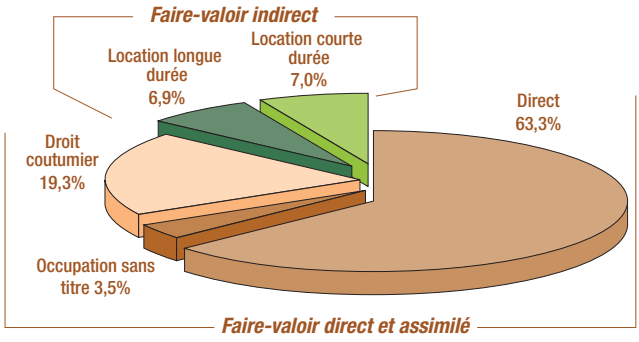

POPULATION AGRICOLE FAMILIALE

Pyramide des âges de la population agricole familiale en 2002

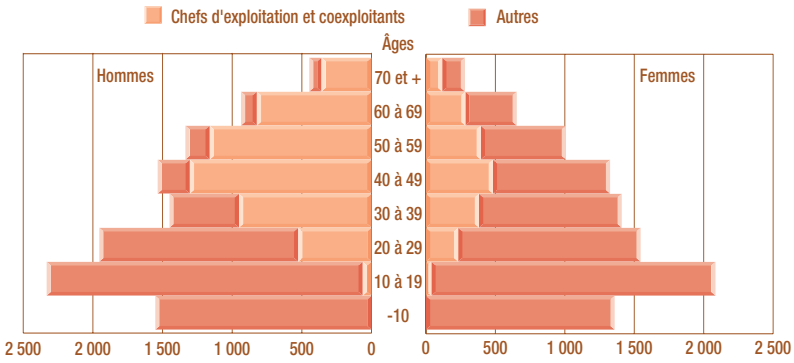

Évolution de la population agricole familiale de 1991 à 2002

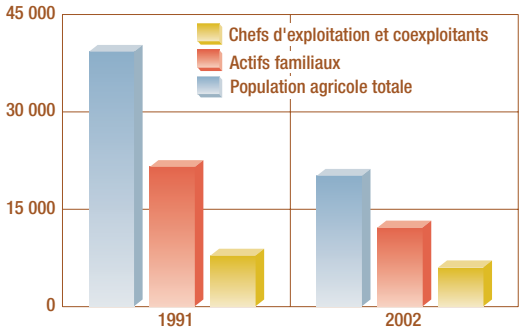

ACTIVITÉ AGRICOLE ET DÉBOUCHÉS DES PRODUITS

Répartition des unités de travail UTA de 1991 à 2002

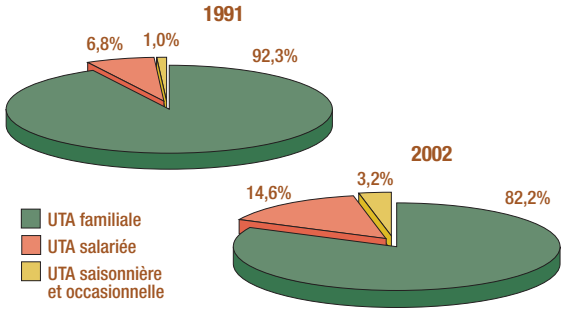

Activité agricole du chef d'exploitation en 2002

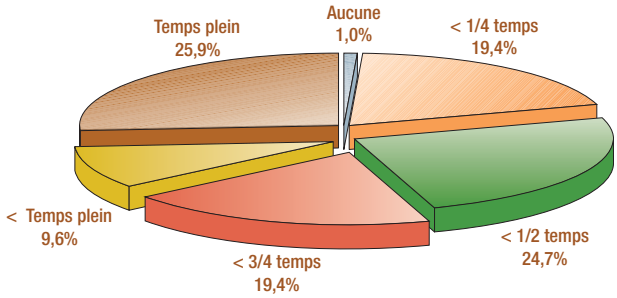

Orientation socio-économique

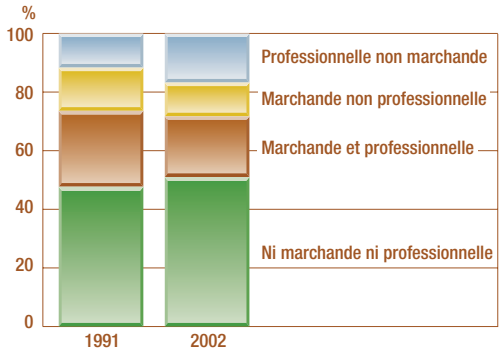

Débouchés des produits agricoles en 2002

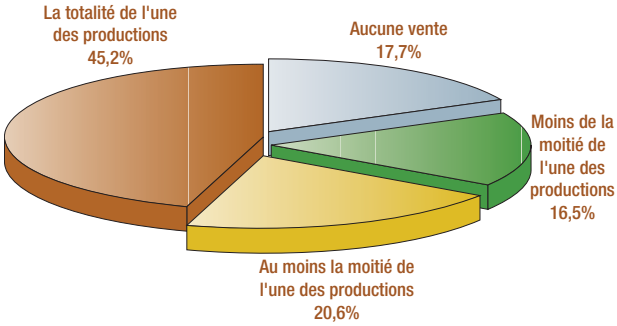

CHIFFRES CLÉS PAR PROVINCES

	1 Iles Loyauté	2 Nord	3 Sud
Les exploitations agricoles			
Exploitations agricoles *(nbre)*	1 623	2 230	1 721
Superficie totale *(ha)*	198 090	958 260	701 200
S.A. Utilisée *(ha)*	1 164	121 647	125 066
S.A. Entretenue *(ha)*	524	55 357	84 968
Cultures *(ha)*			
Superficie toujours en herbe *(STH)*	605	118 697	120 128
Vergers et arbres fruitiers isolés	139	472	849
dont vergers	69	160	408
Tubercules tropicaux	198	395	195
Légumes et fruits de plein champ	28	581	1 263
dont légumes frais	13	89	449
La population			
Population agricole familiale *(nbre)*	7 449	8 421	5 342
Le cheptel *(nbre de têtes)*			
Bovins	1 877	49 443	59 988
Porcins *(hors porcelets)*	7 605	4 259	13 583
Cervidés		2 640	11 721
Volailles	25 250	30 672	326 916
Foncier *(ha)*			
Terres coutumières	1 668	58 165	8 970
Terres de droit privé		58 263	131 966

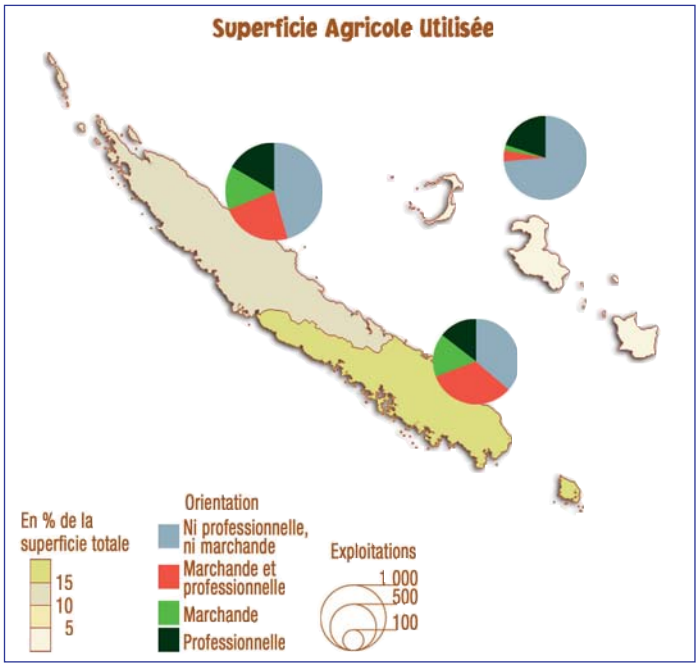
Superficie Agricole Utilisée
En % de la superficie totale
15
10
5
Orientation
Ni professionnelle, ni marchande
Marchande et professionnelle
Marchande
Professionnelle
Exploitations
1 000
500
100

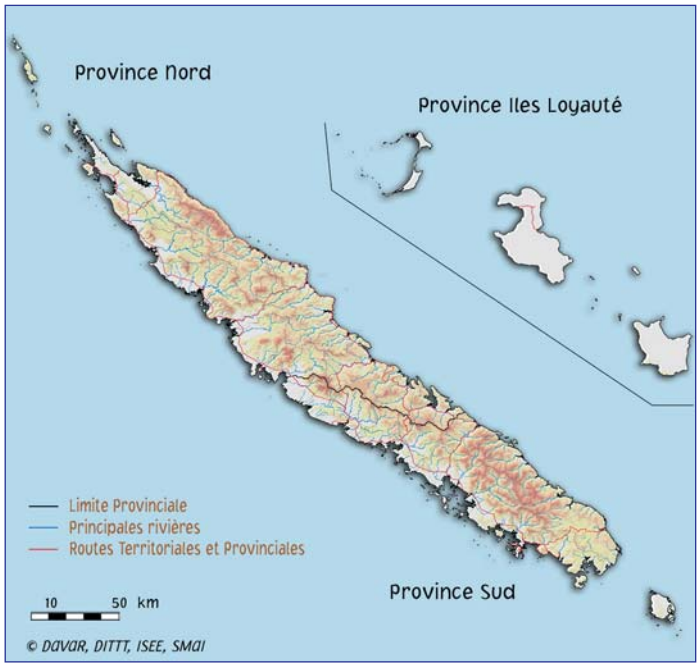
Province Nord
Province Iles Loyauté
Province Sud
Limite Provinciale
Principales rivières
Routes Territoriales et Provinciales
10
50 km
© DAVAR, DITTT, ISEE, SMAI

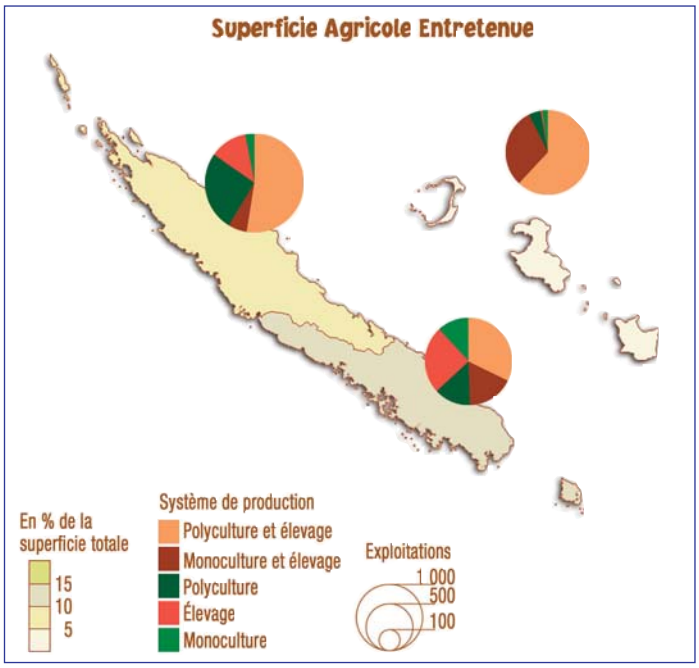
Superficie Agricole Entretenue
En % de la superficie totale
15
10
5
Système de production
Polyculture et élevage
Monoculture et élevage
Polyculture
Élevage
Monoculture
Exploitations
1 000
500
100

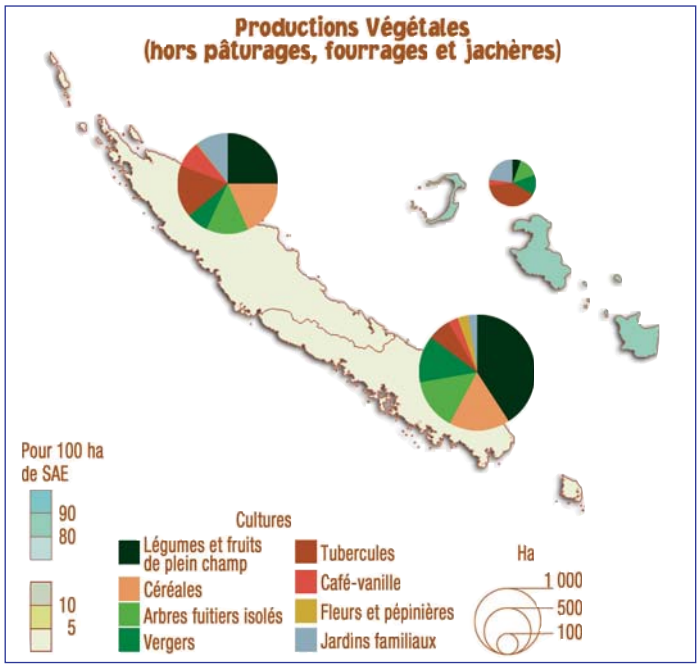
Productions Végétales
(hors pâturages, fourrages et jachères)
Pour 100 ha de SAE
90
80
10
5
Cultures
Légumes et fruits de plein champ
Céréales
Arbres fuitiers isolés
Vergers
Tubercules
Café-vanille
Fleurs et pépinières
Jardins familiaux
Ha
1 000
500
100

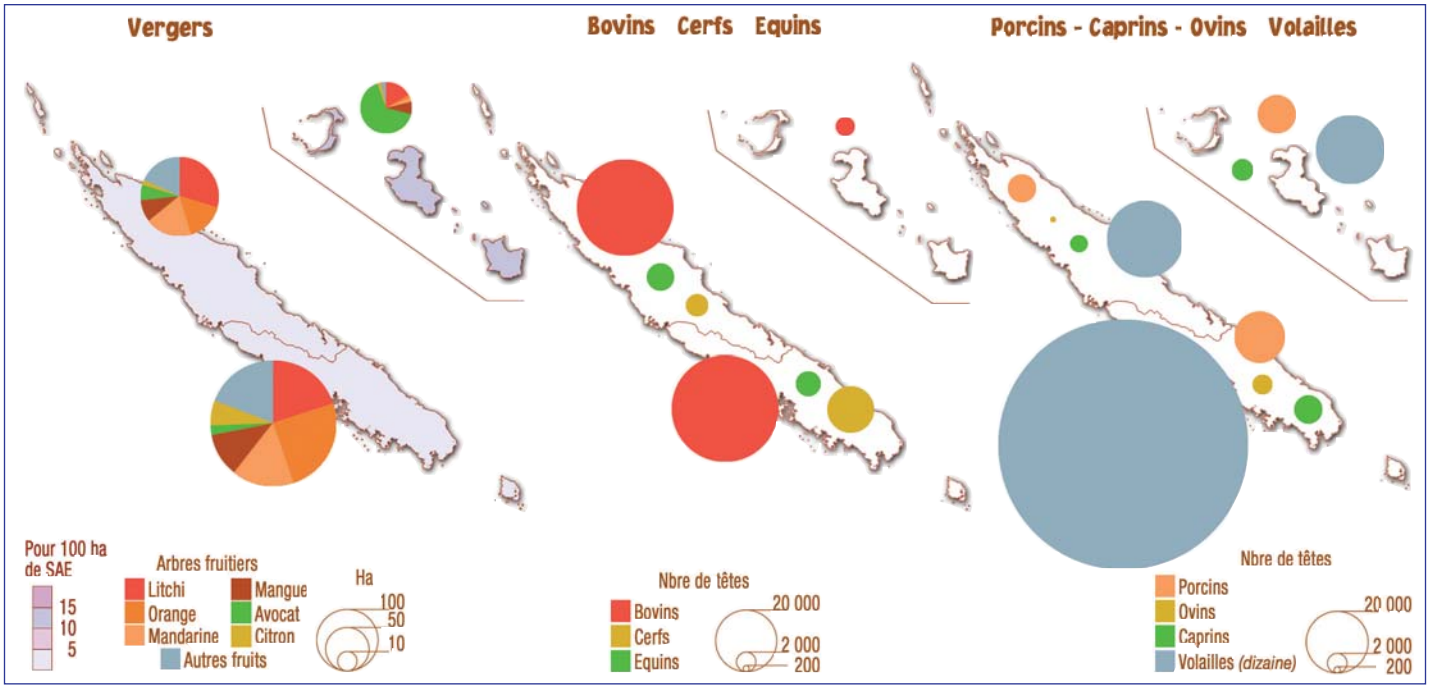
Vergers
Bovins Cerfs Equins
Porcins - Caprins - Ovins Volailles
Pour 100 ha de SAE
15
10
5
Arbres fruitiers
Litchi
Orange
Mandarine
Mangue
Avocat
Citron
Autres fruits
Ha
100
50
10
Nbre de têtes
Bovins
Cerfs
Equins
20 000
2 000
200
Nbre de têtes
Porcins
Ovins
Caprins
Volailles (dizaine)
20 000
2 000
200

PROVINCE SUD

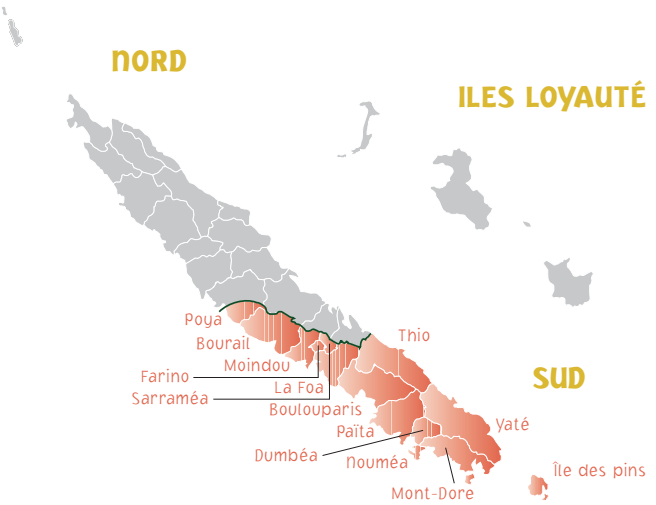

GÉNÉRALITÉS

	Ha	%
Superficie totale	701 200	
dont : superficie agricole totale	151 019	21,5
superficie agricole utilisée *(SAU)*	125 066	17,8
superficie agricole entretenue *(SAE)*	84 968	12,1
	Nbre	**%**
Exploitations agricoles	1 721	100,0
sur terres coutumières uniquement	525	30,5
sur terres privées uniquement	1 043	60,6
sur terres domaniales uniquement	50	2,9
sur foncier mixte	103	6,0
Exploitations dites marchandes	845	49,1
Exploitations dites professionnelles	807	46,9
Exploitations marchandes et professionnelles	562	32,7
Exploitations ni marchandes ni professionnelles	631	36,7

UTILISATION DU SOL

	Ha	Exploitations
Céréales	530	29
Légumes frais	449	276
Légumes de plein champ	577	130
Tubercules tropicaux	195	693
dont : igname	68	594
taro	28	412
manioc	32	520
patate douce	81	338
Cultures fruitières de plein champ ou semi-permanentes	237	731
dont : ananas	83	221
banane dessert	83	553
banane poingo	18	348
melon et pastèque	47	37
Cultures fruitières permanentes, vergers	849	484
dont : arbres isolés	441	415
dont : vergers composés de	408	157
avocat	10	19
citron et lime	25	44
litchi	82	61
mandarine	65	64
mangue	47	52
orange	101	66
pamplemousse et pomélo	13	17
pêche	22	10
Café	69	33
Fourrages	646	77
Superficie toujours en herbe *(STH)*	120 128	752
dont : pâturage amélioré	26 364	410
pâturage entretenu	54 869	502
pâturage peu productif	38 895	333
Jardins familiaux et cultures associées	74	323
Autres cultures	118	385
Jachères et autres terres arables	1 195	213
Total superficie agricole utilisée	125 066	1 721

EQUIPEMENT & MATÉRIEL AGRICOLE

	Nbre	Exploitations
Tracteurs	1 158	816
dont : 2 roues motrices	301	263
4 roues motrices	857	654
dont : supérieur à 50 cv *(2 et 4 roues motrices)*	722	548
Engins à chenille	234	211
Motoculteurs équipés	237	224
Travail et entretien du sol	1 773	669
Semis, plantation	192	141
Epandage, traitements sanitaires	656	407
Entretien, débroussaillage	2 666	1 083
Récolte	213	106
Production d'eau	1 168	693
Matériel d'irrigation	1 823	260
Divers	380	146
Installations pour élevages bovins et cervidés	1 239	544
dont : stock yard et deer yard	601	527
installations de déticage	423	380
Surface irrigable *(ha)*	7 470	924

CHEPTEL

	Têtes	Exploitations
Bovins	59 988	644
dont : taureau	1 372	489
vache allaitante	24 727	549
autre bovin	33 889	605
Porcins	13 583	474
dont : truie	2 560	371
Ovins	2 128	20
Caprins	4 074	62
Equins	3 423	482
Cervidés	11 721	52
Volailles	326 916	493
Lapins	7 120	69
Ruches *(nbre)*	1 115	73

CARACTÉRISTIQUES SOCIO-ÉCONOMIQUES

	Nbre	%
Faire valoir direct et assimilé	1 618	94,0
Faire valoir indirect (location)	230	13,4
Faire valoir direct et assimilé *(ha)*	132 465	87,7
Faire valoir indirect (location) *(ha)*	18 554	12,3
Exploitants pour son propre compte	1 578	91,7
Groupements (GIE, GDPL, groupement de fait …)	22	1,3
Sociétés civiles (SCEA …)	100	5,8
Autres	21	1,2
Encadrement/endettement		
exploitations suivies techniquement	629	36,6
exploitations tenant une comptabilité	506	29,4
exploitations remboursant des prêts	448	26,0
Commercialisation		
aucune vente	426	24,8
moins de la moitié de l'une des productions	146	8,5
au moins la moitié de l'une des productions	324	18,8
la totalité de l'une des productions	825	47,9
Exploitations commercialisant des produits végétaux	1 368	79,5
Exploitations commercialisant des produits animaux	1 283	74,6
Pratique des dons et échanges	465	27,0
Autoconsommation seulement	260	15,1
Exploitations ayant une activité touristique	92	5,4
Exploitations pratiquant la pêche, la chasse ou la cueillette	1 029	59,8
Equipement du siège en eau	1 633	94,9
sur réseau public	1 185	68,9
sur réseau privé	448	26,0
Equipement du siège en électricité	1 416	82,3
sur réseau public	1 217	70,7
sur réseau privé	199	11,6

POPULATION AGRICOLE

	Nbre	%
Population totale *(estimée au 1er janvier 2003)*	149 470	
Population agricole familiale	5 342	3,6
dont : chef d'exploitation et coexploitant	1 925	1,3
autre membre	3 417	2,3
	Nbre	**UTA**
Actifs familiaux	3 498	1 568
Salariés permanents non familiaux	868	777
dont : salarié travaillant à temps complet	709	709
Main d'œuvre saisonnière occasionnelle et entraide	1 015	107
Total	5 381	2 451

CARACTÉRISTIQUES MOYENNES D'UNE EXPLOITATION

Superficie agricole utilisée *(ha)*	72,7
Superficie agricole entretenue *(ha)*	49,4
Superficie toujours en herbe *(ha)*	69,8
Production végétale (hors STH et fourrages) *(ha)*	1,8
Bovins *(nbre par élevage)*	93
Charge en bovins *(UGB/ha)*	0,34
Porcins *(nbre par élevage)*	29
Puissance moyenne des tracteurs *(cv)*	59,9
Nombre de tracteurs pour 100 ha de surface travaillée	1,36
Age moyen de la population agricole familiale	35,7
Age moyen du chef d'exploitation et coexploitant	50,3
Nombre d'UTA moyen par exploitation	1,42

RÉPARTITION DES EXPLOITATIONS ET DE LA SUPERFICIE AGRICOLE UTILISÉE (SAU)

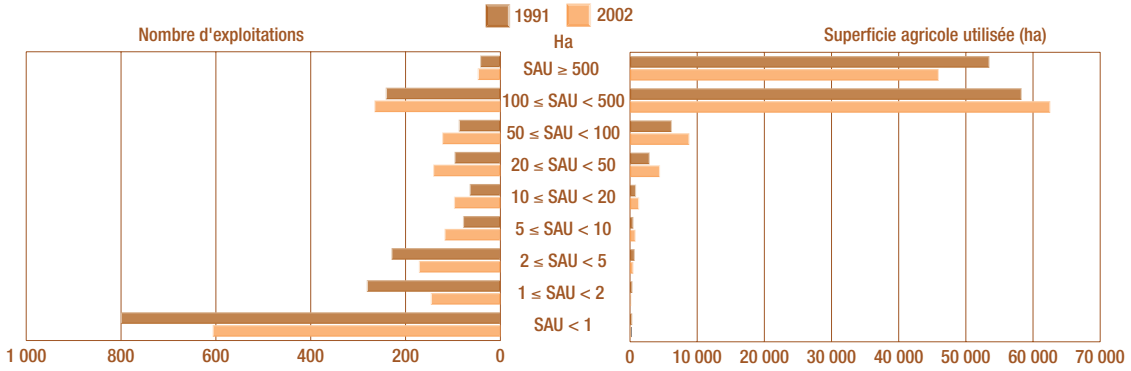

ÉLEVAGE

Évolution des effectifs des cheptels entre 1991 et 2002

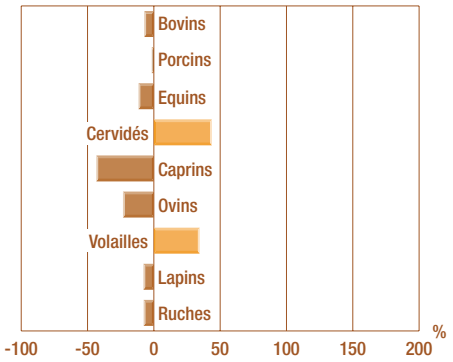

Structure du cheptel bovin en 2002

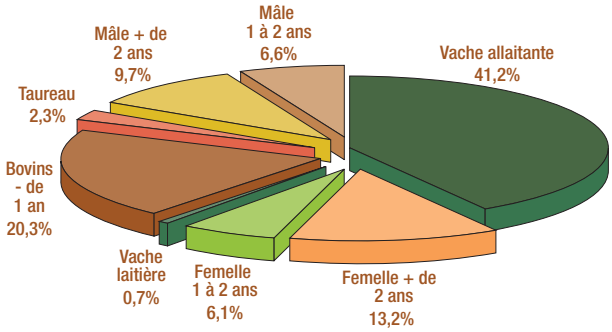

CULTURES

Évolution de la superficie des principales cultures entre 1991 et 2002

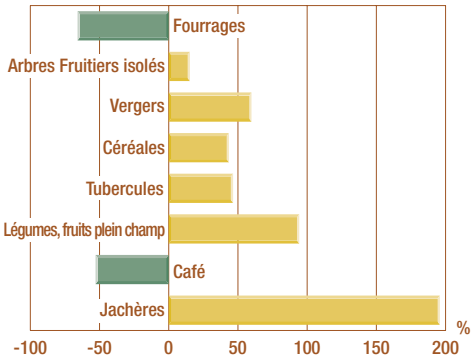

Répartition des productions végétales* en 2002 *(de la SAU)*

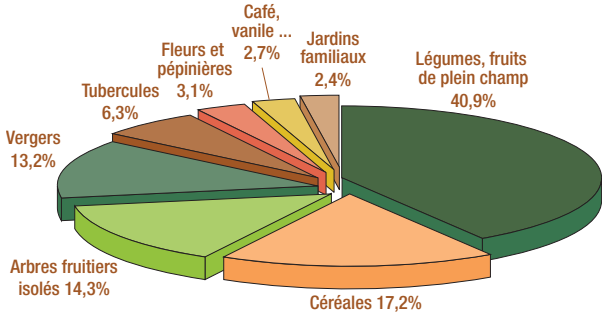

** SAU hors pâturages, fourrages et jachères*

STATUT FONCIER ET MODE DE FAIRE-VALOIR

Répartition des statuts fonciers des exploitations et de la superficie totale en 2002

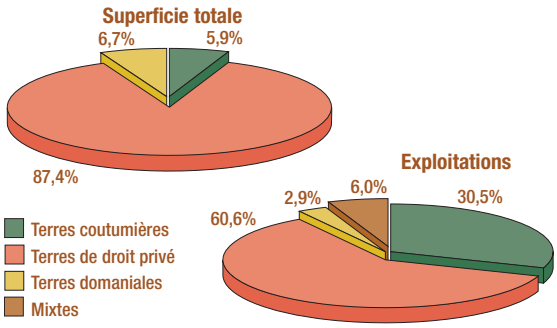

Répartition des modes de faire-valoir sur la superficie totale des exploitations en 2002

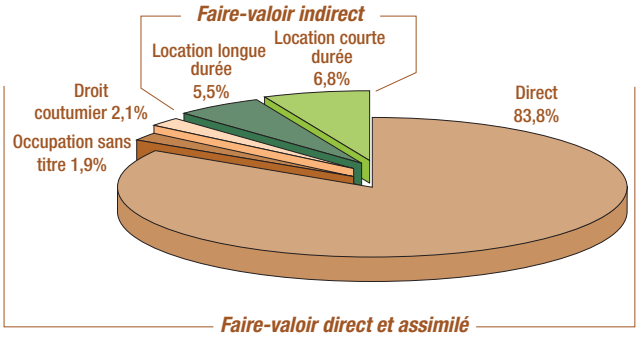

POPULATION AGRICOLE FAMILIALE

Pyramide des âges de la population agricole familiale en 2002

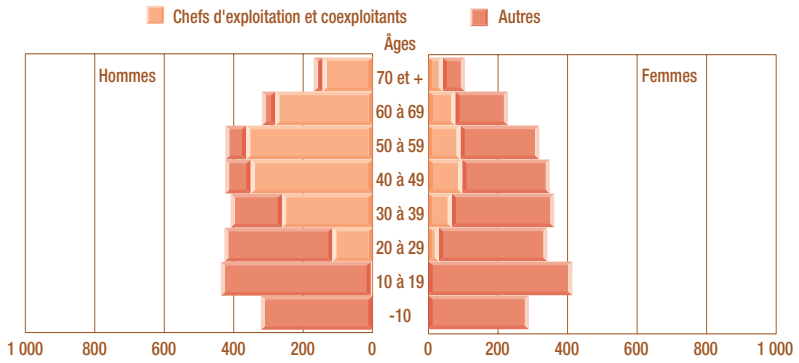

Évolution de la population agricole familiale de 1991 à 2002

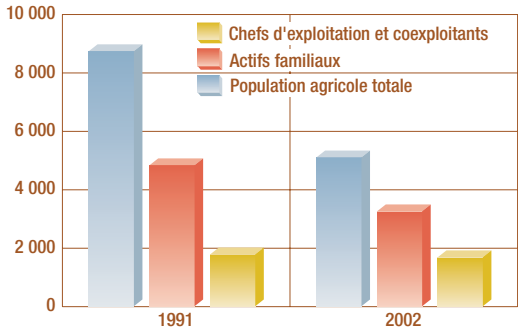

ACTIVITÉ AGRICOLE ET DÉBOUCHÉS DES PRODUITS

Répartition des unités de travail UTA de 1991 à 2002

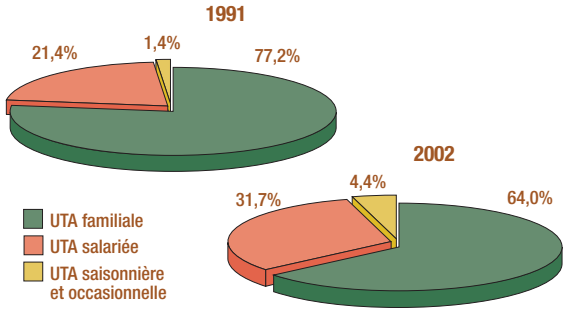

Activité agricole du chef d'exploitation en 2002

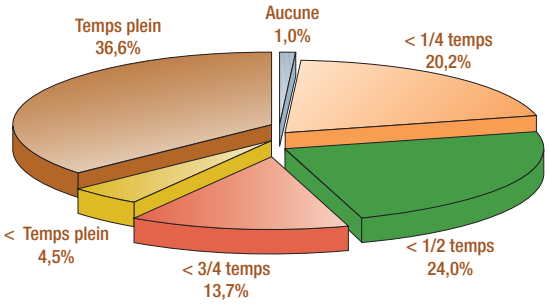

Orientation socio-économique

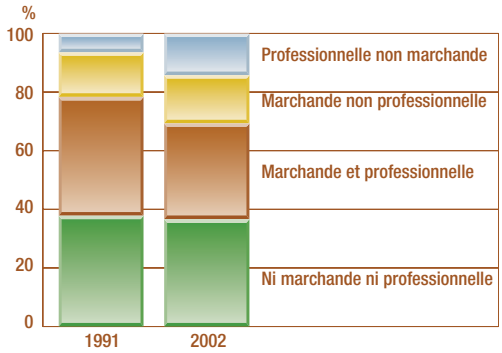

Débouchés des produits agricoles en 2002

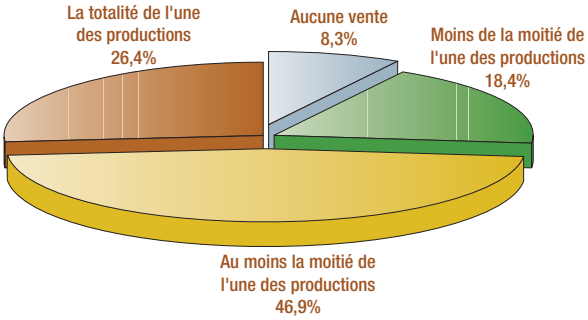

CHIFFRES CLÉS PAR ZONES INFRACOMMUNALES

	1 Est	2 Ouest
Les exploitations agricoles		
Exploitations agricoles *(nbre)*	565	1 156
Superficie totale *(ha)*		
S.A. Utilisée *(ha)*	2 297	122 770
S.A. Entretenue *(ha)*	1 149	83 818
Cultures *(ha)*		
Superficie toujours en herbe *(STH)*	1 688	118 440
Vergers et arbres fruitiers isolés	185	664
dont vergers	109	299
Tubercules tropicaux	82	113
Légumes et fruits de plein champ	113	1 130
dont légumes frais	55	394
La population		
Population agricole familiale *(nbre)*	2 249	3 093
Le cheptel *(nbre de têtes)*		
Bovins	1 272	58 716
Porcins *(hors porcelets)*	2 100	11 483
Cervidés	14	11 707
Volailles	104 401	222 515
Foncier *(ha)*		
Terres coutumières	1 517	7 453
Terres de droit privé	2 058	129 908

Superficie Agricole Utilisée

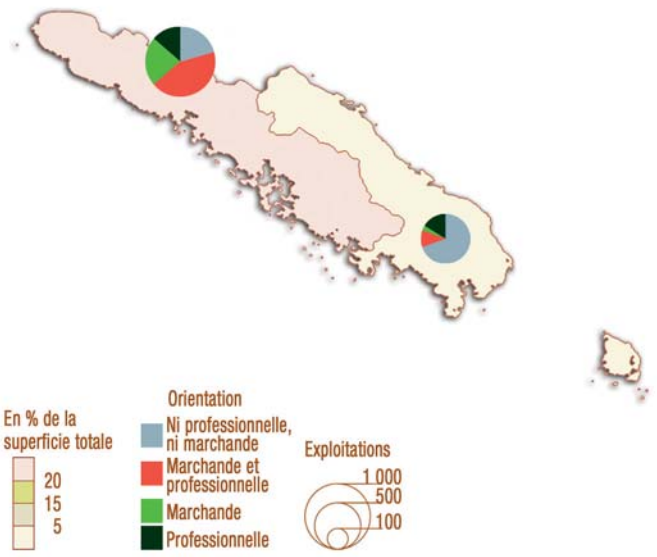

Superficie Agricole Entretenue

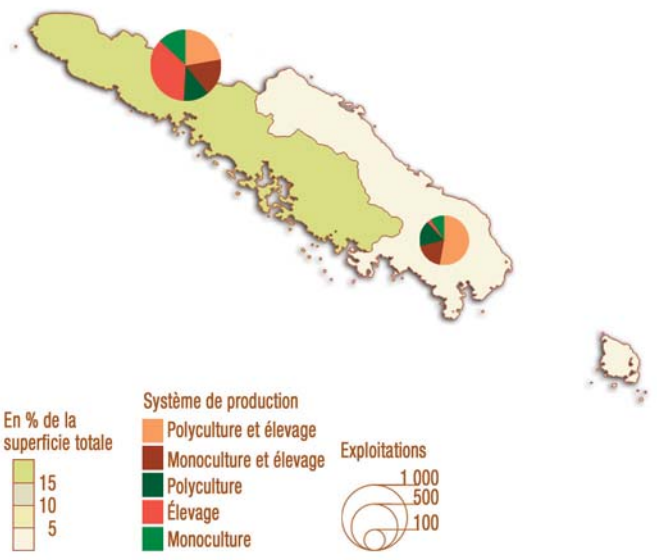

Productions Végétales (hors pâturages, fourrages et jachères)

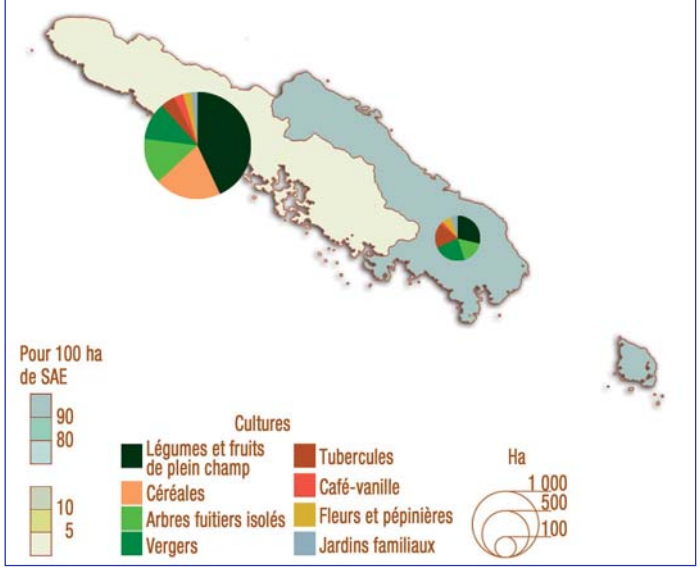

Bovins - Cerfs - Equins

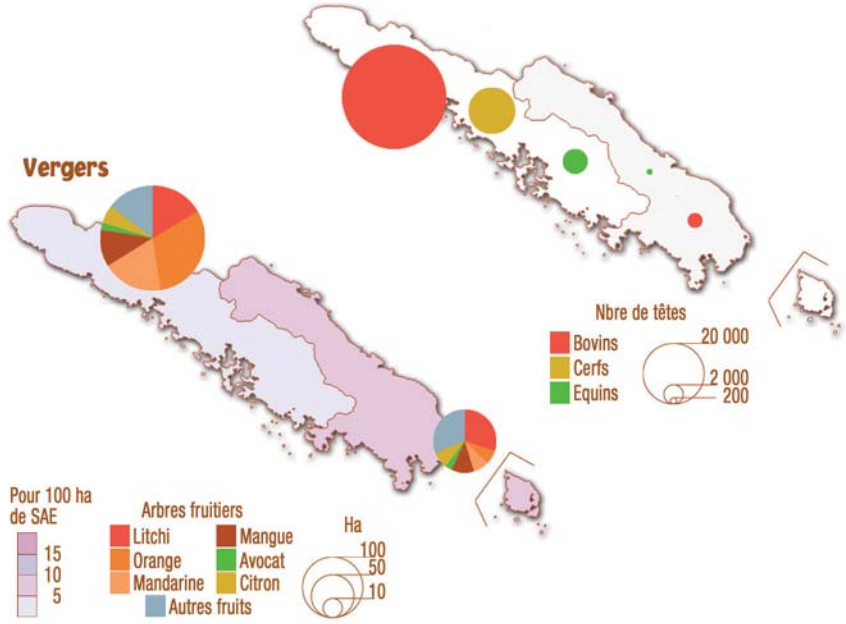

Porcins - Caprins - Ovins - Volailles

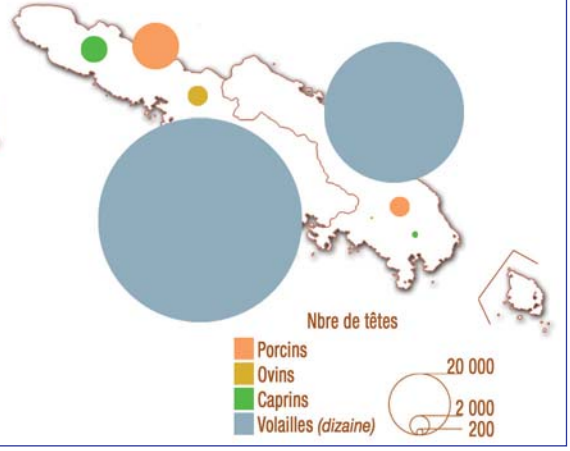

RÉGION SUD-EST

GÉNÉRALITÉS

	Ha	%
Superficie totale	317 700	
dont : superficie agricole totale	4 424	1,4
superficie agricole utilisée *(SAU)*	2 297	0,7
superficie agricole entretenue *(SAE)*	1 149	0,4
	Nbre	**%**
Exploitations agricoles	565	100,0
sur terres coutumières uniquement	399	70,6
sur terres privées uniquement	105	18,6
sur terres domaniales uniquement	16	2,8
sur foncier mixte	45	8,0
Exploitations dites marchandes	82	14,5
Exploitations dites professionnelles	153	27,1
Exploitations marchandes et professionnelles	63	11,2
Exploitations ni marchandes ni professionnelles	393	69,6

UTILISATION DU SOL

	Ha	Exploitations
Céréales	0	0
Légumes frais	55	104
Légumes de plein champ	4	44
Tubercules tropicaux	82	459
dont : igname	38	441
taro	10	276
manioc	18	387
patate douce	14	238
Cultures fruitières de plein champ ou semi-permanentes	74	421
dont : ananas	29	123
banane dessert	41	331
banane poingo	5	252
melon et pastèque	0	10
Cultures fruitières permanentes, vergers	185	162
dont : arbres isolés	76	146
dont : vergers composés de	109	41
avocat	4	6
citron et lime	9	15
litchi	33	22
mandarine	9	12
mangue	13	14
orange	8	14
pamplemousse et pomélo	5	6
pêche	3	3
Café	7	9
Fourrages	0	0
Superficie toujours en herbe *(STH)*	1 688	31
dont : pâturage amélioré	145	7
pâturage entretenu	539	9
pâturage peu productif	1 004	20
Jardins familiaux et cultures associées	24	167
Autres cultures	39	172
Jachères et autres terres arables	138	141
Total superficie agricole utilisée	2 297	565

EQUIPEMENT & MATÉRIEL AGRICOLE

	Nbre	Exploitations
Tracteurs	117	95
dont : 2 roues motrices	37	36
4 roues motrices	80	68
dont : supérieur à 50 cv *(2 et 4 roues motrices)*	35	31
Engins à chenille	8	9
Motoculteurs équipés	55	52
Travail et entretien du sol	190	90
Semis, plantation	11	10
Epandage, traitements sanitaires	60	36
Entretien, débroussaillage	401	207
Récolte	6	3
Production d'eau	107	80
Matériel d'irrigation	10	9
Divers	46	28
Installations pour élevages bovins et cervidés	45	24
dont : stock yard et deer yard	26	23
installations de déticage	13	10
Surface irrigable *(ha)*	598	267

CHEPTEL

	Têtes	Exploitations
Bovins	1 272	65
dont : taureau	57	29
vache allaitante	589	35
autre bovin	626	57
Porcins	2 100	326
dont : truie	680	263
Ovins	27	1
Caprins	171	8
Equins	165	32
Cervidés	14	5
Volailles	104 401	114
Lapins	212	13
Ruches *(nbre)*	365	14

CARACTÉRISTIQUES SOCIO-ÉCONOMIQUES

	Nbre	%
Faire valoir direct et assimilé	536	94,9
Faire valoir indirect (location)	59	10,4
Faire valoir direct et assimilé *(ha)*	3 490	78,9
Faire valoir indirect (location) *(ha)*	934	21,1
Exploitants pour son propre compte	546	96,6
Groupements (GIE, GDPL, groupement de fait …)	3	0,5
Sociétés civiles (SCEA …)	10	1,8
Autres	6	1,1
Encadrement/endettement		
exploitations suivies techniquement	196	34,7
exploitations tenant une comptabilité	88	15,6
exploitations remboursant des prêts	44	7,8
Commercialisation		
aucune vente	201	35,6
moins de la moitié de l'une des productions	110	19,5
au moins la moitié de l'une des productions	161	28,5
la totalité de l'une des productions	93	16,5
Exploitations commercialisant des produits végétaux	553	97,9
Exploitations commercialisant des produits animaux	419	74,2
Pratique des dons et échanges	270	47,8
Autoconsommation seulement	71	12,6
Exploitations ayant une activité touristique	62	11,0
Exploitations pratiquant la pêche, la chasse ou la cueillette	348	61,6
Equipement du siège en eau	491	86,9
sur réseau public	343	60,7
sur réseau privé	148	26,2
Equipement du siège en électricité	376	66,6
sur réseau public	342	60,5
sur réseau privé	34	6,0

POPULATION AGRICOLE

	Nbre	%
Population totale *(estimée au 1er janvier 2003)*	114 160	
Population agricole familiale	2 249	2,0
dont : chef d'exploitation et coexploitant	656	0,6
autre membre	1 593	1,4
	Nbre	**UTA**
Actifs familiaux	1 504	537
Salariés permanents non familiaux	196	183
dont : salarié travaillant à temps complet	175	175
Main d'œuvre saisonnière occasionnelle et entraide	99	11
Total	1 799	731

CARACTÉRISTIQUES MOYENNES D'UNE EXPLOITATION

Superficie agricole utilisée *(ha)*	4,1
Superficie agricole entretenue *(ha)*	2,0
Superficie toujours en herbe *(ha)*	3,0
Production végétale (hors STH et fourrages) *(ha)*	0,8
Bovins *(nbre par élevage)*	20
Charge en bovins *(UGB/ha)*	0,54
Porcins *(nbre par élevage)*	6
Puissance moyenne des tracteurs *(cv)*	42,5
Nombre de tracteurs pour 100 ha de surface travaillée	10,18
Age moyen de la population agricole familiale	32,1
Age moyen du chef d'exploitation et coexploitant	49,2
Nombre d'UTA moyen par exploitation	1,29

RÉPARTITION DES EXPLOITATIONS ET DE LA SUPERFICIE AGRICOLE UTILISÉE (SAU)

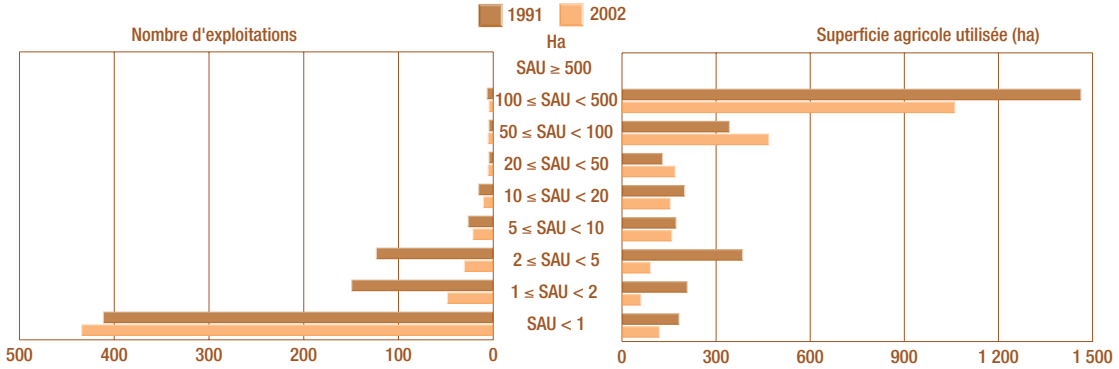

ÉLEVAGE

Évolution des effectifs des cheptels entre 1991 et 2002

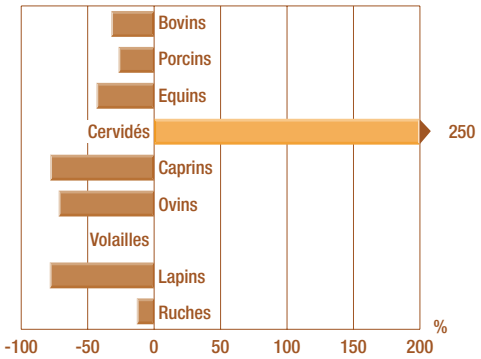

Structure du cheptel bovin en 2002

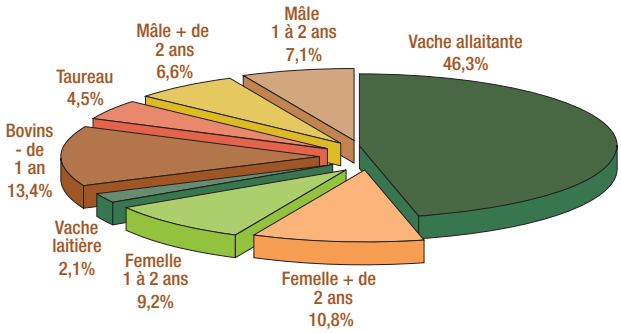

CULTURES

Évolution de la superficie des principales cultures entre 1991 et 2002

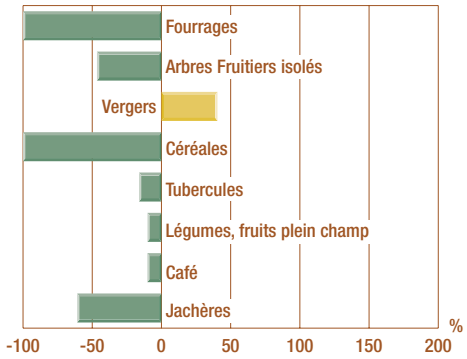

Répartition des productions végétales* en 2002

(20,5% de la SAU)

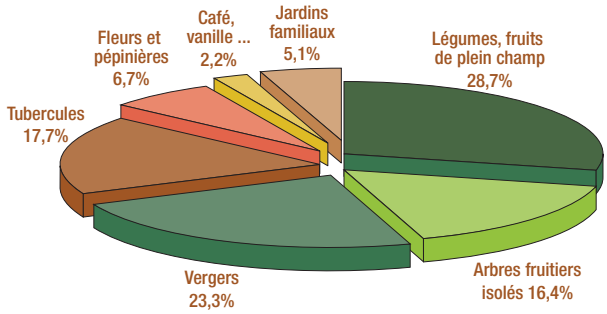

** SAU hors pâturages (73,5%), fourrages et jachères (6,0%)*

STATUT FONCIER ET MODE DE FAIRE-VALOIR

Répartition des statuts fonciers des exploitations et de la superficie totale en 2002

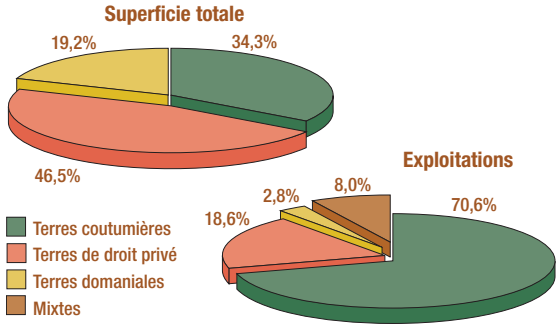

Répartition des modes de faire-valoir sur la superficie totale des exploitations en 2002

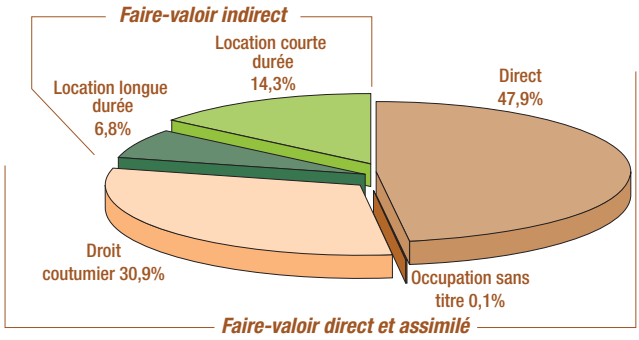

POPULATION AGRICOLE FAMILIALE

Pyramide des âges de la population agricole familiale en 2002

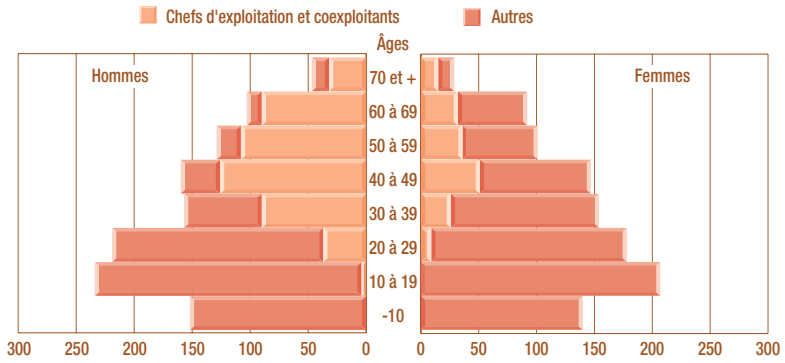

Évolution de la population agricole familiale de 1991 à 2002

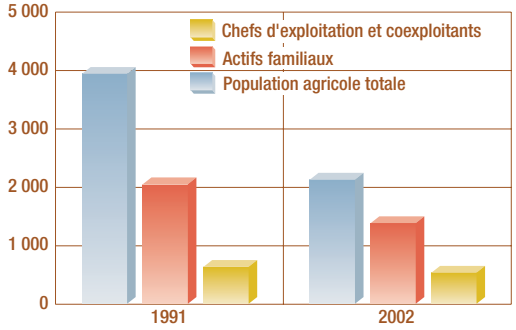

ACTIVITÉ AGRICOLE ET DÉBOUCHÉS DES PRODUITS

Répartition des unités de travail UTA de 1991 à 2002

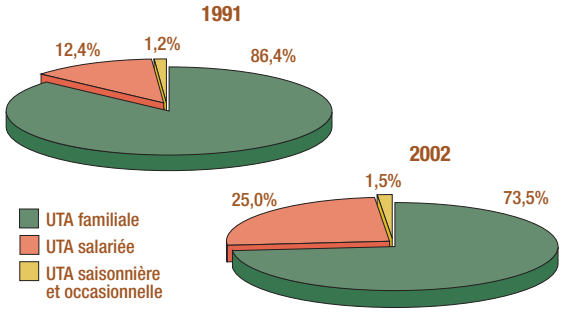

Activité agricole du chef d'exploitation en 2002

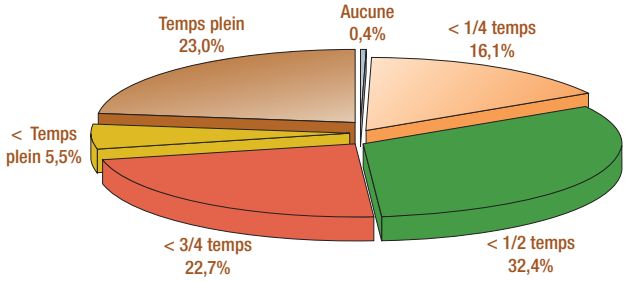

Orientation socio-économique

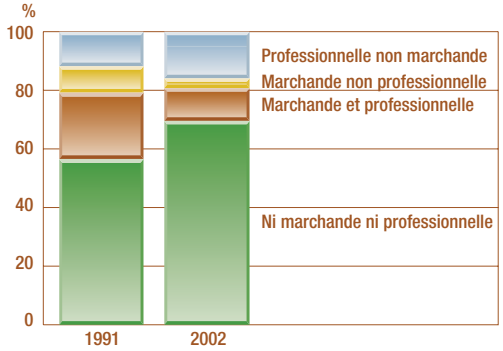

Débouchés des produits agricoles en 2002

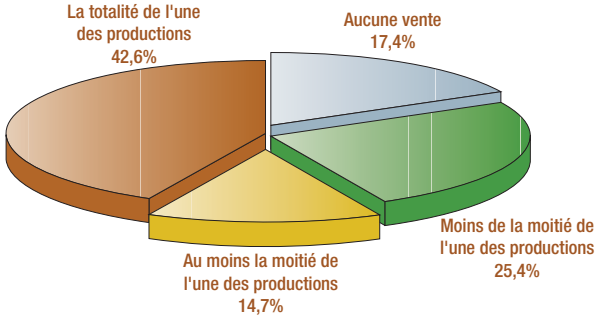

CHIFFRES CLÉS PAR ZONES INFRACOMMUNALES

	1 Ile des Pins	2 Mont-Dore	3 Nouméa	4 Thio	5 Yaté
Les exploitations agricoles					
Exploitations agricoles *(nbre)*	185	149	13	137	81
Superficie totale *(ha)*	346	1 399	87	2 481	112
S.A. Utilisée *(ha)*	300	548	33	1 374	40
S.A. Entretenue *(ha)*	103	321	14	680	32
Cultures *(ha)*					
Superficie toujours en herbe *(STH)*	254	137	0	1 297	0
Vergers et arbres fruitiers isolés	5	149	2	25	4
dont vergers	2	98	0	8	2
Tubercules tropicaux	20	27	1	21	15
Légumes et fruits de plein champ	6	101	2	16	8
dont légumes frais	1	52	1	1	1
La population					
Population agricole familiale *(nbre)*	612	506	29	635	467
Le cheptel *(nbre de têtes)*					
Bovins	312	67	0	884	9
Porcins *(hors porcelets)*	836	871	0	149	244
Cervidés		12	0	2	0
Volailles	395	91 815	0	969	11 222
Foncier *(ha)*					
Terres coutumières	3	1	0	10	1
Terres de droit privé	0	9	1	10	4

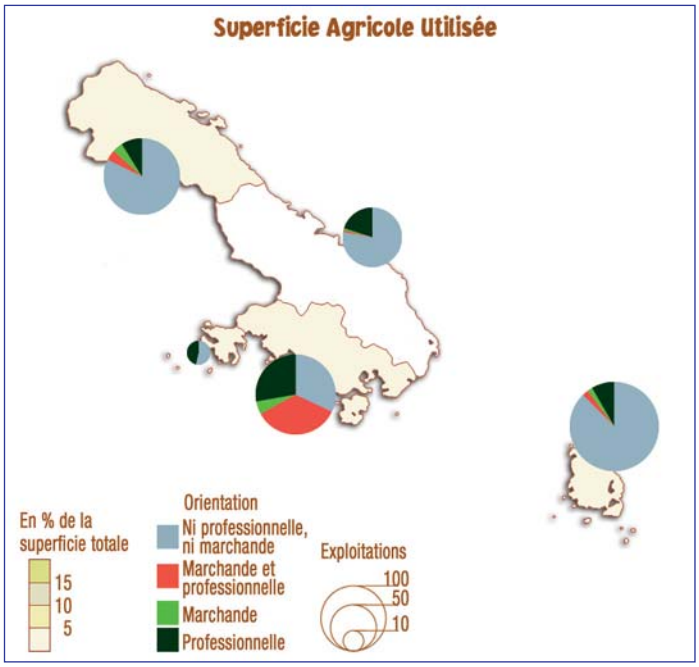
Superficie Agricole Utilisée
En % de la superficie totale
15
10
5
Orientation
Ni professionnelle, ni marchande
Marchande et professionnelle
Marchande
Professionnelle
Exploitations
100
50
10

Thio
Col de Pétchécarra
Mont Cidoa
Bouloupari
Dent de St Vincent
Humboldt
Massif du Kouakoué
Ouinné
Mont Ouin
Mont Mou
Mts Couvelé
Paita
Dumbéa
Koghis
Montagne des Sources
Pic Wi Ne Ba
Yaté
Col de Moulange
Plaine des lacs
la Capture
Prony
Nouméa
Mont-Dore
Port Boisé
Ile des Pins
Pic Ngâ
Vao
Zones régionales
Principales rivières
Routes Territoriales et Provinciales
Lieux-dits, reliefs, ...
2 10 km
© DAVAR, DITTT, ISEE, SMAI

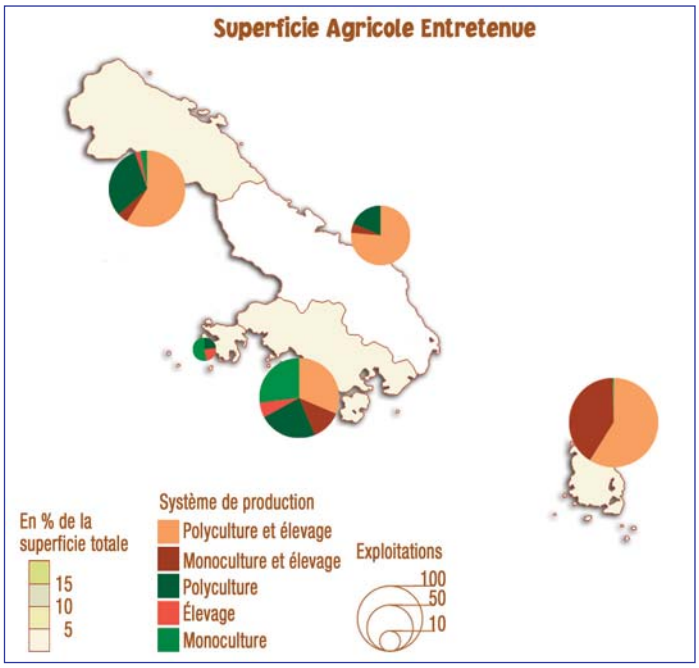
Superficie Agricole Entretenue
En % de la superficie totale
15
10
5
Système de production
Polyculture et élevage
Monoculture et élevage
Polyculture
Élevage
Monoculture
Exploitations
100
50
10

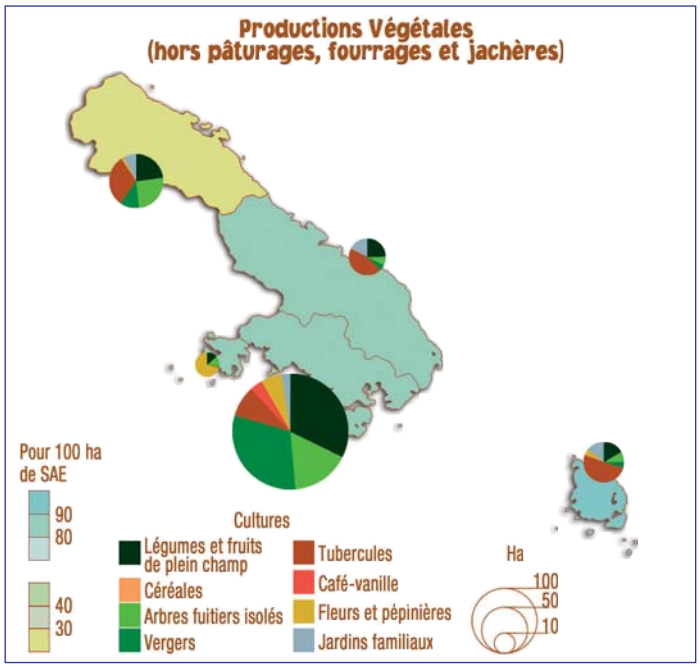
Productions Végétales
(hors pâturages, fourrages et jachères)
Pour 100 ha de SAE
90
80
40
30
Cultures
Légumes et fruits de plein champ
Céréales
Arbres fuitiers isolés
Vergers
Tubercules
Café-vanille
Fleurs et pépinières
Jardins familiaux
Ha
100
50
10

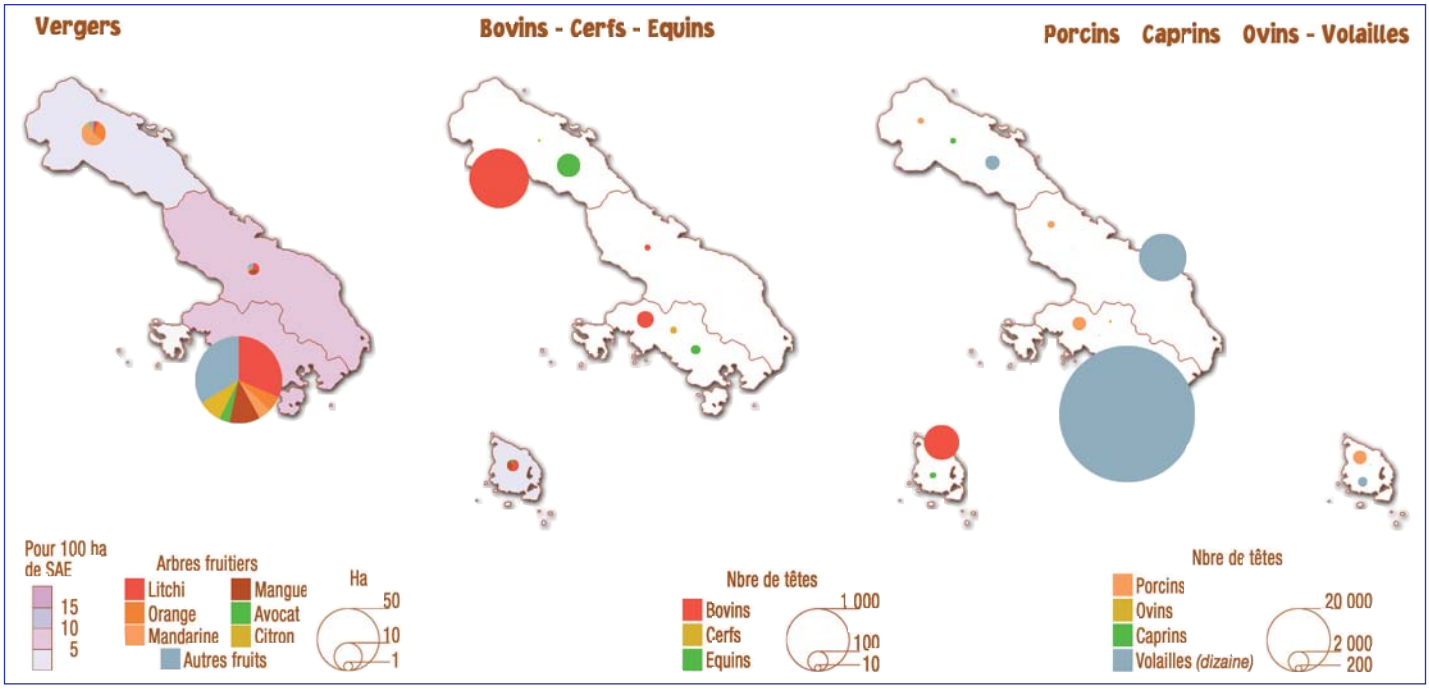
Vergers
Bovins - Cerfs - Equins
Porcins Caprins Ovins - Volailles
Pour 100 ha de SAE
15
10
5
Arbres fruitiers
Litchi
Orange
Mandarine
Mangue
Avocat
Citron
Autres fruits
Ha
50
10
1
Nbre de têtes
Bovins
Cerfs
Equins
1 000
100
10
Nbre de têtes
Porcins
Ovins
Caprins
Volailles (dizaine)
20 000
2 000
200

RÉGION SUD-OUEST

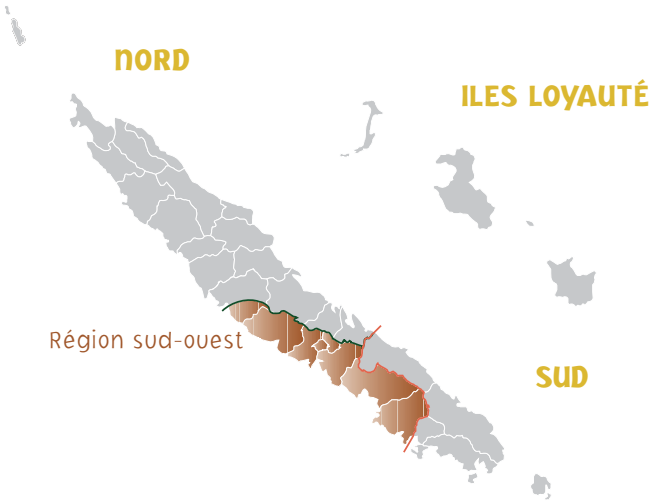

GÉNÉRALITÉS

	Ha	%
Superficie totale	383 932	
dont : superficie agricole totale	146 594	38,2
superficie agricole utilisée *(SAU)*	122 770	32,0
superficie agricole entretenue *(SAE)*	83 818	21,8
	Nbre	**%**
Exploitations agricoles	1 156	100,0
sur terres coutumières uniquement	126	10,9
sur terres privées uniquement	938	81,1
sur terres domaniales uniquement	34	2,9
sur foncier mixte	58	5,0
Exploitations dites marchandes	763	66,0
Exploitations dites professionnelles	654	56,6
Exploitations marchandes et professionnelles	499	43,2
Exploitations ni marchandes ni professionnelles	238	20,6

UTILISATION DU SOL

	Ha	Exploitations
Céréales	530	29
Légumes frais	394	172
Légumes de plein champ	573	86
Tubercules tropicaux	113	234
dont : igname	30	153
taro	18	136
manioc	14	133
patate douce	67	100
Cultures fruitières de plein champ ou semi-permanentes	163	310
dont : ananas	55	98
banane dessert	42	222
banane poingo	13	96
melon et pastèque	47	27
Cultures fruitières permanentes, vergers	664	322
dont : arbres isolés	364	269
dont : vergers composés de	299	116
avocat	6	13
citron et lime	17	29
litchi	49	39
mandarine	56	52
mangue	34	38
orange	93	52
pamplemousse et pomélo	8	11
pêche	19	7
Café	62	24
Fourrages	646	77
Superficie toujours en herbe *(STH)*	118 440	721
dont : pâturage amélioré	26 219	403
pâturage entretenu	54 330	493
pâturage peu productif	37 891	313
Jardins familiaux et cultures associées	50	156
Autres cultures	78	213
Jachères et autres terres arables	1 057	72
Total superficie agricole utilisée	122 770	1 156

EQUIPEMENT & MATÉRIEL AGRICOLE

	Nbre	Exploitations
Tracteurs	1 042	721
dont : 2 roues motrices	264	227
4 roues motrices	778	586
dont : supérieur à 50 cv *(2 et 4 roues motrices)*	688	517
Engins à chenille	226	202
Motoculteurs équipés	182	172
Travail et entretien du sol	1 584	579
Semis, plantation	181	131
Epandage, traitements sanitaires	596	371
Entretien, débroussaillage	2 265	876
Récolte	207	103
Production d'eau	1 061	613
Matériel d'irrigation	1 813	251
Divers	334	118
Installations pour élevages bovins et cervidés	1 194	520
dont : stock yard et deer yard	575	504
installations de déticage	410	370
Surface irrigable *(ha)*	6 871	657

CHEPTEL

	Têtes	Exploitations
Bovins	58 716	579
dont : taureau	1 315	460
vache allaitante	24 138	514
autre bovin	33 263	548
Porcins	11 483	148
dont : truie	1 880	108
Ovins	2 101	19
Caprins	3 903	54
Equins	3 258	450
Cervidés	11 707	47
Volailles	222 515	379
Lapins	6 908	56
Ruches *(nbre)*	750	59

CARACTÉRISTIQUES SOCIO-ÉCONOMIQUES

	Nbre	%
Faire valoir direct et assimilé	1 082	93,6
Faire valoir indirect (location)	171	14,8
Faire valoir direct et assimilé *(ha)*	128 975	88,0
Faire valoir indirect (location) *(ha)*	17 620	12,0
Exploitants pour son propre compte	1 032	89,3
Groupements (GIE, GDPL, groupement de fait …)	19	1,6
Sociétés civiles (SCEA …)	90	7,8
Autres	15	1,3
Encadrement/endettement		
exploitations suivies techniquement	433	37,5
exploitations tenant une comptabilité	418	36,2
exploitations remboursant des prêts	404	35,0
Commercialisation		
aucune vente	225	19,5
moins de la moitié de l'une des productions	36	3,1
au moins la moitié de l'une des productions	163	14,1
la totalité de l'une des productions	732	63,3
Exploitations commercialisant des produits végétaux	815	70,5
Exploitations commercialisant des produits animaux	864	74,7
Pratique des dons et échanges	195	16,9
Autoconsommation seulement	189	16,4
Exploitations ayant une activité touristique	30	2,6
Exploitations pratiquant la pêche, la chasse ou la cueillette	681	58,9
Equipement du siège en eau	1 142	98,8
sur réseau public	842	72,8
sur réseau privé	300	26,0
Equipement du siège en électricité	1 040	90,0
sur réseau public	875	75,7
sur réseau privé	165	14,3

POPULATION AGRICOLE

	Nbre	%
Population totale *(estimée au 1er janvier 2003)*	35 300	
Population agricole familiale	3 093	8,8
dont : chef d'exploitation et coexploitant	1 269	3,6
autre membre	1 8241	5,2
	Nbre	**UTA**
Actifs familiaux	1 994	1 030
Salariés permanents non familiaux	672	594
dont : salarié travaillant à temps complet	534	534
Main d'œuvre saisonnière occasionnelle et entraide	916	96
Total	3 582	1 721

CARACTÉRISTIQUES MOYENNES D'UNE EXPLOITATION

Superficie agricole utilisée *(ha)*	106,2
Superficie agricole entretenue *(ha)*	72,5
Superficie toujours en herbe *(ha)*	102,5
Production végétale (hors STH et fourrages) *(ha)*	2,3
Bovins *(nbre par élevage)*	101
Charge en bovins *(UGB/ha)*	0,34
Porcins *(nbre par élevage)*	78
Puissance moyenne des tracteurs *(cv)*	62
Nombre de tracteurs pour 100 ha de surface travaillée	1,24
Age moyen de la population agricole familiale	38,4
Age moyen du chef d'exploitation et coexploitant	50,8
Nombre d'UTA moyen par exploitation	1,49

RÉPARTITION DES EXPLOITATIONS ET DE LA SUPERFICIE AGRICOLE UTILISÉE (SAU)

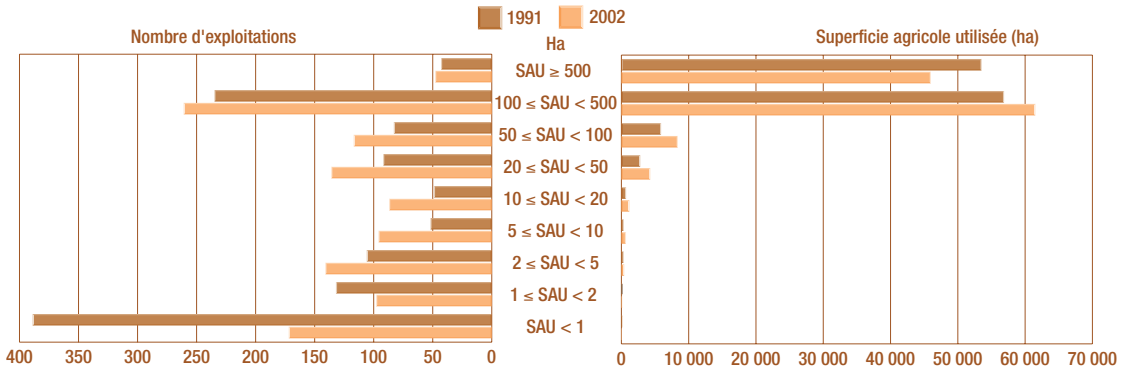

ÉLEVAGE

Évolution des effectifs des cheptels entre 1991 et 2002

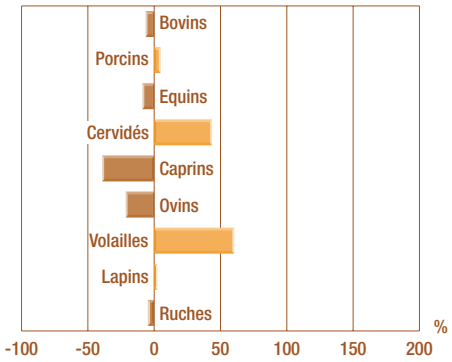

Structure du cheptel bovin en 2002

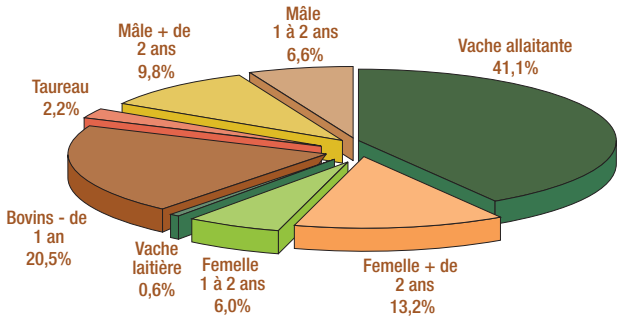

CULTURES

Évolution de la superficie des principales cultures entre 1991 et 2002

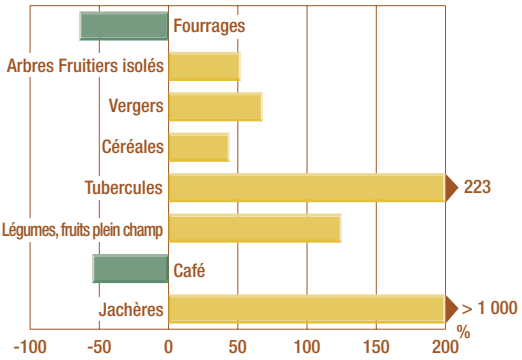

Répartition des productions végétales* en 2002
(2,1% de la SAU)

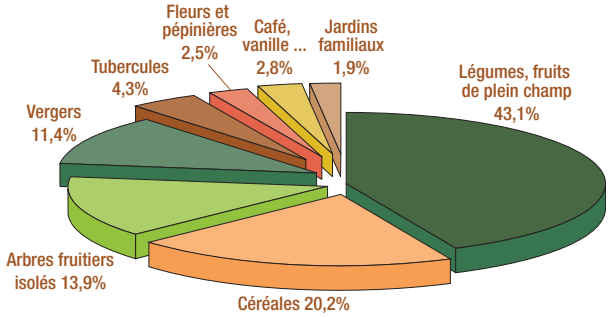

** SAU hors pâturages (96,5%), fourrages (0,5%) et jachères (0,9%)*

STATUT FONCIER ET MODE DE FAIRE-VALOIR

Répartition des statuts fonciers des exploitations et de la superficie totale en 2002

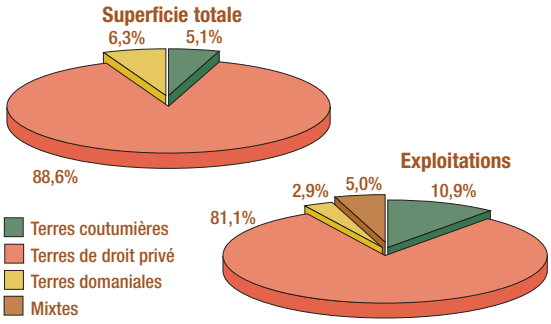

Répartition des modes de faire-valoir sur la superficie totale des exploitations en 2002

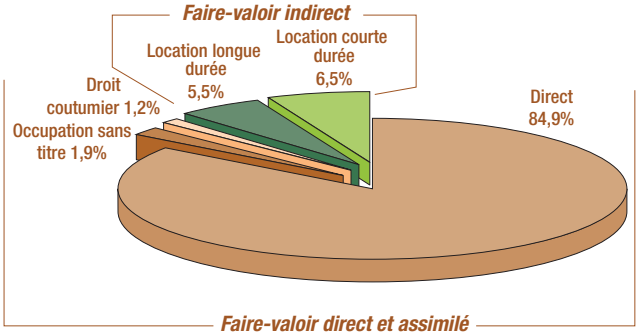

POPULATION AGRICOLE FAMILIALE

Pyramide des âges de la population agricole familiale en 2002

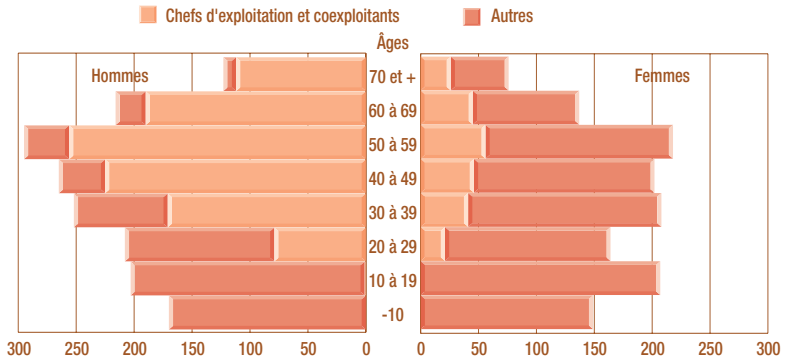

Évolution de la population agricole familiale de 1991 à 2002

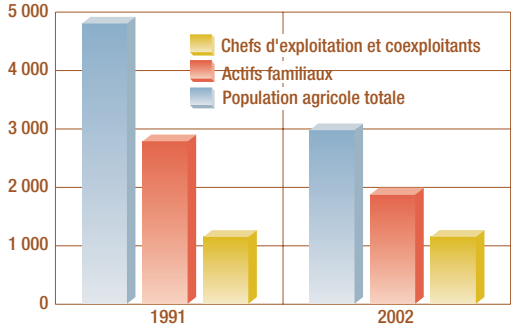

ACTIVITÉ AGRICOLE ET DÉBOUCHÉS DES PRODUITS

Répartition des unités de travail UTA de 1991 à 2002

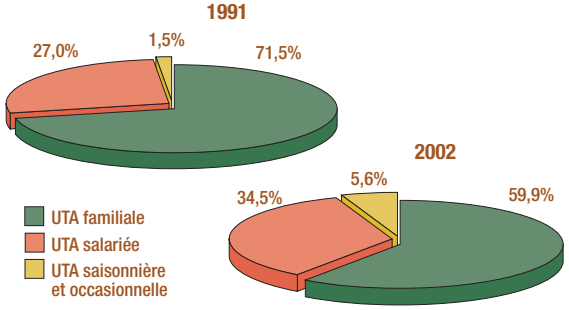

Activité agricole du chef d'exploitation en 2002

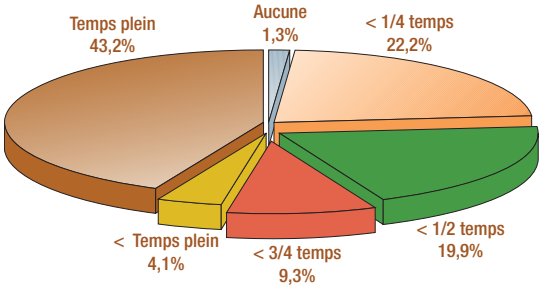

Orientation socio-économique

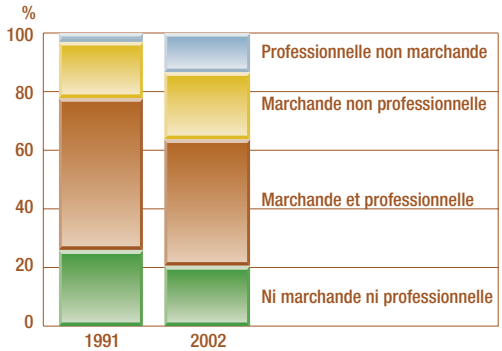

Débouchés des produits agricoles en 2002

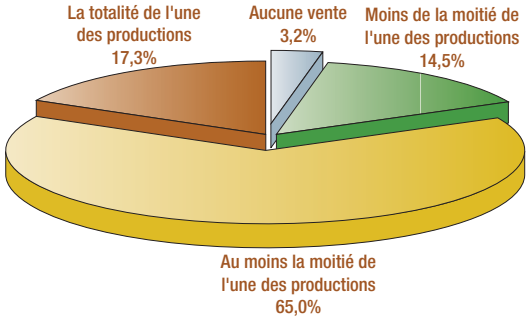

CHIFFRES CLÉS PAR ZONES INFRACOMMUNALES

	1 Boulouparis	2 Bourail	3 Dumbéa	4 Farino	5 La Foa	6 Moindou	7 Païta	8 Poya Sud	9 Sarraméa
Les exploitations agricoles									
Exploitations agricoles *(nbre)*	110	442	104	35	153	61	177	44	30
Superficie totale *(ha)*	24 461	39 908	3 236	1 917	26 828	10 637	23 428	13 771	2 408
S.A. Utilisée *(ha)*	21 371	33 703	2 573	1 510	25 253	5 898	19 410	10 922	2 130
S.A. Entretenue *(ha)*	18 465	17 130	1 925	1 307	20 897	5 590	9 800	7 182	1 522
Cultures *(ha)*									
Superficie toujours en herbe *(STH)*	20 540	32 637	2 407	1 385	24 676	5 755	18 345	10 736	1 959
Vergers et arbres fruitiers isolés	76	100	96	22	126	35	163	1	44
dont vergers	48	28	56	3	89	10	33	2	31
Tubercules tropicaux	4	39	3	6	17	16	10	2	16
Légumes et fruits de plein champ	61	616	49	36	185	46	72	45	20
dont légumes frais	30	112	36	28	103	28	49	2	6
La population									
Population agricole familiale *(nbre)*	262	1 133	321	85	385	136	571	110	90
Le cheptel *(nbre de têtes)*									
Bovins	9 760	18 464	2 061	611	8 786	4 428	9 880	3 603	1 123
Porcins *(hors porcelets)*	1 695	2 505	855	84	151	106	5 595	53	439
Cervidés	4 310	1 380	62	3	1 665	30	136	4 121	
Volailles	10 612	47 312	99 249	1 343	4 619	1 273	56 772	1 139	196
Foncier *(ha)*									
Terres coutumières	9	15	0	0	7	15	26	3	0
Terres de droit privé	216	367	32	16	246	78	193	127	24

Superficie Agricole Utilisée

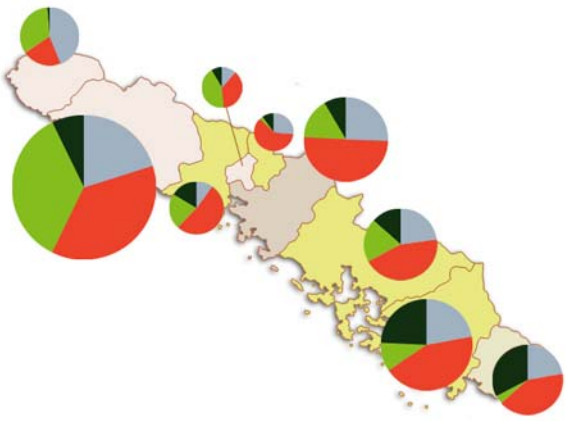

En % de la superficie totale: 45, 30, 15

Orientation: Ni professionnelle, ni marchande; Marchande et professionnelle; Marchande; Professionnelle

Exploitations: 100, 50, 10

Superficie Agricole Entretenue

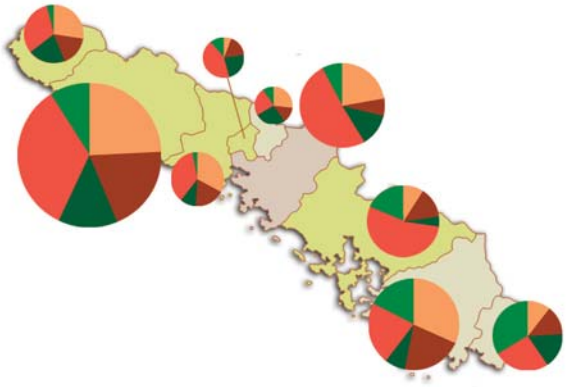

En % de la superficie totale: 45, 30, 15

Système de production: Polyculture et élevage; Monoculture et élevage; Polyculture; Élevage; Monoculture

Exploitations: 100, 50, 10

Productions Végétales (hors pâturages, fourrages et jachères)

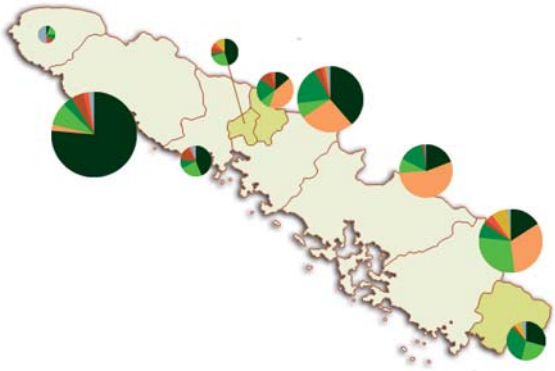

Pour 100 ha de SAE: 15, 10, 5

Cultures: Légumes et fruits de plein champ; Céréales; Arbres fuitiers isolés; Vergers; Tubercules; Café-vanille; Fleurs et pépinières; Jardins familiaux

Ha: 500, 100, 50

Vergers

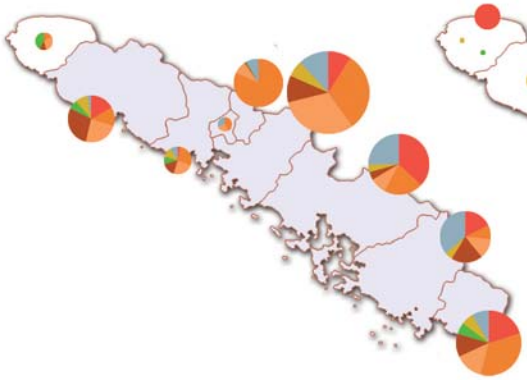

Pour 100 ha de SAE: 15, 10, 5

Arbres fruitiers: Litchi; Orange; Mandarine; Mangue; Avocat; Citron; Autres fruits

Ha: 50, 10, 1

Bovins - Cerfs - Equins

Nbre de têtes: Bovins; Cerfs; Equins

20 000, 2 000, 200

Porcins - Caprins - Ovins - Volailles

Nbre de têtes: Porcins; Ovins; Caprins; Volailles *(dizaine)*

20 000, 2 000, 200

BOULOUPARIS

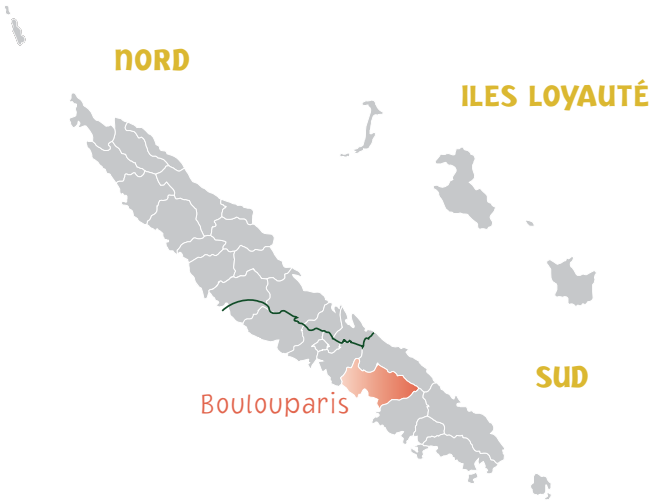

GÉNÉRALITÉS

	Ha	%
Superficie totale	86 560	
dont : superficie agricole totale	24 461	28,3
superficie agricole utilisée *(SAU)*	21 371	24,7
superficie agricole entretenue *(SAE)*	18 465	21,3
	Nbre	**%**
Exploitations agricoles	110	100,0
sur terres coutumières uniquement	9	8,2
sur terres privées uniquement	83	75,5
sur terres domaniales uniquement	9	8,2
sur foncier mixte	9	8,2
Exploitations dites marchandes	70	63,6
Exploitations dites professionnelles	64	58,2
Exploitations marchandes et professionnelles	49	44,5
Exploitations ni marchandes ni professionnelles	25	22,7

UTILISATION DU SOL

	Ha	Exploitations
Céréales	174	2
Légumes frais	30	9
Légumes de plein champ	13	3
Tubercules tropicaux	4	11
dont : igname	1	5
taro	0	3
manioc	1	6
patate douce	1	7
Cultures fruitières de plein champ ou semi-permanentes	18	10
dont : ananas	4	3
banane dessert	0	5
banane poingo	0	2
melon et pastèque	7	2
Cultures fruitières permanentes, vergers	76	27
dont : arbres isolés	28	14
dont : vergers composés de	48	19
avocat	0	1
citron et lime	2	5
litchi	18	12
mandarine	4	8
mangue	2	5
orange	10	10
pamplemousse et pomélo	0	0
pêche	12	3
Café	0	0
Fourrages	62	7
Superficie toujours en herbe *(STH)*	20 540	75
dont : pâturage amélioré	3 403	33
pâturage entretenu	14 682	64
pâturage peu productif	2 455	14
Jardins familiaux et cultures associées	3	7
Autres cultures	0	8
Jachères et autres terres arables	451	9
Total superficie agricole utilisée	21 371	110

EQUIPEMENT & MATÉRIEL AGRICOLE

	Nbre	Exploitations
Tracteurs	121	80
dont : 2 roues motrices	24	22
4 roues motrices	97	70
dont : supérieur à 50 cv *(2 et 4 roues motrices)*	92	68
Engins à chenille	27	25
Motoculteurs équipés	10	10
Travail et entretien du sol	167	73
Semis, plantation	11	9
Epandage, traitements sanitaires	59	43
Entretien, débroussaillage	143	75
Récolte	24	12
Production d'eau	82	51
Matériel d'irrigation	51	21
Divers	32	6
Installations pour élevages bovins et cervidés	133	52
dont : stock yard et deer yard	64	51
installations de déticage	52	46
Surface irrigable *(ha)*	1 686	56

CHEPTEL

	Têtes	Exploitations
Bovins	9 760	61
dont : taureau	250	49
vache allaitante	4 176	57
autre bovin	5 334	53
Porcins	1 695	16
dont : truie	387	16
Ovins	338	3
Caprins	1 237	13
Equins	346	45
Cervidés	4 310	11
Volailles	10 612	24
Lapins	19	1
Ruches *(nbre)*	2	1

CARACTÉRISTIQUES SOCIO-ÉCONOMIQUES

	Nbre	%
Faire valoir direct et assimilé	97	88,2
Faire valoir indirect (location)	23	20,9
Faire valoir direct et assimilé *(ha)*	21 862	89,4
Faire valoir indirect (location) *(ha)*	2 598	10,6
Exploitants pour son propre compte	101	91,8
Groupements (GIE, GDPL, groupement de fait …)	0	0,0
Sociétés civiles (SCEA …)	9	8,2
Autres	0	0,0
Encadrement/endettement		
exploitations suivies techniquement	74	67,3
exploitations tenant une comptabilité	68	61,8
exploitations remboursant des prêts	36	32,7
Commercialisation		
aucune vente	31	28,2
moins de la moitié de l'une des productions	3	2,7
au moins la moitié de l'une des productions	9	8,2
la totalité de l'une des productions	67	60,9
Exploitations commercialisant des produits végétaux	51	46,4
Exploitations commercialisant des produits animaux	85	77,3
Pratique des dons et échanges	29	26,4
Autoconsommation seulement	18	16,4
Exploitations ayant une activité touristique	1	0,9
Exploitations pratiquant la pêche, la chasse ou la cueillette	45	40,9
Equipement du siège en eau	106	96,4
sur réseau public	67	60,9
sur réseau privé	39	35,5
Equipement du siège en électricité	104	94,6
sur réseau public	79	71,8
sur réseau privé	25	22,7

POPULATION AGRICOLE

	Nbre	%
Population totale *(estimée au 1er janvier 2003)*	1 770	
Population agricole familiale	262	14,8
dont : chef d'exploitation et coexploitant	114	6,4
autre membre	148	8,4
	Nbre	**UTA**
Actifs familiaux	169	89
Salariés permanents non familiaux	54	48
dont : salarié travaillant à temps complet	45	45
Main d'œuvre saisonnière occasionnelle et entraide	63	1
Total	286	137

CARACTÉRISTIQUES MOYENNES D'UNE EXPLOITATION

Superficie agricole utilisée *(ha)*	194,3
Superficie agricole entretenue *(ha)*	167,9
Superficie toujours en herbe *(ha)*	186,7
Production végétale (hors STH et fourrages) *(ha)*	2,9
Bovins *(nbre par élevage)*	160
Charge en bovins *(UGB/ha)*	0,35
Porcins *(nbre par élevage)*	106
Puissance moyenne des tracteurs *(cv)*	73,7
Nombre de tracteurs pour 100 ha de surface travaillée	0,66
Age moyen de la population agricole familiale	37,2
Age moyen du chef d'exploitation et coexploitant	51,2
Nombre d'UTA moyen par exploitation	1,25

RÉPARTITION DES EXPLOITATIONS ET DE LA SUPERFICIE AGRICOLE UTILISÉE (SAU)

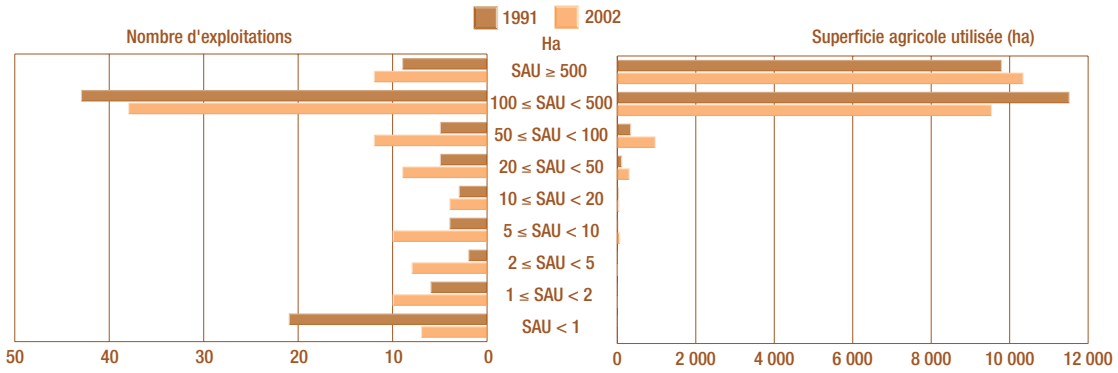

ÉLEVAGE

Évolution des effectifs des cheptels entre 1991 et 2002

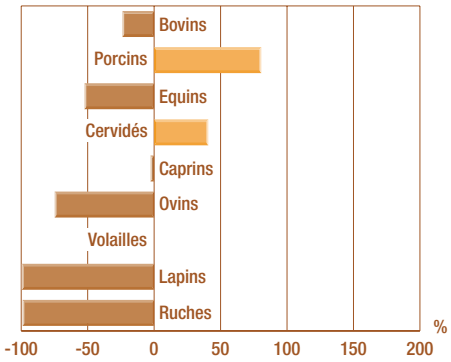

Structure du cheptel bovin en 2002

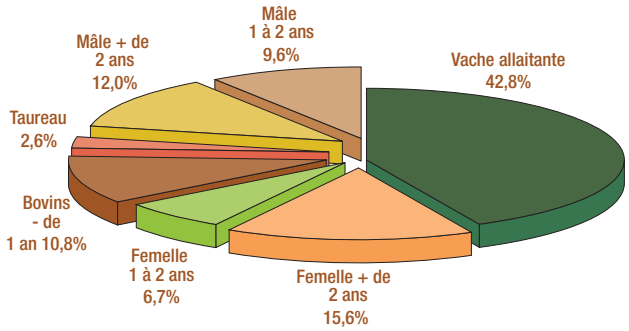

CULTURES

Évolution de la superficie des principales cultures entre 1991 et 2002

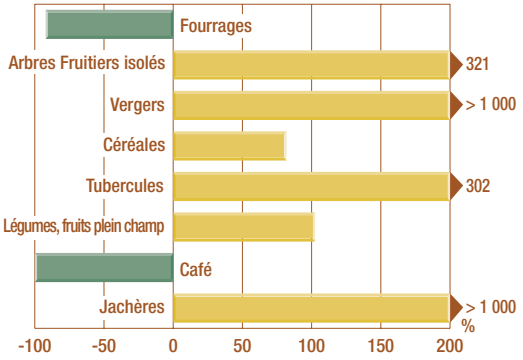

Répartition des productions végétales* en 2002

(1,5% de la SAU)

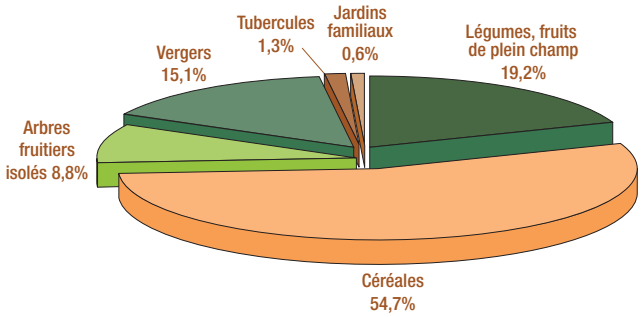

** SAU hors pâturages (96,1%), fourrages (0,3%) et jachères (2,1%)*

STATUT FONCIER ET MODE DE FAIRE-VALOIR

Répartition des statuts fonciers des exploitations et de la superficie totale en 2002

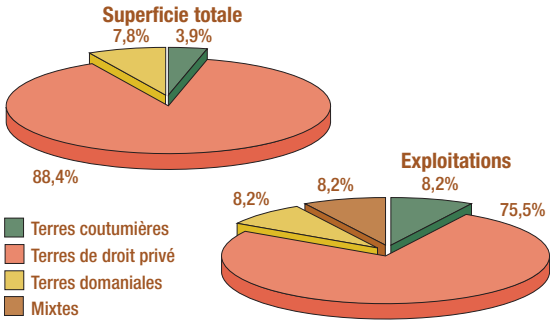

Répartition des modes de faire-valoir sur la superficie totale des exploitations en 2002

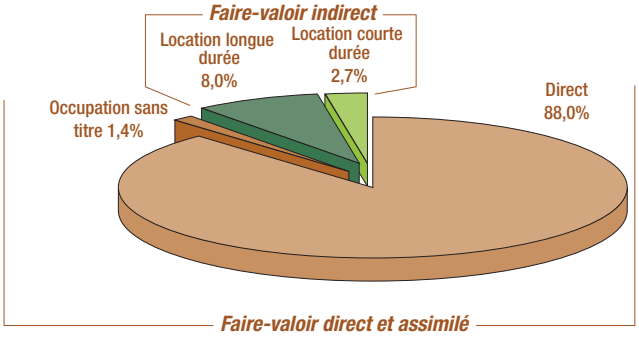

POPULATION AGRICOLE FAMILIALE

Pyramide des âges de la population agricole familiale en 2002

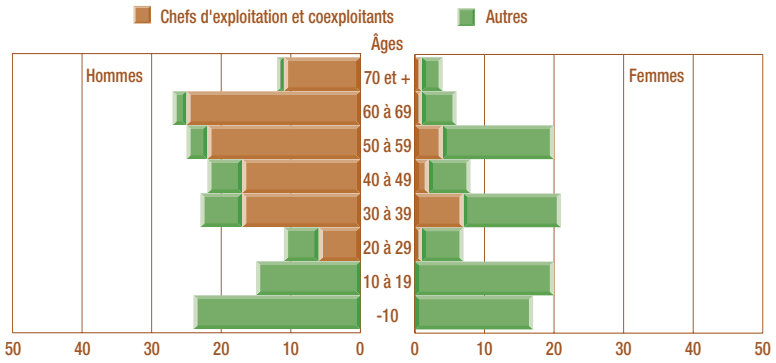

Évolution de la population agricole familiale de 1991 à 2002

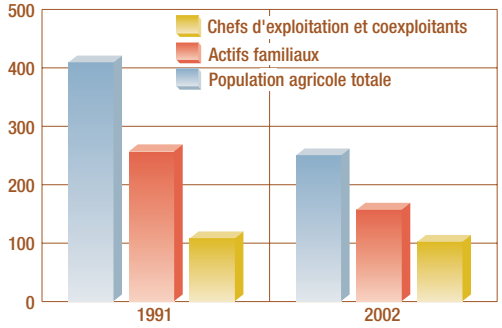

ACTIVITÉ AGRICOLE ET DÉBOUCHÉS DES PRODUITS

Répartition des unités de travail UTA de 1991 à 2002

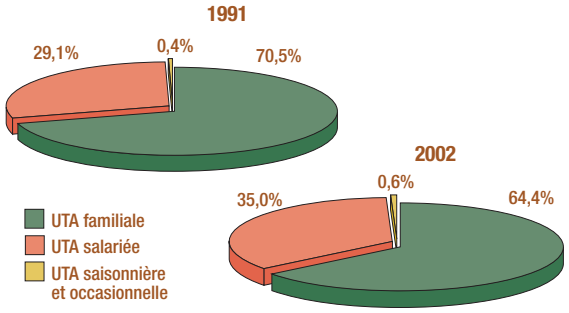

Activité agricole du chef d'exploitation en 2002

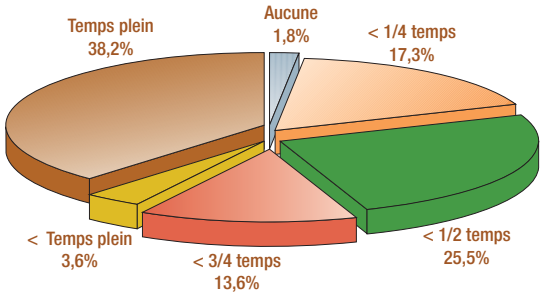

Orientation socio-économique

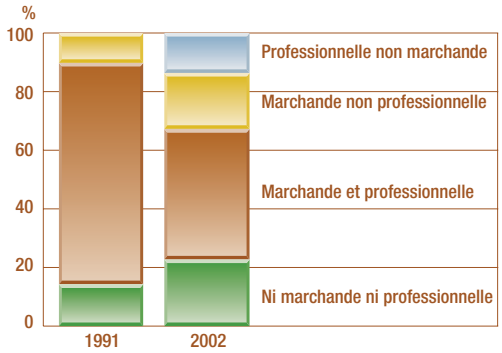

Débouchés des produits agricoles en 2002

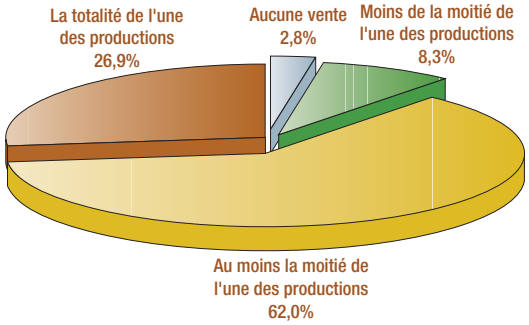

CHIFFRES CLÉS PAR ZONES INFRACOMMUNALES

	1 La Ouaméni, Ouitchambo	2 Village, Gilles, Nassirah	3 La Ouenghi	4 Tomo, La Tontouta
Les exploitations agricoles				
Exploitations agricoles *(nbre)*	35	46	18	11
Superficie totale *(ha)*	28 290	15 000	22 400	20 870
S.A. Utilisée *(ha)*	8 122	8 947	3 670	632
S.A. Entretenue *(ha)*	6 957	7 808	3 114	586
Cultures *(ha)*				
Superficie toujours en herbe *(STH)*	7 625	8 879	3 426	611
Vergers et arbres fruitiers isolés	17	11	38	10
dont vergers	13	2	32	1
Tubercules tropicaux	3	2	0	0
Légumes et fruits de plein champ	18	39	3	1
dont légumes frais	4	24	2	1
La population				
Population agricole familiale *(nbre)*	69	136	23	34
Le cheptel *(nbre de têtes)*				
Bovins	3 168	3 912	2 385	295
Porcins *(hors porcelets)*	38	1 495	40	122
Cervidés	1 900	1 680	690	40
Volailles	804	2 504	0	7 304
Foncier *(ha)*				
Terres coutumières	300	643	0	0
Terres de droit privé	7 606	7 915	5 518	573

Superficie Agricole Utilisée

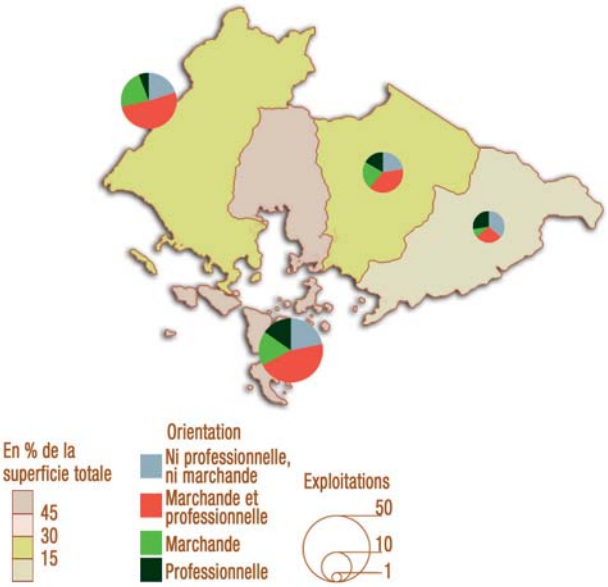

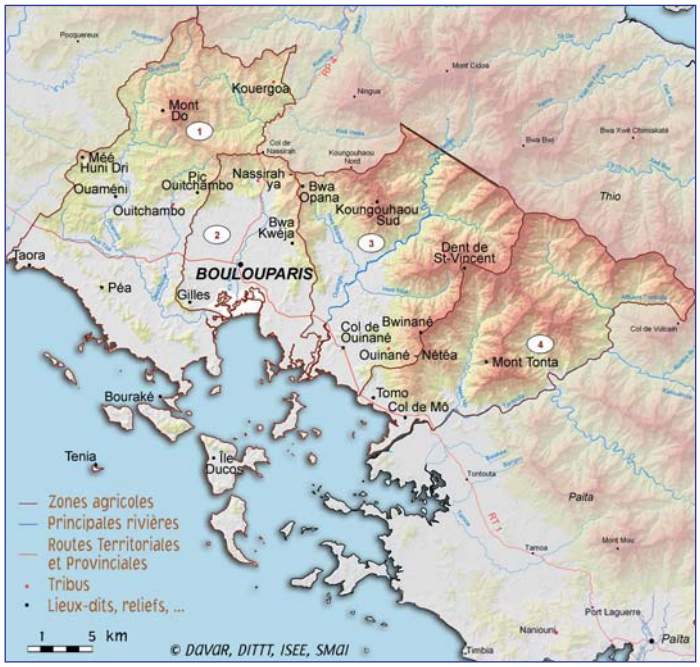

Superficie Agricole Entretenue

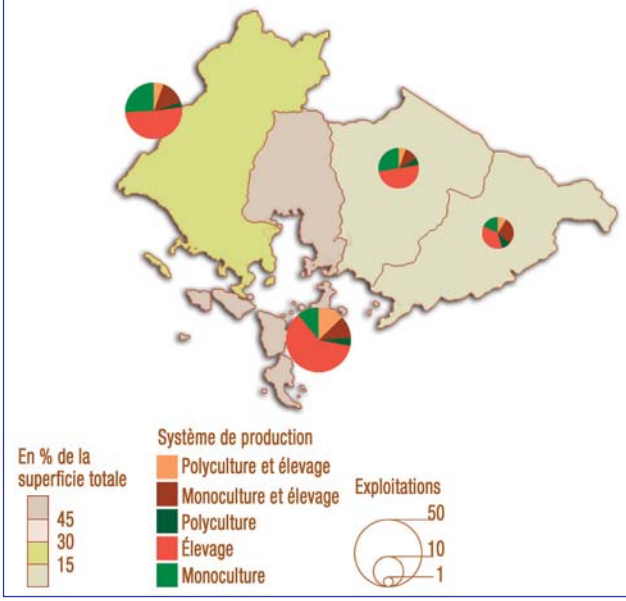

Productions Végétales (hors pâturages, fourrages et jachères)

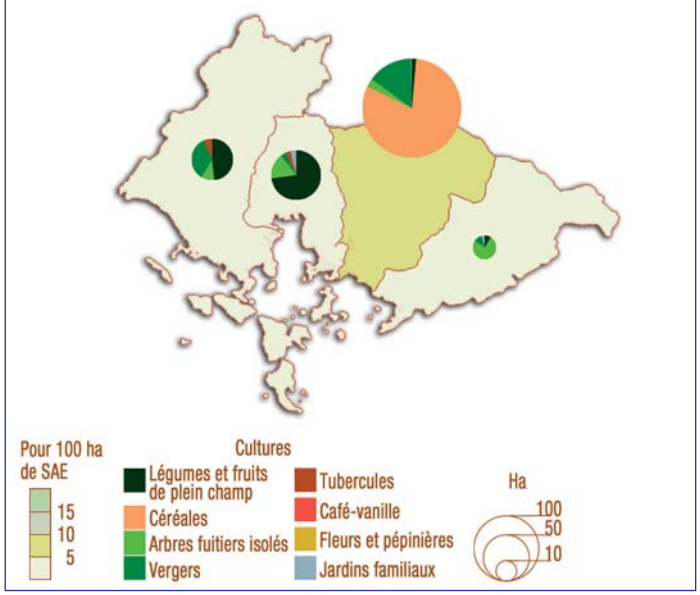

Vergers

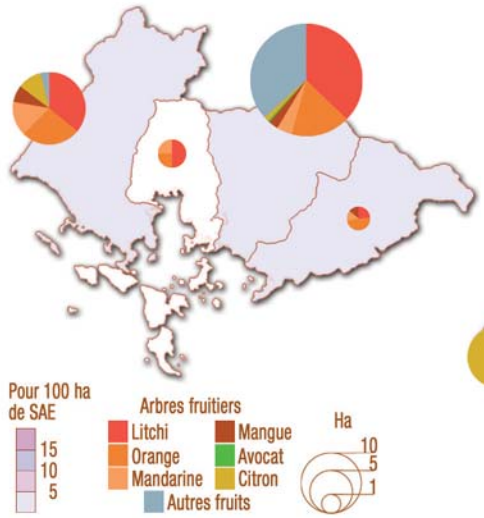

Bovins - Cerfs - Equins

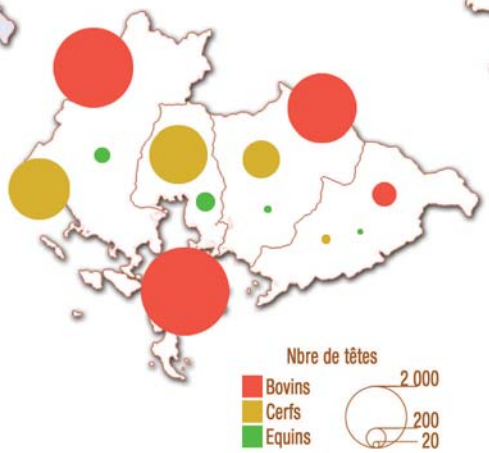

Porcins - Caprins - Ovins - Volailles

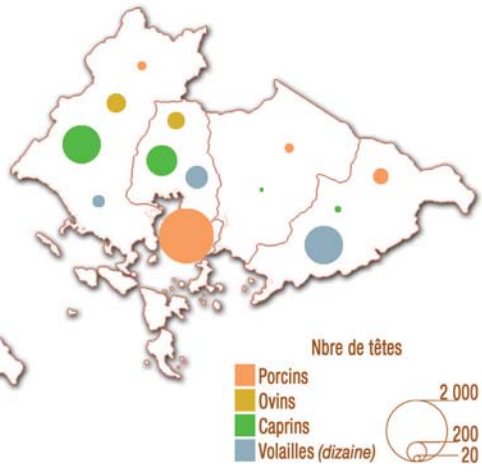

BOURAIL

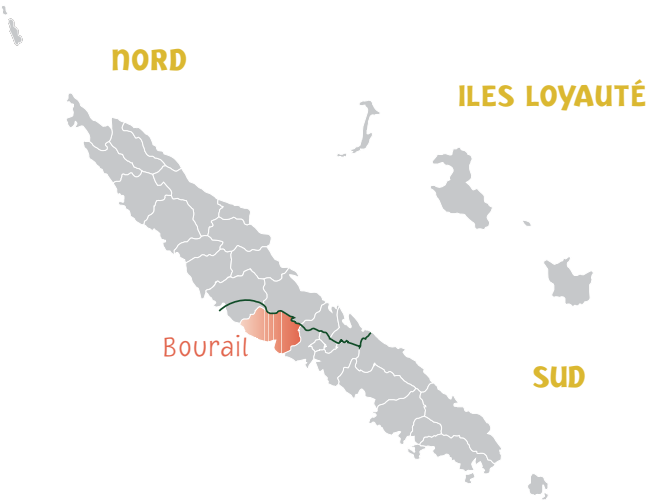

GÉNÉRALITÉS

	Ha	%
Superficie totale	79 760	
dont : superficie agricole totale	39 908	50,0
superficie agricole utilisée *(SAU)*	33 703	42,3
superficie agricole entretenue *(SAE)*	17 130	21,5
	Nbre	**%**
Exploitations agricoles	442	100,0
sur terres coutumières uniquement	68	15,4
sur terres privées uniquement	344	77,8
sur terres domaniales uniquement	10	2,3
sur foncier mixte	20	4,5
Exploitations dites marchandes	321	72,6
Exploitations dites professionnelles	196	44,3
Exploitations marchandes et professionnelles	164	37,1
Exploitations ni marchandes ni professionnelles	89	20,1

UTILISATION DU SOL

	Ha	Exploitations
Céréales	19	12
Légumes frais	112	82
Légumes de plein champ	462	57
Tubercules tropicaux	39	113
dont : igname	10	73
taro	6	69
manioc	2	52
patate douce	27	62
Cultures fruitières de plein champ ou semi-permanentes	42	145
dont : ananas	5	33
banane dessert	14	116
banane poingo	7	49
melon et pastèque	6	11
Cultures fruitières permanentes, vergers	100	102
dont : arbres isolés	72	93
dont : vergers composés de	28	26
avocat	2	5
citron et lime	2	5
litchi	5	6
mandarine	7	13
mangue	8	10
orange	4	11
pamplemousse et pomélo	ε	2
pêche	0	0
Café	5	5
Fourrages	185	29
Superficie toujours en herbe *(STH)*	32 637	294
dont : pâturage amélioré	5 277	162
pâturage naturel entretenu	10 863	177
pâturage peu productif	16 498	172
Jardins familiaux et cultures mélangées	15	73
Autres cultures	16	100
Jachères et autres terres arables	72	10
Total superficie agricole utilisée	33 703	442

EQUIPEMENT & MATÉRIEL AGRICOLE

	Nbre	Exploitations
Tracteurs	322	253
dont : 2 roues motrices	55	49
4 roues motrices	267	221
dont : supérieur à 50 cv *(2 et 4 roues motrices)*	225	187
Engins à chenille	80	72
Motoculteurs équipés	50	50
Travail et entretien du sol	549	201
Semis, plantation	63	41
Epandage, traitements sanitaires	185	113
Entretien, débroussaillage	610	277
Récolte	57	32
Production d'eau	407	240
Matériel d'irrigation	1 134	130
Divers	54	38
Installations pour élevages bovins et cervidés	441	218
dont : stock yard et deer yard	233	214
installations de déticage	165	149
Surface irrigable *(ha)*	1 795	268

CHEPTEL

	Têtes	Exploitations
Bovins	18 464	266
dont : taureau	375	212
vache allaitante	9 000	251
autre bovin	9 089	258
Porcins	2 505	61
dont : truie	504	44
Ovins	554	5
Caprins	223	9
Equins	938	175
Cervidés	1 380	8
Volailles	47 312	159
Lapins	1 614	18
Ruches *(nbre)*	353	28

CARACTÉRISTIQUES SOCIO-ÉCONOMIQUES

	Nbre	%
Faire valoir direct et assimilé	433	98,0
Faire valoir indirect (location)	47	10,6
Faire valoir direct et assimilé *(ha)*	36 231	90,8
Faire valoir indirect (location) *(ha)*	3 677	9,2
Exploitants pour son propre compte	425	96,2
Groupements (GIE, GDPL, groupement de fait …)	7	1,6
Sociétés civiles (SCEA …)	4	0,9
Autres	6	1,4
Encadrement/endettement		
exploitations suivies techniquement	102	23,1
exploitations tenant une comptabilité	105	23,8
exploitations remboursant des prêts	162	36,7
Commercialisation		
aucune vente	45	10,2
moins de la moitié de l'une des productions	6	1,4
au moins la moitié de l'une des productions	56	12,7
la totalité de l'une des productions	335	75,8
Exploitations commercialisant des produits végétaux	342	77,4
Exploitations commercialisant des produits animaux	344	77,8
Pratique des dons et échanges	49	11,1
Autoconsommation seulement	38	8,6
Exploitations ayant une activité touristique	6	1,4
Exploitations pratiquant la pêche, la chasse ou la cueillette	328	74,2
Equipement du siège en eau	438	99,1
sur réseau public	349	79,0
sur réseau privé	89	20,1
Equipement du siège en électricité	389	88,0
sur réseau public	337	76,2
sur réseau privé	52	11,8

POPULATION AGRICOLE

	Nbre	%
Population totale *(estimée au 1er janvier 2003)*	4 780	
Population agricole familiale	1 133	23,7
dont : chef d'exploitation et coexploitant	471	9,9
autre membre	662	13,8
	Nbre	**UTA**
Actifs familiaux	642	315,2
Salariés permanents non familiaux	136	114
dont : salarié travaillant à temps complet	94	94
Main d'œuvre saisonnière occasionnelle et entraide	415	25
Total	1 193	454

CARACTÉRISTIQUES MOYENNES D'UNE EXPLOITATION

Superficie agricole utilisée *(ha)*	76,3
Superficie agricole entretenue *(ha)*	38,8
Superficie toujours en herbe *(ha)*	73,8
Production végétale (hors STH et fourrages) *(ha)*	1,8
Bovins *(nbre par élevage)*	69
Charge en bovins *(UGB/ha)*	0,38
Porcins *(nbre par élevage)*	41
Puissance moyenne des tracteurs *(cv)*	60
Nombre de tracteurs pour 100 ha de surface travaillée	1,88
Age moyen de la population agricole familiale	39
Age moyen du chef d'exploitation et coexploitant	51,1
Nombre d'UTA moyen par exploitation	1,03

RÉPARTITION DES EXPLOITATIONS ET DE LA SUPERFICIE AGRICOLE UTILISÉE (SAU)

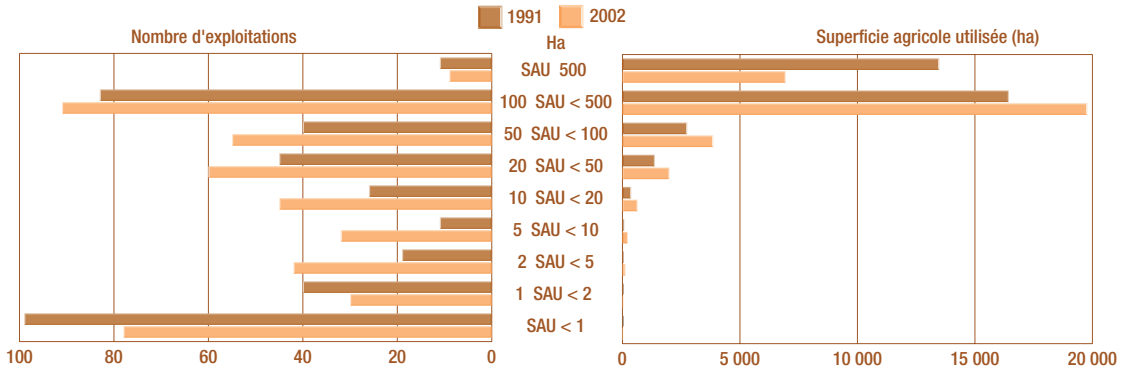

ÉLEVAGE

Évolution des effectifs des cheptels entre 1991 et 2002

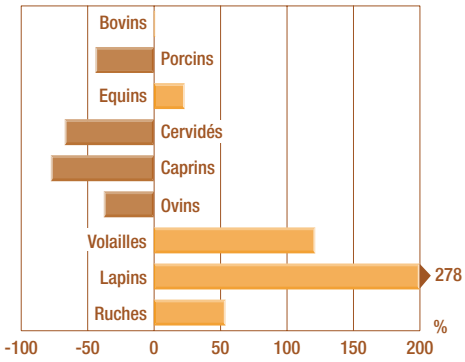

Structure du cheptel bovin en 2002

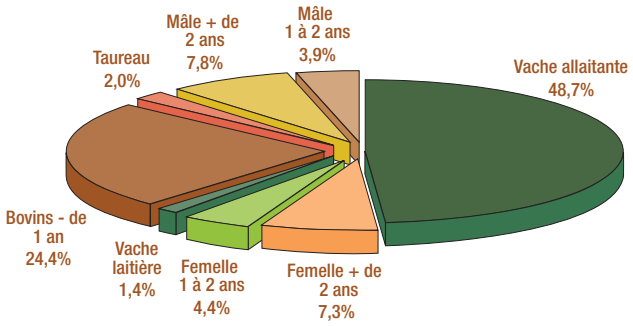

CULTURES

Évolution de la superficie des principales cultures entre 1991 et 2002

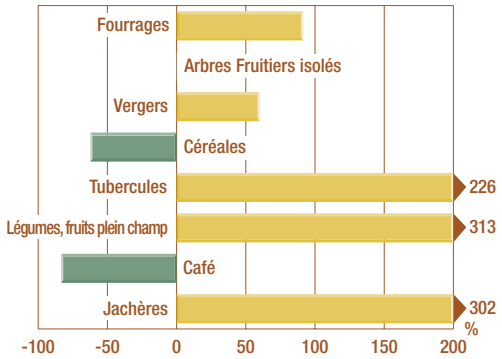

Répartition des productions végétales* en 2002
(2,4% de la SAU)

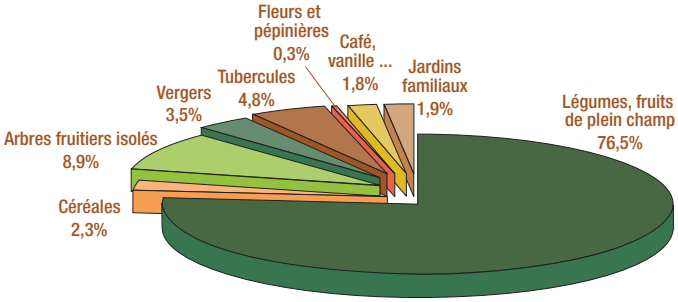

** SAU hors pâturages (96,8%), fourrages (0,5%) et jachères (0,2%)*

STATUT FONCIER ET MODE DE FAIRE-VALOIR

Répartition des statuts fonciers des exploitations et de la superficie totale en 2002

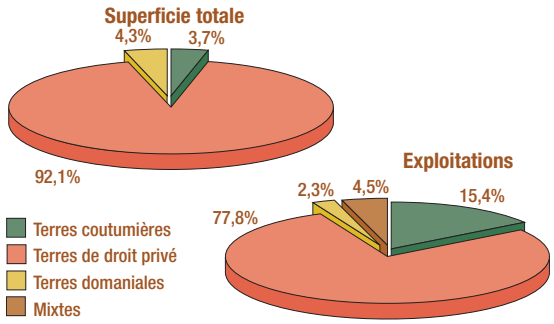

Répartition des modes de faire-valoir sur la superficie totale des exploitations en 2002

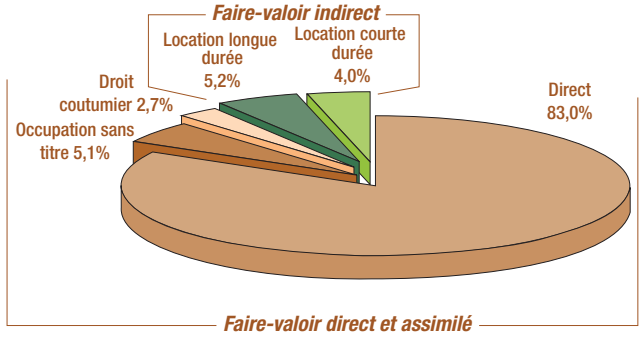

POPULATION AGRICOLE FAMILIALE

Pyramide des âges de la population agricole familiale en 2002

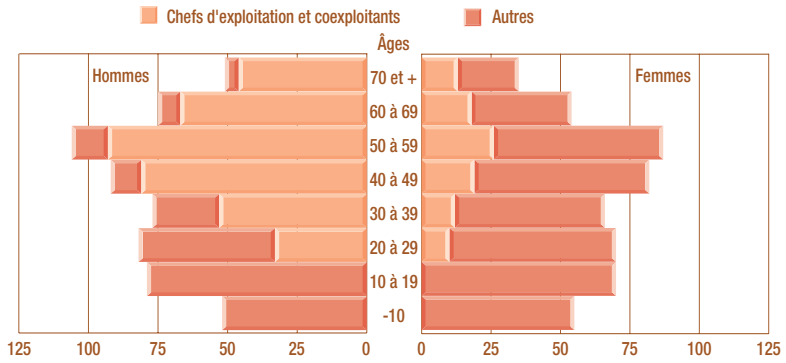

Évolution de la population agricole familiale de 1991 à 2002

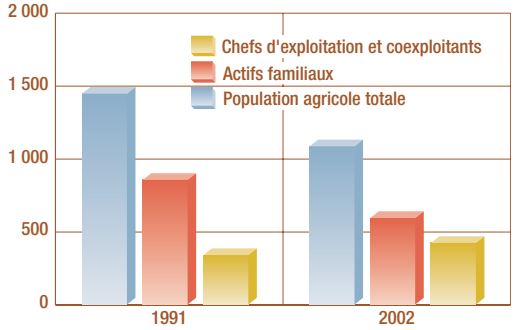

ACTIVITÉ AGRICOLE ET DÉBOUCHÉS DES PRODUITS

Répartition des unités de travail UTA de 1991 à 2002

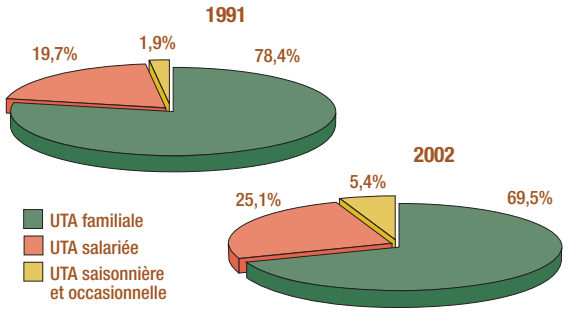

Activité agricole du chef d'exploitation en 2002

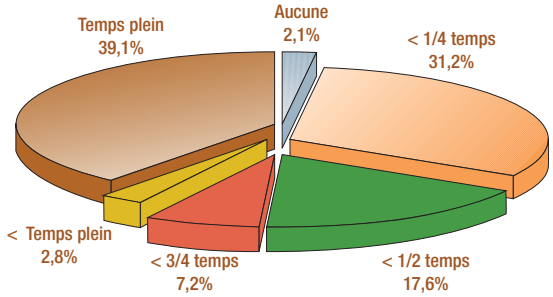

Orientation socio-économique

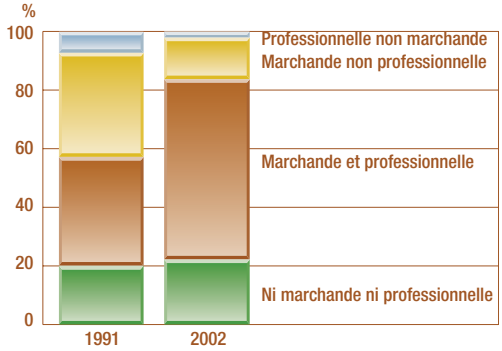

Débouchés des produits agricoles en 2002

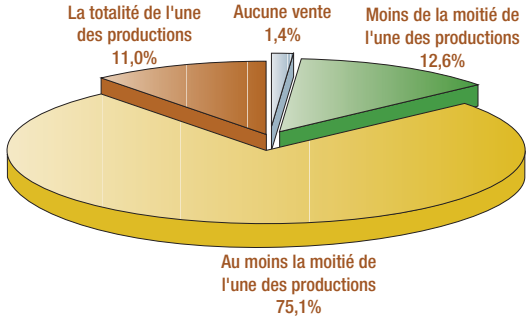

CHIFFRES CLÉS PAR ZONES INFRACOMMUNALES

	1 Gouaro, Poé	2 Le Cap, La Daoui	3 Nékou, Azareu	4 Bouirou, Pouéo	5 Boghen	6 Nessadiou
Les exploitations agricoles						
Exploitations agricoles *(nbre)*	35	38	72	129	86	82
Superficie totale *(ha)*	10 700	20 070	12 140	12 850	15 700	8 300
S.A. Utilisée *(ha)*	1 948	9 268	6 849	5 387	6 813	3 437
S.A. Entretenue *(ha)*	1 097	3 821	2 975	3 216	3 453	2 568
Cultures *(ha)*						
Superficie toujours en herbe *(STH)*	1 820	9 183	6 688	4 990	6 616	3 340
Vergers et arbres fruitiers isolés	7	11	12	39	16	14
dont vergers	3	2	4	12	3	4
Tubercules tropicaux	4	6	6	12	6	4
Légumes et fruits de plein champ	59	7	129	268	97	56
dont légumes frais	36	2	13	18	23	20
La population						
Population agricole familiale *(nbre)*	90	98	171	349	213	212
Le cheptel *(nbre de têtes)*						
Bovins	1 801	3 291	3 922	3 088	4 263	2 099
Porcins *(hors porcelets)*	0	775	252	73	1 382	23
Cervidés	0	1 295	1	80	2	2
Volailles	1 795	12 905	802	19 126	1 397	11 287
Foncier *(ha)*						
Terres coutumières	2	0	326	344	795	0
Terres de droit privé	1 677	10 126	7 357	6 724	6 593	4 267

Superficie Agricole Utilisée

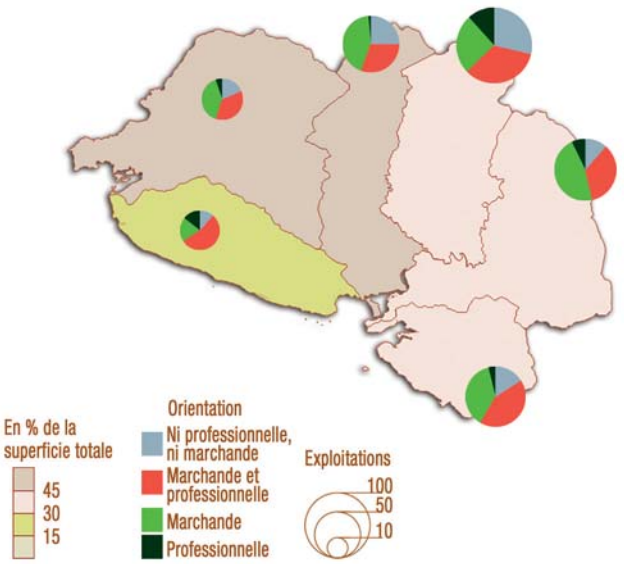

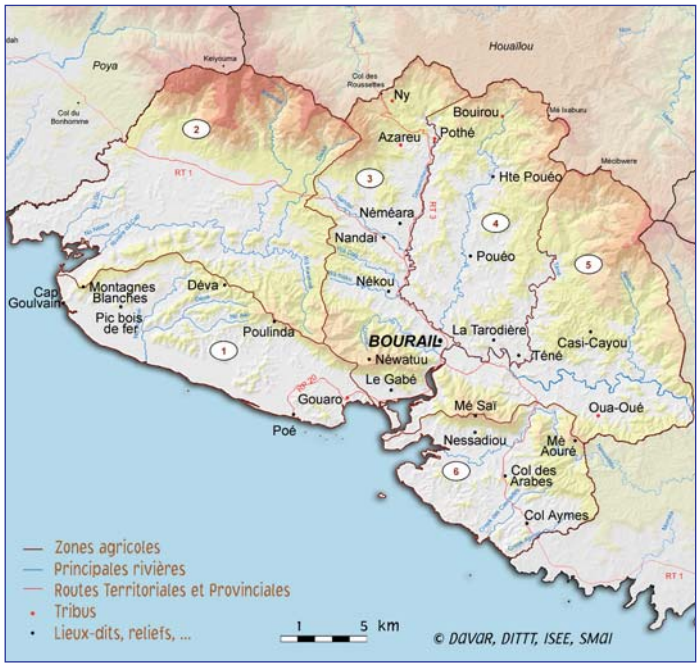

Superficie Agricole Entretenue

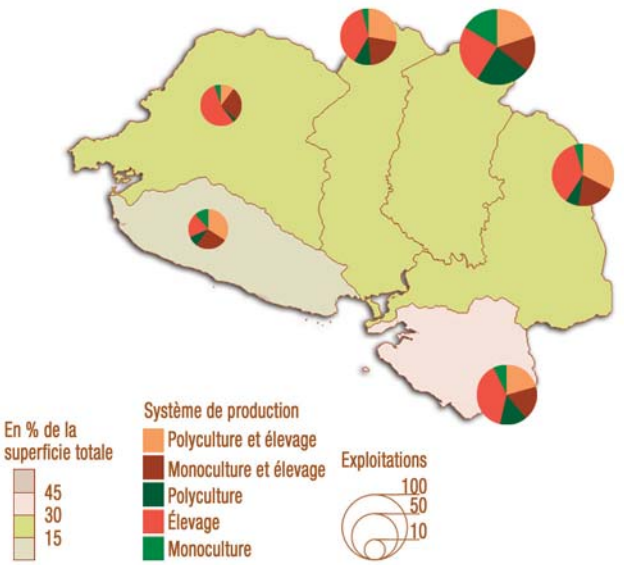

Productions Végétales (hors pâturages, fourrages et jachères)

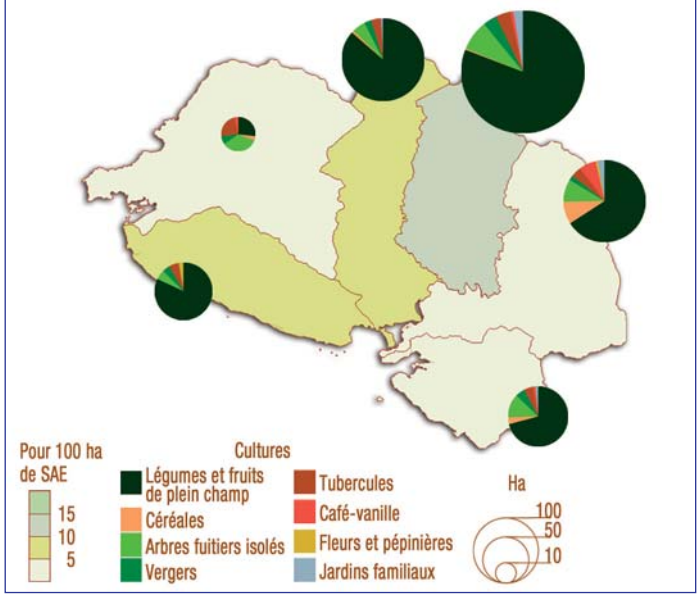

Vergers

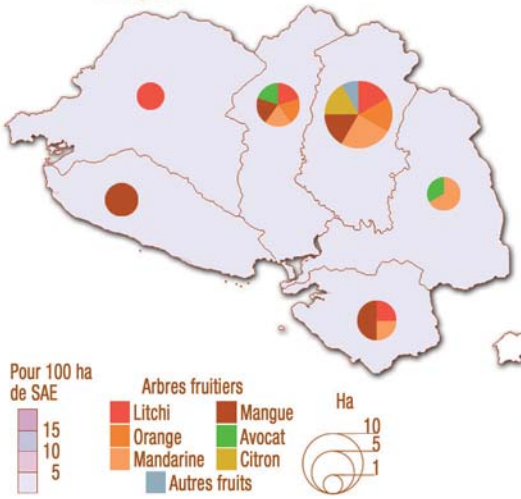

Bovins - Cerfs - Equins

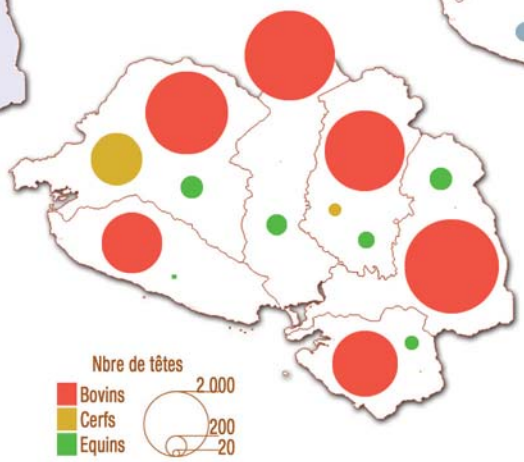

Porcins - Caprins - Ovins - Volailles

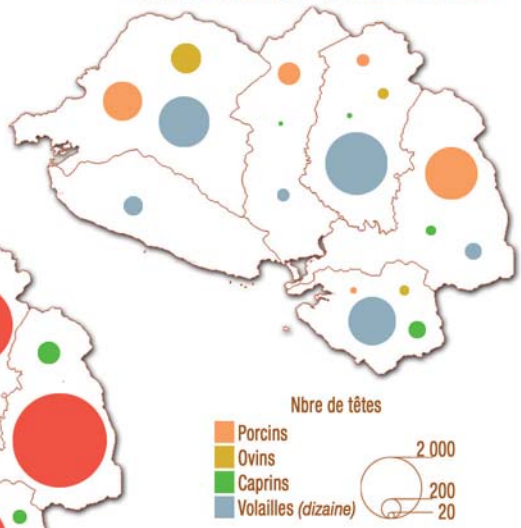

DUMBÉA

GÉNÉRALITÉS

	Ha	%
Superficie totale	25 460	
dont : superficie agricole totale	3 236	12,7
superficie agricole utilisée *(SAU)*	2 573	10,1
superficie agricole entretenue *(SAE)*	1 925	7,6
	Nbre	**%**
Exploitations agricoles	104	100,0
sur terres coutumières uniquement	0	0,0
sur terres privées uniquement	104	100,0
sur terres domaniales uniquement	0	0,0
sur foncier mixte	0	0,0
Exploitations dites marchandes	47	45,2
Exploitations dites professionnelles	77	74,0
Exploitations marchandes et professionnelles	43	41,3
Exploitations ni marchandes ni professionnelles	23	22,1

UTILISATION DU SOL

	Ha	Exploitations
Céréales	0	0
Légumes frais	36	18
Légumes de plein champ	3	1
Tubercules tropicaux	3	9
dont : igname	1	2
taro	3	8
manioc	ε	3
patate douce	ε	2
Cultures fruitières de plein champ ou semi-permanentes	10	18
dont : ananas	3	6
banane dessert	4	10
banane poingo	1	1
melon et pastèque	2	2
Cultures fruitières permanentes, vergers	96	43
dont : arbres isolés	41	33
dont : vergers composés de	56	21
avocat	3	4
citron et lime	4	6
litchi	11	8
mandarine	8	5
mangue	6	5
orange	19	9
pamplemousse et pomélo	ε	1
pêche	0	0
Café	0	0
Fourrages	ε	1
Superficie toujours en herbe *(STH)*	2 407	33
dont : pâturage amélioré	972	18
pâturage entretenu	786	19
pâturage peu productif	648	6
Jardins familiaux et cultures associées	7	8
Autres cultures	11	33
Jachères et autres terres arables	0	0
Total superficie agricole utilisée	2 573	104

EQUIPEMENT & MATÉRIEL AGRICOLE

	Nbre	Exploitations
Tracteurs	95	65
dont : 2 roues motrices	24	20
4 roues motrices	71	52
dont : supérieur à 50 cv *(2 et 4 roues motrices)*	45	34
Engins à chenille	7	7
Motoculteurs équipés	27	27
Travail et entretien du sol	127	50
Semis, plantation	7	7
Epandage, traitements sanitaires	69	43
Entretien, débroussaillage	292	98
Récolte	2	2
Production d'eau	83	51
Matériel d'irrigation	32	5
Divers	21	10
Installations pour élevages bovins et cervidés	31	12
dont : stock yard et deer yard	14	12
installations de déticage	11	8
Surface irrigable *(ha)*	830	93

CHEPTEL

	Têtes	Exploitations
Bovins	2 061	18
dont : taureau	66	10
vache allaitante	717	16
autre bovin	1 278	15
Porcins	855	10
dont : truie	159	8
Ovins	76	2
Caprins	10	4
Equins	169	27
Cervidés	62	1
Volailles	99 249	21
Lapins	282	5
Ruches *(nbre)*	185	6

CARACTÉRISTIQUES SOCIO-ÉCONOMIQUES

	Nbre	%
Faire valoir direct et assimilé	91	87,5
Faire valoir indirect (location)	13	12,5
Faire valoir direct et assimilé *(ha)*	3 175	98,1
Faire valoir indirect (location) *(ha)*	61	1,9
Exploitants pour son propre compte	83	79,8
Groupements (GIE, GDPL, groupement de fait …)	6	5,8
Sociétés civiles (SCEA …)	13	12,5
Autres	2	1,9
Encadrement/endettement		
exploitations suivies techniquement	76	73,1
exploitations tenant une comptabilité	31	29,8
exploitations remboursant des prêts	9	8,7
Commercialisation		
aucune vente	33	31,7
moins de la moitié de l'une des productions	0	0,0
au moins la moitié de l'une des productions	1	1,0
la totalité de l'une des productions	70	67,3
Exploitations commercialisant des produits végétaux	84	80,8
Exploitations commercialisant des produits animaux	53	51,0
Pratique des dons et échanges	1	1,0
Autoconsommation seulement	32	30,8
Exploitations ayant une activité touristique	1	1,0
Exploitations pratiquant la pêche, la chasse ou la cueillette	15	14,4
Equipement du siège en eau	104	100,0
sur réseau public	86	82,7
sur réseau privé	18	17,3
Equipement du siège en électricité	94	90,4
sur réseau public	84	80,8
sur réseau privé	10	9,6

POPULATION AGRICOLE

	Nbre	%
Population totale *(estimée au 1er janvier 2003)*	15 510	
Population agricole familiale	321	2,1
dont : chef d'exploitation et coexploitant	124	0,8
autre membre	197	1,3
	Nbre	**UTA**
Actifs familiaux	230	143
Salariés permanents non familiaux	166	155
dont : salarié travaillant à temps complet	142	142
Main d'œuvre saisonnière occasionnelle et entraide	61	19
Total	457	316

CARACTÉRISTIQUES MOYENNES D'UNE EXPLOITATION

Superficie agricole utilisée *(ha)*	24,7
Superficie agricole entretenue *(ha)*	18,5
Superficie toujours en herbe *(ha)*	23,1
Production végétale (hors STH et fourrages) *(ha)*	1,6
Bovins *(nbre par élevage)*	115
Charge en bovins *(UGB/ha)*	0,62
Porcins *(nbre par élevage)*	86
Puissance moyenne des tracteurs *(cv)*	49,9
Nombre de tracteurs pour 100 ha de surface travaillée	4,93
Age moyen de la population agricole familiale	39,1
Age moyen du chef d'exploitation et coexploitant	50,9
Nombre d'UTA moyen par exploitation	3,04

RÉPARTITION DES EXPLOITATIONS ET DE LA SUPERFICIE AGRICOLE UTILISÉE (SAU)

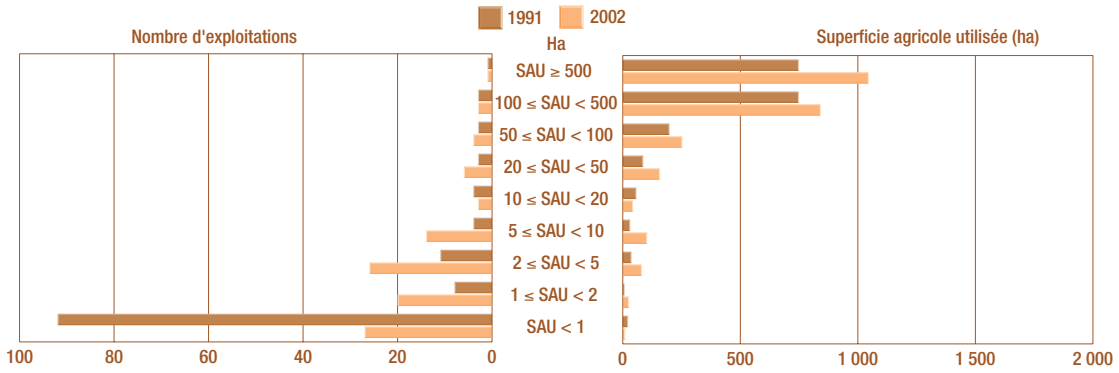

ÉLEVAGE

Évolution des effectifs des cheptels entre 1991 et 2002

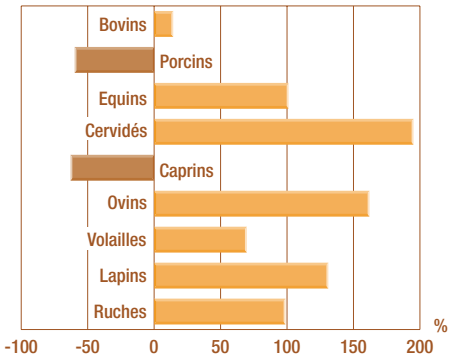

Structure du cheptel bovin en 2002

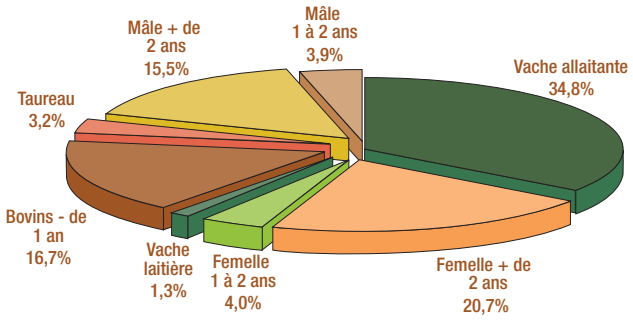

CULTURES

Évolution de la superficie des principales cultures entre 1991 et 2002

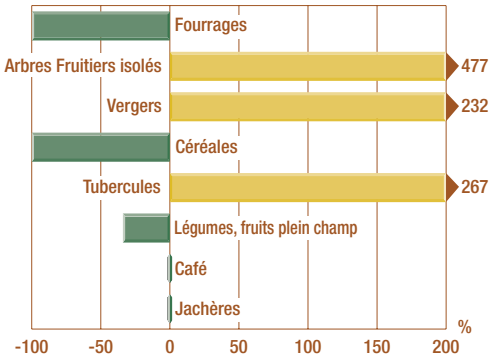

Répartition des productions végétales* en 2002

(6,5% de la SAU)

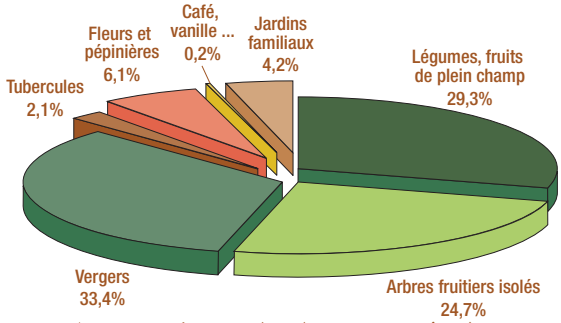

* SAU hors pâturages (93,5%), fourrages et jachères

STATUT FONCIER ET MODE DE FAIRE-VALOIR

Répartition des statuts fonciers des exploitations et de la superficie totale en 2002

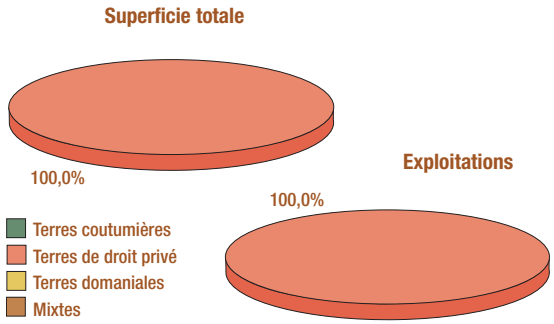

Répartition des modes de faire-valoir sur la superficie totale des exploitations en 2002



POPULATION AGRICOLE FAMILIALE

Pyramide des âges de la population agricole familiale en 2002

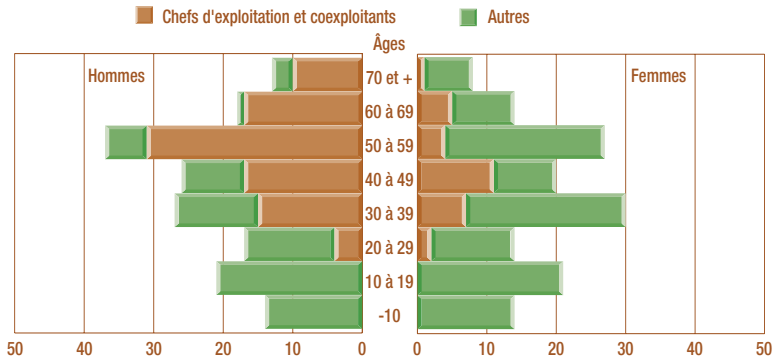

Évolution de la population agricole familiale de 1991 à 2002

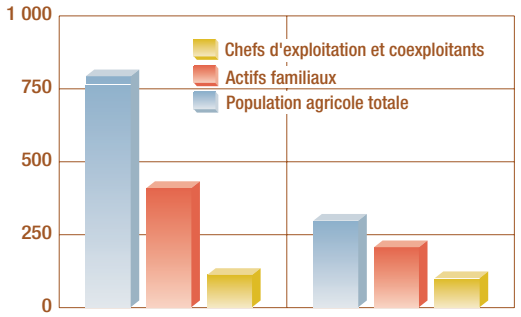

ACTIVITÉ AGRICOLE ET DÉBOUCHÉS DES PRODUITS

Répartition des unités de travail UTA de 1991 à 2002

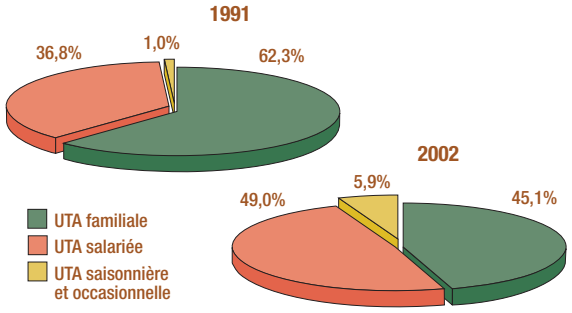

Activité agricole du chef d'exploitation en 2002

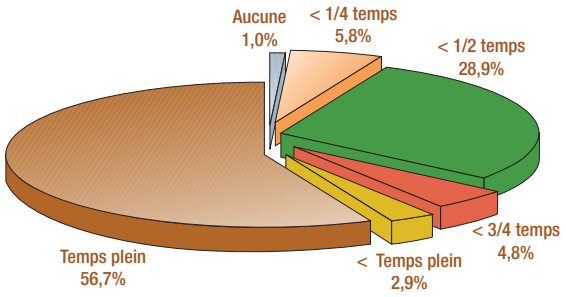

Orientation socio-économique

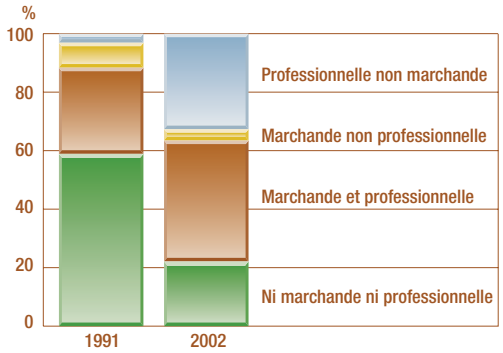

Débouchés des produits agricoles en 2002

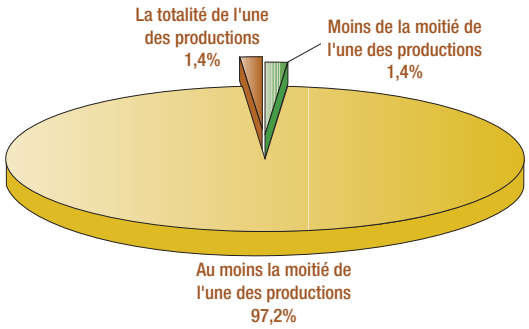

CHIFFRES CLÉS PAR ZONES INFRACOMMUNALES

	1 Nondoué	2 La Couvelée	3 Koé, Tonghoué
Les exploitations agricoles			
Exploitations agricoles *(nbre)*	29	28	47
Superficie totale *(ha)*	7 800	8 800	8 860
S.A. Utilisée *(ha)*	824	391	1 358
S.A. Entretenue *(ha)*	681	376	868
Cultures *(ha)*			
Superficie toujours en herbe *(STH)*	792	321	1 294
Vergers et arbres fruitiers isolés	12	51	33
dont vergers	5	33	17
Tubercules tropicaux	0	3	0
Légumes et fruits de plein champ	19	12	18
dont légumes frais	14	8	14
La population			
Population agricole familiale *(nbre)*	99	83	139
Le cheptel *(nbre de têtes)*			
Bovins	628	395	1 038
Porcins *(hors porcelets)*	764	49	42
Cervidés	0	0	62
Volailles	323	2 637	96 289
Foncier *(ha)*			
Terres coutumières	0	0	0
Terres de droit privé	896	660	1 679

Superficie Agricole Utilisée

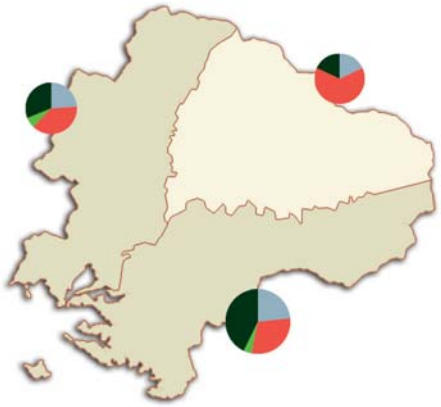

En % de la superficie totale: 15, 10, 5

Orientation
- Ni professionnelle, ni marchande
- Marchande et professionnelle
- Marchande
- Professionnelle

Exploitations: 50, 10, 1

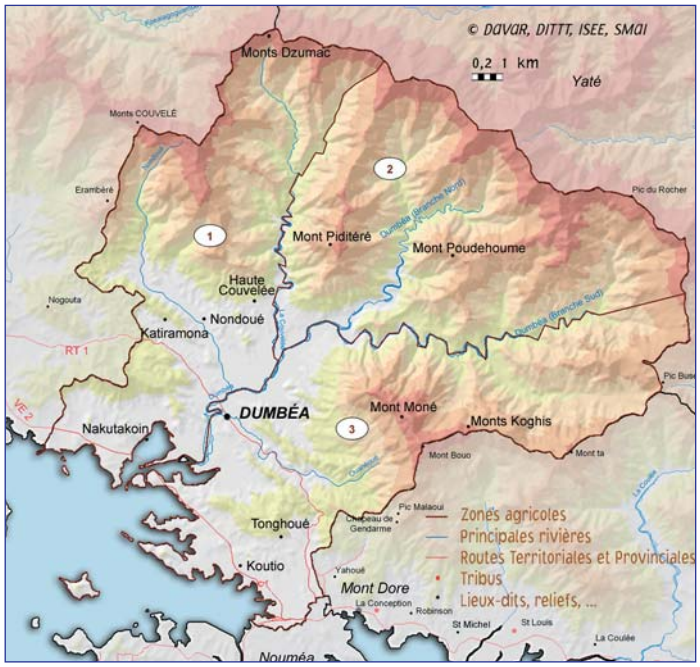

Superficie Agricole Entretenue

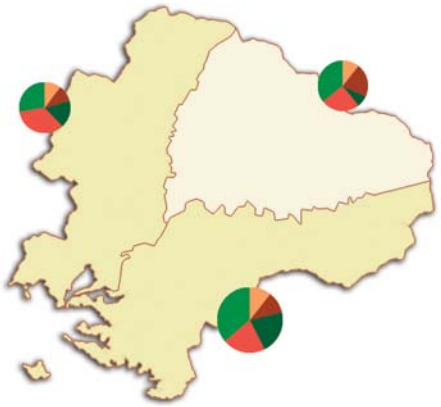

En % de la superficie totale: 15, 10, 5

Système de production
- Polyculture et élevage
- Monoculture et élevage
- Polyculture
- Élevage
- Monoculture

Exploitations: 50, 10, 1

Productions Végétales (hors pâturages, fourrages et jachères)

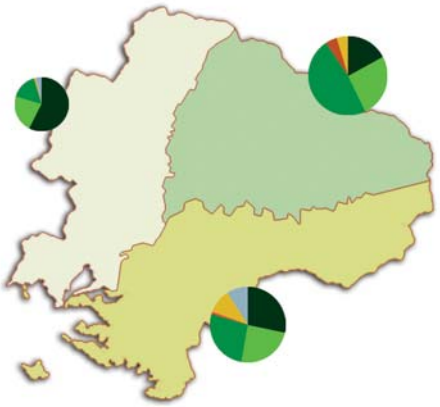

Pour 100 ha de SAE: 15, 10, 5

Cultures
- Légumes et fruits de plein champ
- Céréales
- Arbres fuitiers isolés
- Vergers
- Tubercules
- Café-vanille
- Fleurs et pépinières
- Jardins familiaux

Ha: 50, 10, 1

Vergers

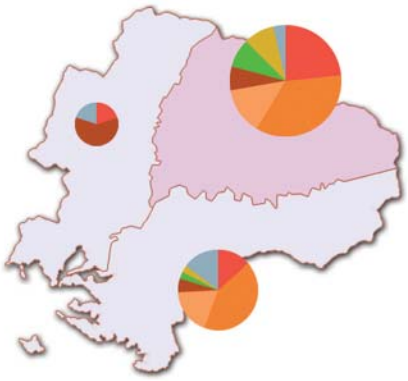

Pour 100 ha de SAE: 15, 10, 5

Arbres fruitiers
- Litchi
- Orange
- Mandarine
- Autres fruits
- Mangue
- Avocat
- Citron

Ha: 10, 5, 1

Bovins - Cerfs - Equins

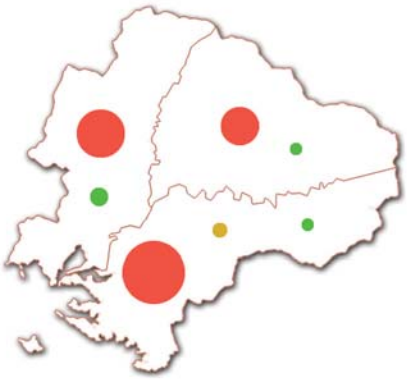

Nbre de têtes
- Bovins
- Cerfs
- Equins

1 000, 100, 10

Porcins - Caprins - Ovins - Volailles

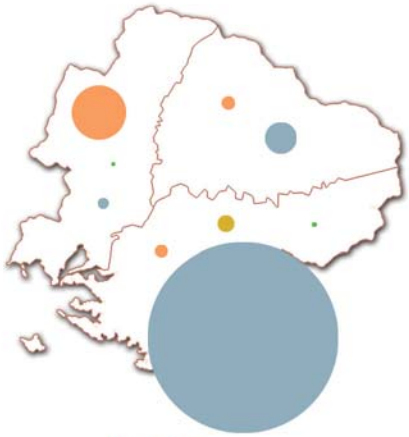

Nbre de têtes
- Porcins
- Ovins
- Caprins
- Volailles *(dizaine)*

1 000, 100, 10

Farino

Généralités

	Ha	%
Superficie totale	4 800	
dont : superficie agricole totale	1 917	39,9
superficie agricole utilisée *(SAU)*	1 510	31,5
superficie agricole entretenue *(SAE)*	1 307	27,2
	Nbre	**%**
Exploitations agricoles	35	100,0
sur terres coutumières uniquement	0	0,0
sur terres privées uniquement	31	88,6
sur terres domaniales uniquement	0	0,0
sur foncier mixte	4	11,4
Exploitations dites marchandes	28	80,0
Exploitations dites professionnelles	16	45,7
Exploitations marchandes et professionnelles	13	37,1
Exploitations ni marchandes ni professionnelles	4	11,4

Utilisation du sol

	Ha	Exploitations
Céréales	0	0
Légumes frais	28	7
Légumes de plein champ	5	2
Tubercules tropicaux	6	5
dont : igname	2	1
taro	0	0
manioc	ε	2
patate douce	13	2
Cultures fruitières de plein champ ou semi-permanentes	3	3
dont : ananas	3	1
banane dessert	ε	1
banane poingo	0	0
melon et pastèque	0	0
Cultures fruitières permanentes, vergers	22	10
dont : arbres isolés	19	9
dont : vergers composés de	3	3
avocat	0	0
citron et lime	0	0
litchi	0	0
mandarine	1	2
mangue	0	0
orange	1	3
pamplemousse et pomélo	ε	1
pêche	1	1
Café	5	3
Fourrages	0	0
Superficie toujours en herbe *(STH)*	1 385	23
dont : pâturage amélioré	455	13
pâturage entretenu	774	16
pâturage peu productif	157	11
Jardins familiaux et cultures associées	1	2
Autres cultures	10	2
Jachères et autres terres arables	46	5
Total superficie agricole utilisée	1 510	35

Equipement & matériel agricole

	Nbre	Exploitations
Tracteurs	24	20
dont : 2 roues motrices	9	9
4 roues motrices	15	13
dont : supérieur à 50 cv *(2 et 4 roues motrices)*	10	10
Engins à chenille	12	8
Motoculteurs équipés	5	4
Travail et entretien du sol	29	13
Semis, plantation	3	1
Epandage, traitements sanitaires	10	7
Entretien, débroussaillage	103	31
Récolte	1	1
Production d'eau	23	16
Matériel d'irrigation	26	2
Divers	24	8
Installations pour élevages bovins et cervidés	28	14
dont : stock yard et deer yard	17	14
installations de déticage	5	5
Surface irrigable *(ha)*	47	12

Cheptel

	Têtes	Exploitations
Bovins	611	17
dont : taureau	16	11
vache allaitante	218	10
autre bovin	377	17
Porcins	84	4
dont : truie	14	3
Ovins	0	0
Caprins	1	1
Equins	45	11
Cervidés	3	2
Volailles	1 343	9
Lapins	60	4
Ruches *(nbre)*	3	1

Caractéristiques socio-économiques

	Nbre	%
Faire valoir direct et assimilé	33	94,3
Faire valoir indirect (location)	9	25,7
Faire valoir direct et assimilé *(ha)*	1 603	83,6
Faire valoir indirect (location) *(ha)*	314	16,4
Exploitants pour son propre compte	35	100,0
Groupements (GIE, GDPL, groupement de fait …)	0	0,0
Sociétés civiles (SCEA …)	0	0,0
Autres	0	0,0
Encadrement/endettement		
exploitations suivies techniquement	12	34,3
exploitations tenant une comptabilité	15	42,9
exploitations remboursant des prêts	14	40,0
Commercialisation		
aucune vente	5	14,3
moins de la moitié de l'une des productions	3	8,6
au moins la moitié de l'une des productions	9	25,7
la totalité de l'une des productions	18	51,4
Exploitations commercialisant des produits végétaux	20	57,1
Exploitations commercialisant des produits animaux	23	65,7
Pratique des dons et échanges	13	37,1
Autoconsommation seulement	5	14,3
Exploitations ayant une activité touristique	1	2,9
Exploitations pratiquant la pêche, la chasse ou la cueillette	17	48,6
Equipement du siège en eau	35	100,0
sur réseau public	33	94,3
sur réseau privé	2	5,7
Equipement du siège en électricité	32	91,4
sur réseau public	30	85,7
sur réseau privé	2	5,7

Population agricole

	Nbre	%
Population totale *(estimée au 1er janvier 2003)*	300	
Population agricole familiale	85	28,3
dont : chef d'exploitation et coexploitant	38	12,7
autre membre	47	15,7
	Nbre	**UTA**
Actifs familiaux	60	27
Salariés permanents non familiaux	11	6
dont : salarié travaillant à temps complet	5	5
Main d'œuvre saisonnière occasionnelle et entraide	14	1
Total	85	35

Caractéristiques moyennes d'une exploitation

Superficie agricole utilisée *(ha)*	43,1
Superficie agricole entretenue *(ha)*	37,3
Superficie toujours en herbe *(ha)*	39,6
Production végétale (hors STH et fourrages) *(ha)*	2,2
Bovins *(nbre par élevage)*	36
Charge en bovins *(UGB/ha)*	0,29
Porcins *(nbre par élevage)*	21
Puissance moyenne des tracteurs *(cv)*	52,2
Nombre de tracteurs pour 100 ha de surface travaillée	1,84
Age moyen de la population agricole familiale	36,8
Age moyen du chef d'exploitation et coexploitant	49,1
Nombre d'UTA moyen par exploitation	1,00

RÉPARTITION DES EXPLOITATIONS ET DE LA SUPERFICIE AGRICOLE UTILISÉE (SAU)

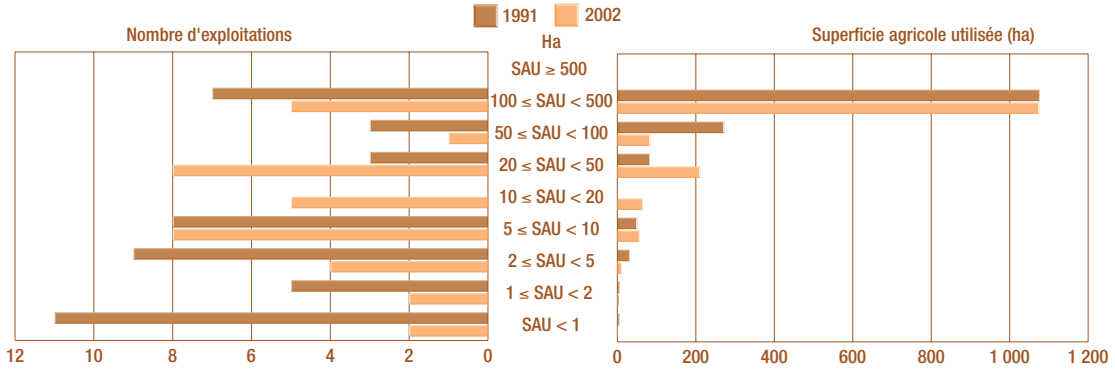

ÉLEVAGE

Évolution des effectifs des cheptels entre 1991 et 2002

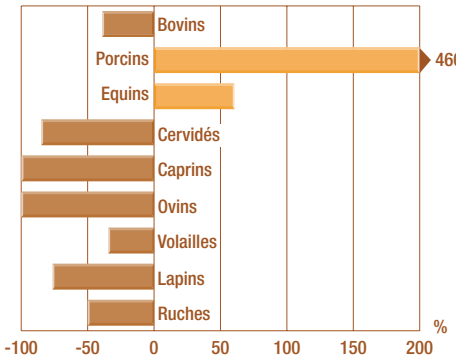

Structure du cheptel bovin en 2002

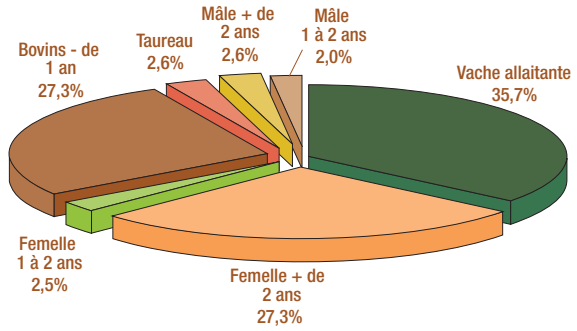

CULTURES

Évolution de la superficie des principales cultures entre 1991 et 2002

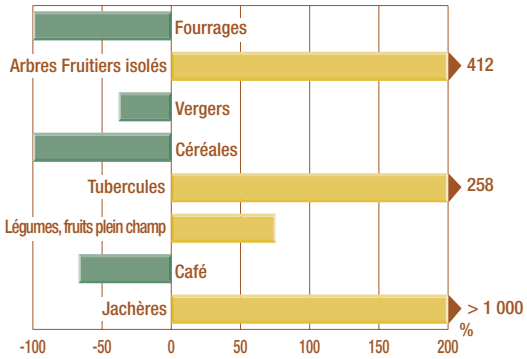

Répartition des productions végétales* en 2002

(5,3% de la SAU)

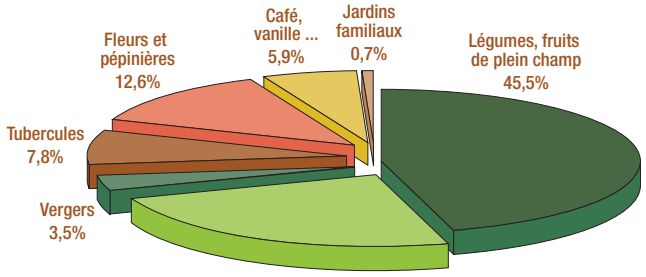

** SAU hors pâturages (91,7%), fourrages et jachères (0,3%)*

STATUT FONCIER ET MODE DE FAIRE-VALOIR

Répartition des statuts fonciers des exploitations et de la superficie totale en 2002

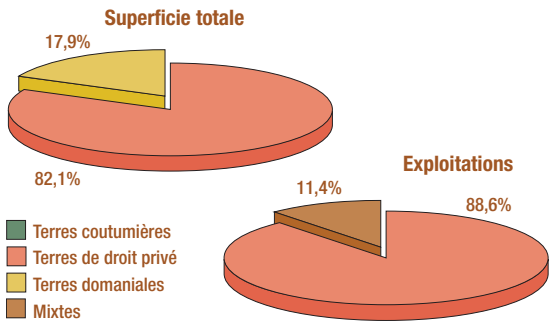

Répartition des modes de faire-valoir sur la superficie totale des exploitations en 2002

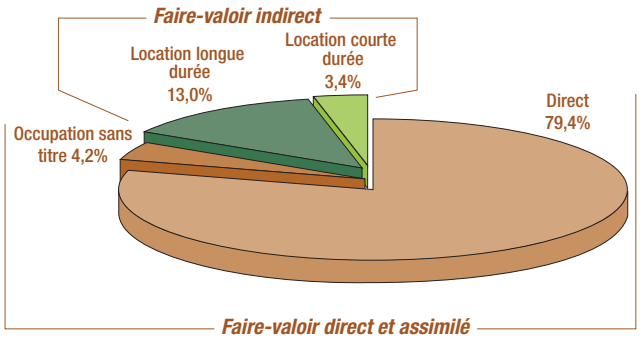

POPULATION AGRICOLE FAMILIALE

Pyramide des âges de la population agricole familiale en 2002

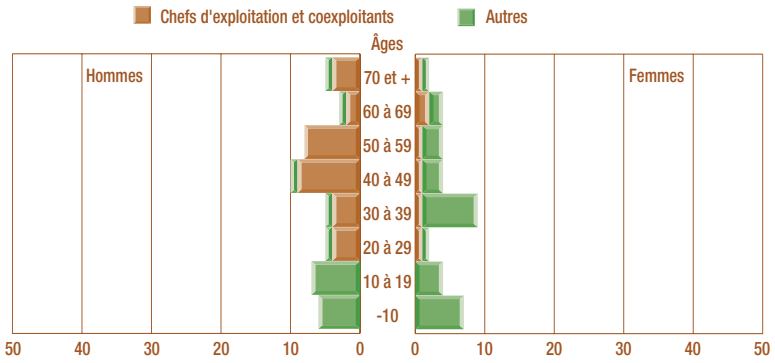

Évolution de la population agricole familiale de 1991 à 2002

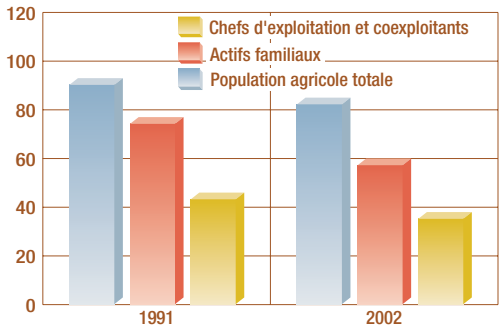

ACTIVITÉ AGRICOLE ET DÉBOUCHÉS DES PRODUITS

Répartition des unités de travail UTA de 1991 à 2002

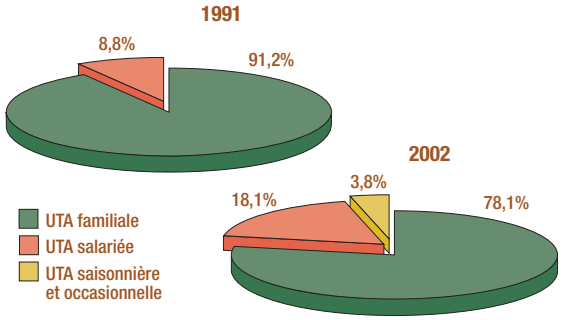

Activité agricole du chef d'exploitation en 2002

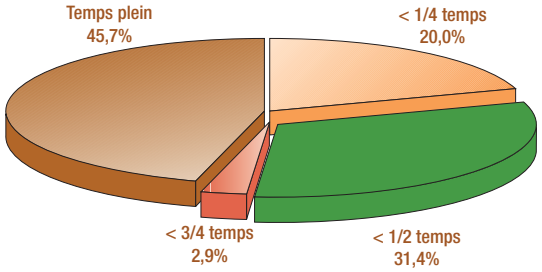

Orientation socio-économique

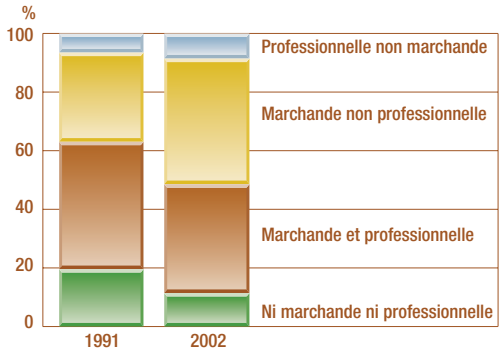

Débouchés des produits agricoles en 2002

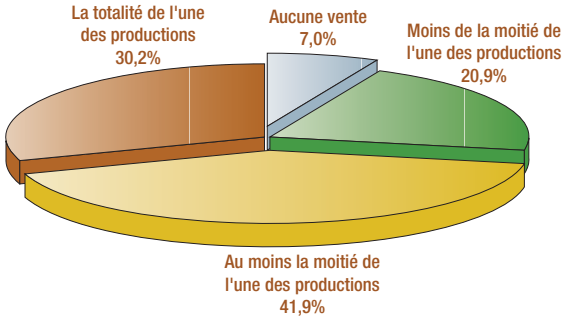

CHIFFRES CLÉS PAR ZONES INFRACOMMUNALES

	1 Tendéa, Plaine aux truies	2 Focola, Bas Farino
Les exploitations agricoles		
Exploitations agricoles *(nbre)*	24	11
Superficie totale *(ha)*	4 020	780
S.A. Utilisée *(ha)*	1 165	345
S.A. Entretenue *(ha)*	1 013	293
Cultures *(ha)*		
Superficie toujours en herbe *(STH)*	1 116	269
Vergers et arbres fruitiers isolés	22	0
dont vergers	3	0
Tubercules tropicaux	4	2
Légumes et fruits de plein champ	6	30
dont légumes frais	3	25
La population		
Population agricole familiale *(nbre)*	55	30
Le cheptel *(nbre de têtes)*		
Bovins	381	230
Porcins *(hors porcelets)*	8	76
Cervidés	0	3
Volailles	361	982
Foncier *(ha)*		
Terres coutumières	0	0
Terres de droit privé	1 096	477

Superficie Agricole Utilisée

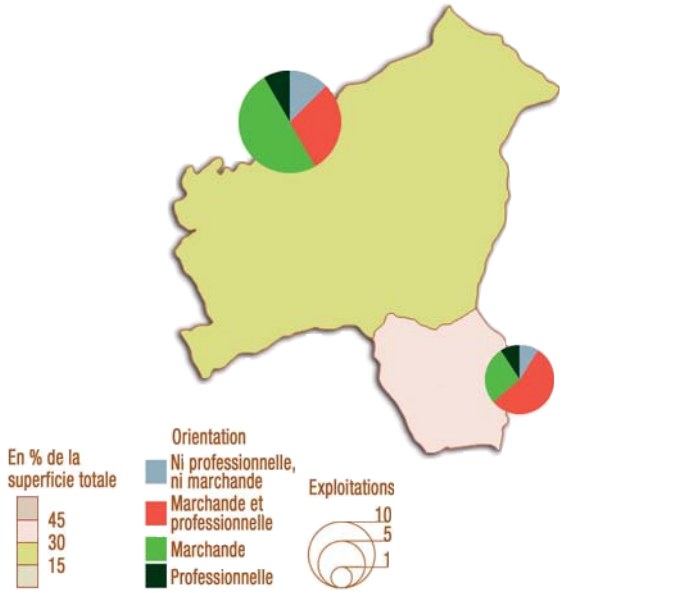

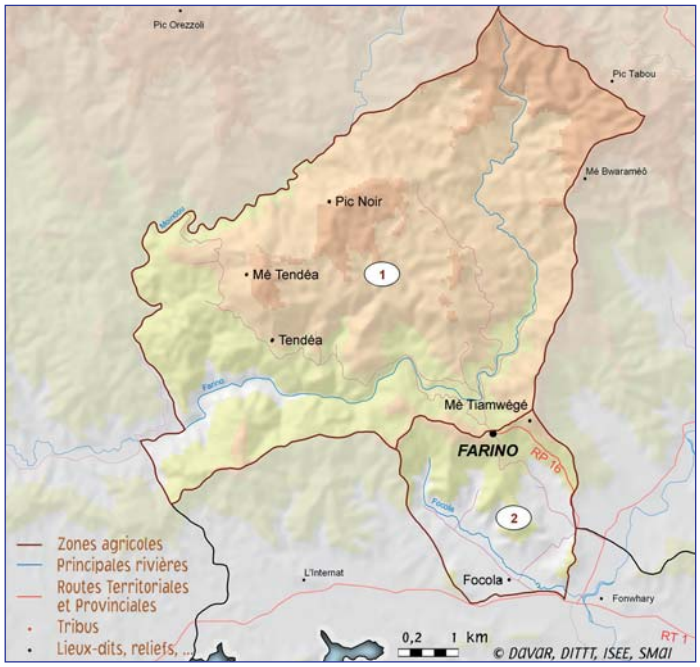

Superficie Agricole Entretenue

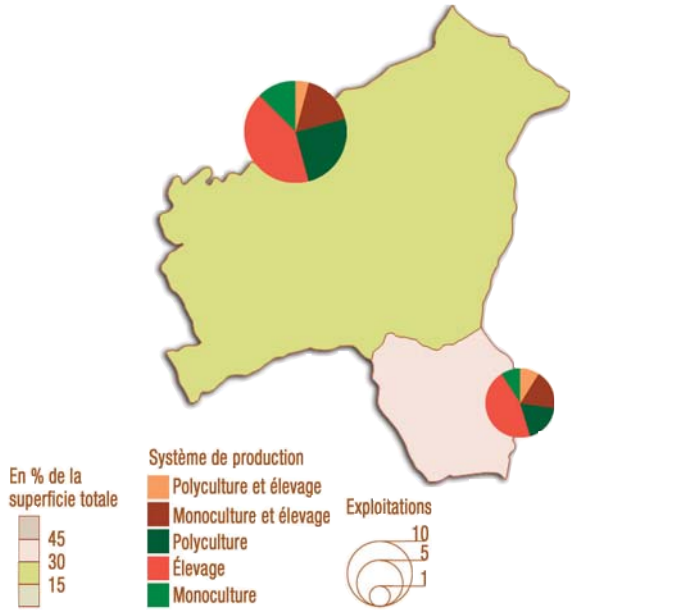

Productions Végétales (hors pâturages, fourrages et jachères)

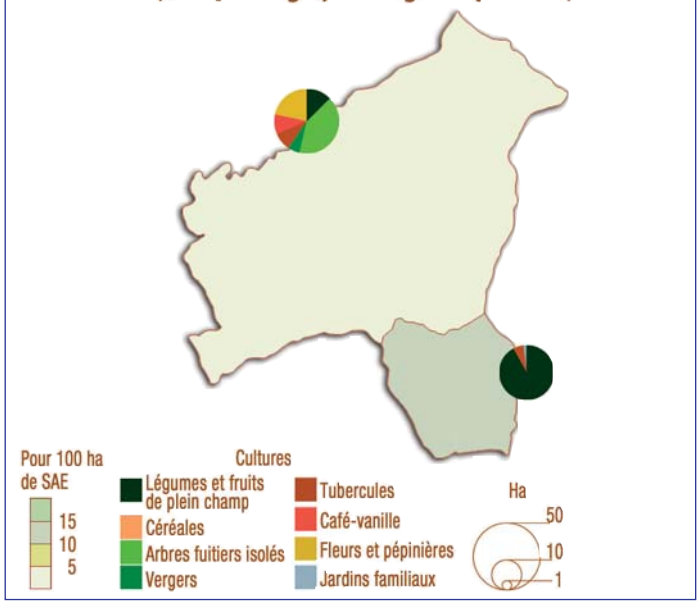

Vergers

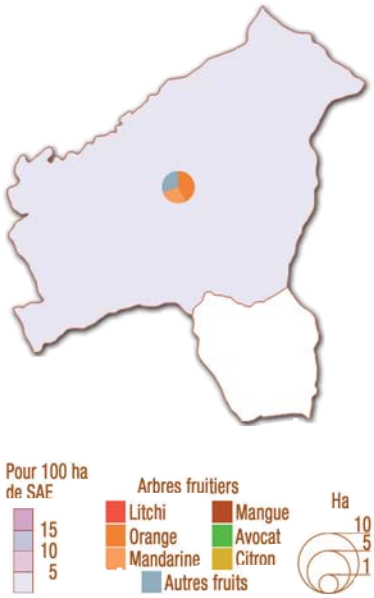

Bovins - Cerfs Equins

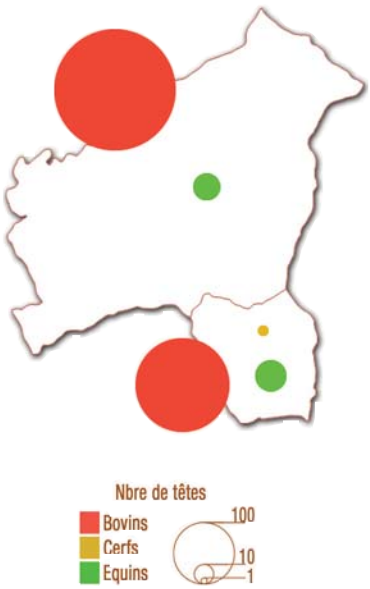

Porcins - Caprins - Ovins - Volailles

ÎLE DES PINS

GÉNÉRALITÉS

	Ha	%
Superficie totale	15 230	
dont : superficie agricole totale	346	2,3
superficie agricole utilisée *(SAU)*	300	2,0
superficie agricole entretenue *(SAE)*	103	0,7
	Nbre	**%**
Exploitations agricoles	185	100,0
sur terres coutumières uniquement	184	99,5
sur terres privées uniquement	0	0,0
sur terres domaniales uniquement	0	0,0
sur foncier mixte	1	0,5
Exploitations dites marchandes	8	4,3
Exploitations dites professionnelles	19	10,3
Exploitations marchandes et professionnelles	4	2,2
Exploitations ni marchandes ni professionnelles	162	87,6

UTILISATION DU SOL

	Ha	Exploitations
Céréales	0	0
Légumes frais	1	36
Légumes de plein champ	1	10
Tubercules tropicaux	20	185
dont : igname	13	183
taro	1	77
manioc	3	138
patate douce	2	90
Cultures fruitières de plein champ ou semi-permanentes	5	148
dont : ananas	3	9
banane dessert	1	86
banane poingo	2	127
melon et pastèque	0	5
Cultures fruitières permanentes, vergers	5	6
dont : arbres isolés	3	5
dont : vergers composés de	2	2
avocat	ε	1
citron et lime	0	0
litchi	1	1
mandarine	0	0
mangue	1	1
orange	0	0
pamplemousse et pomélo	0	0
pêche	0	0
Café	0	0
Fourrages	0	0
Superficie toujours en herbe *(STH)*	254	12
dont : pâturage amélioré	60	3
pâturage entretenu	5	1
pâturage peu productif	188	8
Jardins familiaux et cultures associées	5	60
Autres cultures	2	35
Jachères et autres terres arables	8	42
Total superficie agricole utilisée	300	185

EQUIPEMENT & MATÉRIEL AGRICOLE

	Nbre	Exploitations
Tracteurs	8	8
dont : 2 roues motrices	6	6
4 roues motrices	2	2
dont : supérieur à 50 cv *(2 et 4 roues motrices)*	2	2
Engins à chenille	0	0
Motoculteurs équipés	1	1
Travail et entretien du sol	13	7
Semis, plantation	0	0
Epandage, traitements sanitaires	0	0
Entretien, débroussaillage	52	43
Récolte	0	0
Production d'eau	4	4
Matériel d'irrigation	2	2
Divers	4	3
Installations pour élevages bovins et cervidés	11	10
dont : stock yard et deer yard	11	10
installations de déticage	0	0
Surface irrigable *(ha)*	15	19

CHEPTEL

	Têtes	Exploitations
Bovins	312	47
dont : taureau	28	17
vache allaitante	94	21
autre bovin	190	40
Porcins	836	178
dont : truie	306	147
Ovins	0	0
Caprins	4	1
Equins	8	4
Cervidés	0	0
Volailles	395	8
Lapins	100	1
Ruches *(nbre)*	10	1

CARACTÉRISTIQUES SOCIO-ÉCONOMIQUES

	Nbre	%
Faire valoir direct et assimilé	185	100,0
Faire valoir indirect (location)	0	0,0
Faire valoir direct et assimilé *(ha)*	346	100,0
Faire valoir indirect (location) *(ha)*	0	0,0
Exploitants pour son propre compte	185	100,0
Groupements (GIE, GDPL, groupement de fait …)	0	0,0
Sociétés civiles (SCEA …)	0	0,0
Autres	0	0,0
Encadrement/endettement		
exploitations suivies techniquement	46	24,9
exploitations tenant une comptabilité	9	4,9
exploitations remboursant des prêts	1	0,5
Commercialisation		
aucune vente	103	55,7
moins de la moitié de l'une des productions	71	38,4
au moins la moitié de l'une des productions	11	6,0
la totalité de l'une des productions	0	0,0
Exploitations commercialisant des produits végétaux	185	100,0
Exploitations commercialisant des produits animaux	184	99,5
Pratique des dons et échanges	180	97,3
Autoconsommation seulement	4	2,2
Exploitations ayant une activité touristique	18	9,7
Exploitations pratiquant la pêche, la chasse ou la cueillette	140	75,7
Equipement du siège en eau	143	77,3
sur réseau public	139	75,1
sur réseau privé	4	2,2
Equipement du siège en électricité	133	71,9
sur réseau public	128	69,2
sur réseau privé	5	2,7

POPULATION AGRICOLE

	Nbre	%
Population totale *(estimée au 1er janvier 2003)*	1 900	
Population agricole familiale	612	32,2
dont : chef d'exploitation et coexploitant	231	12,2
autre membre	381	20,1
	Nbre	**UTA**
Actifs familiaux	491	136
Salariés permanents non familiaux	0	0
dont : salarié travaillant à temps complet	0	0
Main d'œuvre saisonnière occasionnelle et entraide	41	1
Total	532	137

CARACTÉRISTIQUES MOYENNES D'UNE EXPLOITATION

Superficie agricole utilisée *(ha)*	1,6
Superficie agricole entretenue *(ha)*	0,6
Superficie toujours en herbe *(ha)*	1,4
Production végétale (hors STH et fourrages) *(ha)*	0,2
Bovins *(nbre par élevage)*	7
Charge en bovins *(UGB/ha)*	0,95
Porcins *(nbre par élevage)*	5
Puissance moyenne des tracteurs *(cv)*	41,5
Nombre de tracteurs pour 100 ha de surface travaillée	7,76
Age moyen de la population agricole familiale	34,3
Age moyen du chef d'exploitation et coexploitant	45,6
Nombre d'UTA moyen par exploitation	0,74

RÉPARTITION DES EXPLOITATIONS ET DE LA SUPERFICIE AGRICOLE UTILISÉE (SAU)

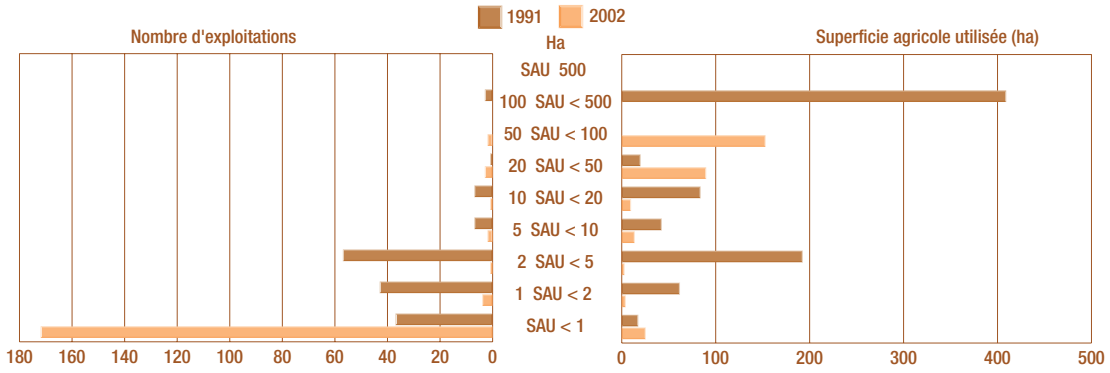

ÉLEVAGE

Évolution des effectifs des cheptels entre 1991 et 2002

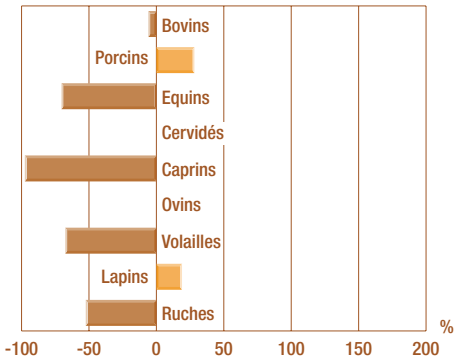

Structure du cheptel bovin en 2002

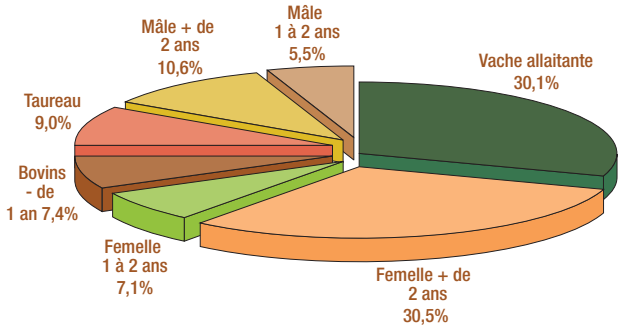

CULTURES

Évolution de la superficie des principales cultures entre 1991 et 2002

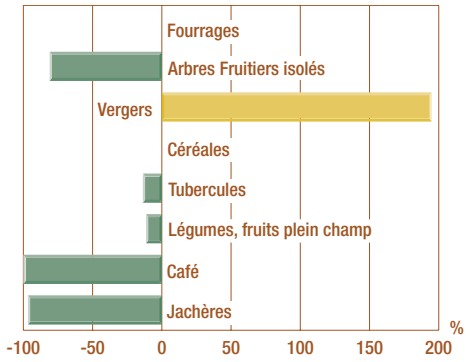

Répartition des productions végétales* en 2002

(12,6% de la SAU)

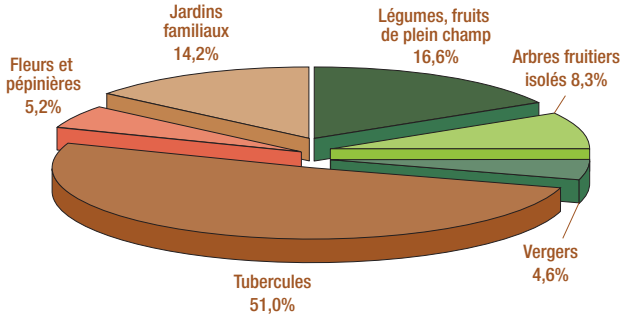

** SAU hors pâturages (84,7%), fourrages et jachères (2,7%)*

STATUT FONCIER ET MODE DE FAIRE-VALOIR

Répartition des statuts fonciers des exploitations et de la superficie totale en 2002

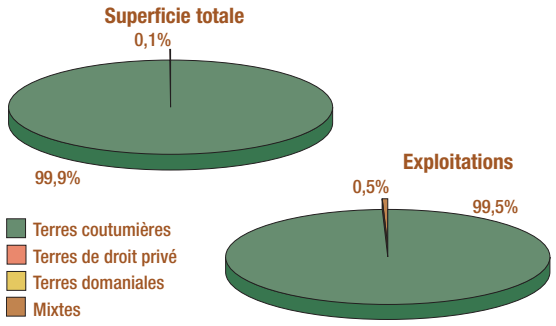

Répartition des modes de faire-valoir sur la superficie totale des exploitations en 2002

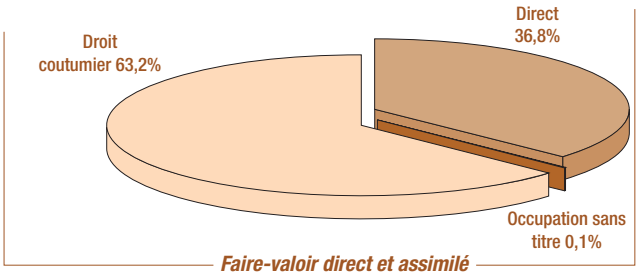

POPULATION AGRICOLE FAMILIALE

Pyramide des âges de la population agricole familiale en 2002

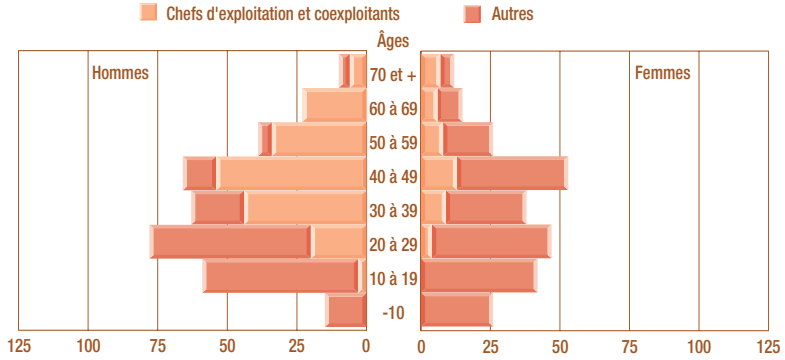

Évolution de la population agricole familiale de 1991 à 2002

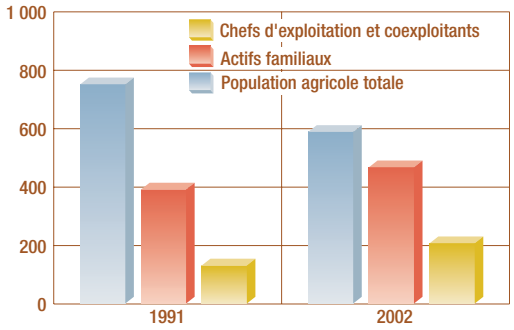

ACTIVITÉ AGRICOLE ET DÉBOUCHÉS DES PRODUITS

Répartition des unités de travail UTA de 1991 à 2002

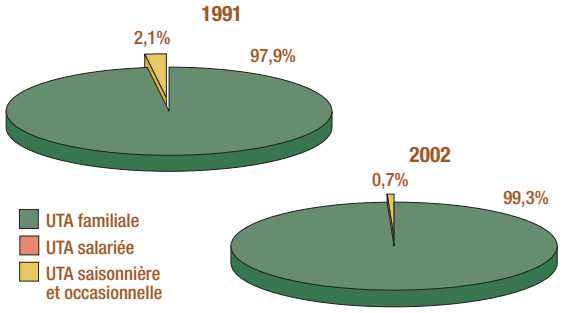

Activité agricole du chef d'exploitation en 2002

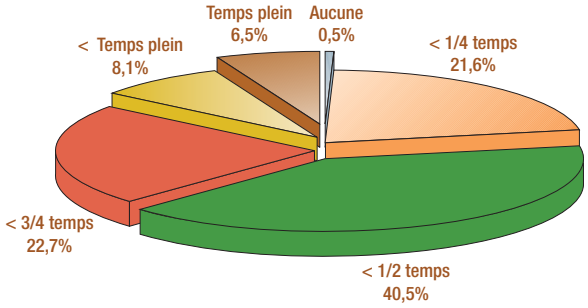

Orientation socio-économique

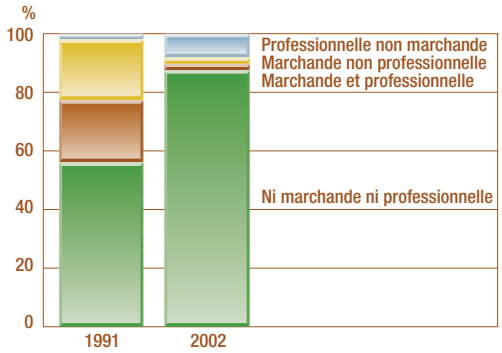

Débouchés des produits agricoles en 2002

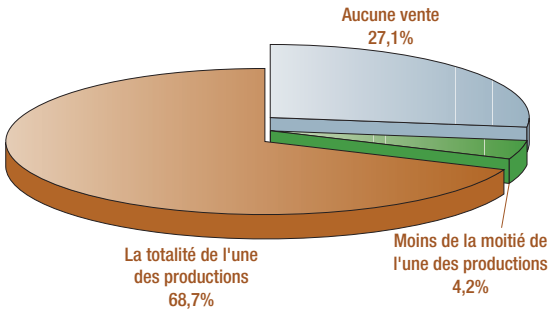

CHIFFRES CLÉS PAR ZONES INFRACOMMUNALES

	1 Kéré, Gadji	2 Vao, Youati
Les exploitations agricoles		
Exploitations agricoles *(nbre)*	75	110
Superficie totale *(ha)*	8 660	6 570
S.A. Utilisée *(ha)*	201	100
S.A. Entretenue *(ha)*	27	76
Cultures *(ha)*		
Superficie toujours en herbe *(STH)*	172	81
Vergers et arbres fruitiers isolés	2	3
dont vergers	0	2
Tubercules tropicaux	10	9
Légumes et fruits de plein champ	5	1
dont légumes frais	0	0
La population		
Population agricole familiale *(nbre)*	239	373
Le cheptel *(nbre de têtes)*		
Bovins	225	87
Porcins *(hors porcelets)*	315	521
Cervidés	0	0
Volailles	100	295
Foncier *(ha)*		
Terres coutumières	222	123
Terres de droit privé	0	0

Superficie Agricole Utilisée

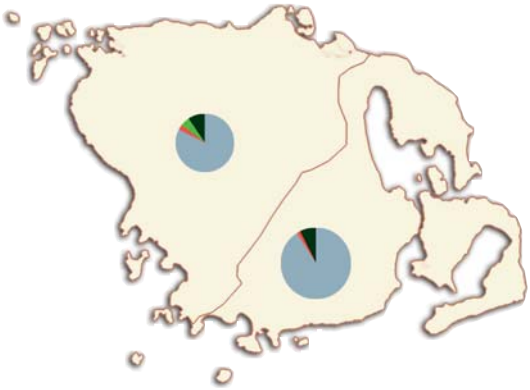

En % de la superficie totale: 15, 10, 5

Orientation
- Ni professionnelle, ni marchande
- Marchande et professionnelle
- Marchande
- Professionnelle

Exploitations: 100, 50, 10

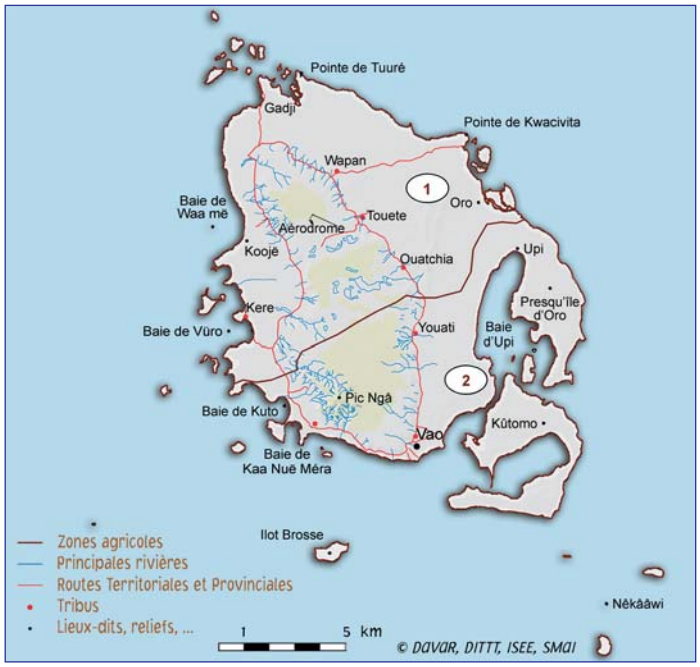

Superficie Agricole Entretenue

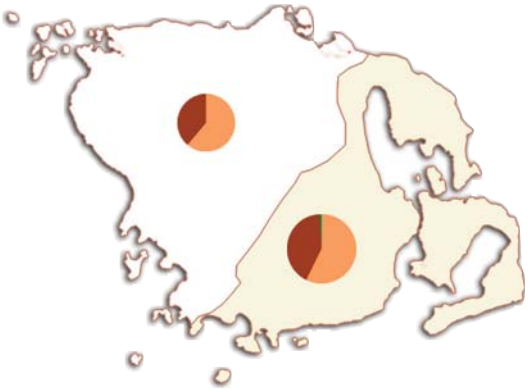

En % de la superficie totale: 15, 10, 5

Système de production
- Polyculture et élevage
- Monoculture et élevage
- Polyculture
- Élevage
- Monoculture

Exploitations: 100, 50, 10

Productions Végétales (hors pâturages, fourrages et jachères)

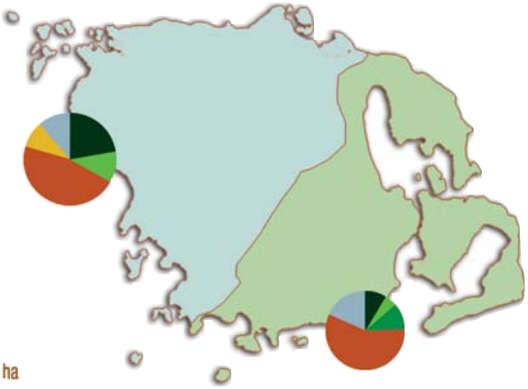

Pour 100 ha de SAE: 80, 70, 30, 15

Cultures
- Légumes et fruits de plein champ
- Céréales
- Arbres fuitiers isolés
- Vergers
- Tubercules
- Café-vanille
- Fleurs et pépinières
- Jardins familiaux

Ha: 10, 5, 1

Vergers

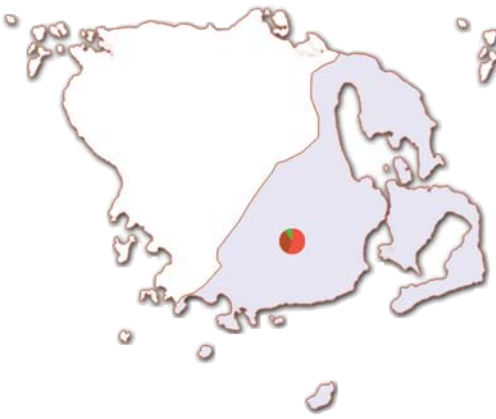

Pour 100 ha de SAE: 15, 10, 5

Arbres fruitiers
- Litchi
- Orange
- Mandarine
- Mangue
- Avocat
- Citron
- Autres fruits

Ha: 10, 5, 1

Bovins - Cerfs - Equins

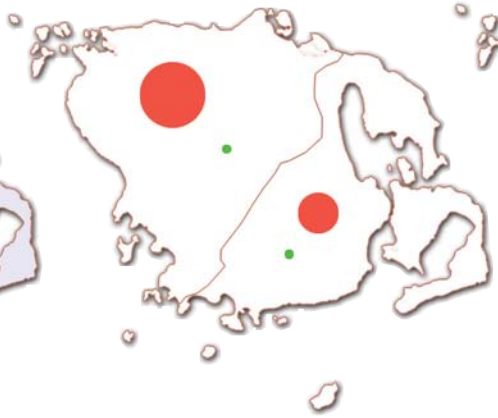

Nbre de têtes
- Bovins
- Cerfs
- Equins

200, 20, 2

Porcins - Caprins - Ovins - Volailles

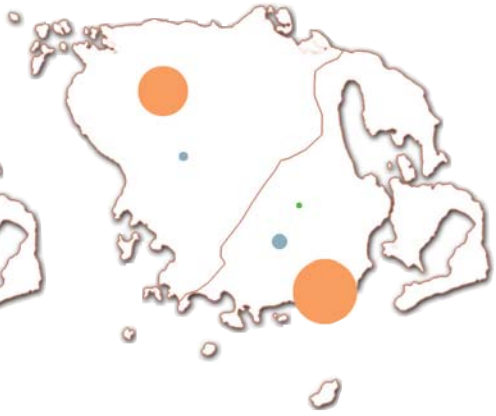

Nbre de têtes
- Porcins
- Ovins
- Caprins
- Volailles *(dizaine)*

500, 50, 5

La Foa

Généralités

	Ha	%
Superficie totale	46 400	
dont : superficie agricole totale	26 828	57,8
superficie agricole utilisée *(SAU)*	25 253	54,4
superficie agricole entretenue *(SAE)*	20 897	45,0
	Nbre	**%**
Exploitations agricoles	153	100,0
sur terres coutumières uniquement	16	10,5
sur terres privées uniquement	128	83,7
sur terres domaniales uniquement	6	3,9
sur foncier mixte	3	2,0
Exploitations dites marchandes	101	66,0
Exploitations dites professionnelles	90	58,8
Exploitations marchandes et professionnelles	77	50,3
Exploitations ni marchandes ni professionnelles	39	25,5

Utilisation du sol

	Ha	Exploitations
Céréales	129	10
Légumes frais	103	18
Légumes de plein champ	45	11
Tubercules tropicaux	17	32
dont : igname	3	26
taro	2	18
manioc	4	27
patate douce	5	7
Cultures fruitières de plein champ ou semi-permanentes	37	38
dont : ananas	12	18
banane dessert	8	23
banane poingo	3	20
melon et pastèque	2	2
Cultures fruitières permanentes, vergers	126	34
dont : arbres isolés	37	25
dont : vergers composés de	89	16
avocat	0	0
citron et lime	6	6
litchi	8	2
mandarine	28	8
mangue	9	6
orange	28	8
pamplemousse et pomélo	2	2
pêche	0	0
Café	10	4
Fourrages	30	4
Superficie toujours en herbe *(STH)*	24 676	109
dont : pâturage amélioré	6 240	61
pâturage entretenu	14 148	76
pâturage peu productif	4 287	42
Jardins familiaux et cultures associées	9	12
Autres cultures	4	7
Jachères et autres terres arables	68	10
Total superficie agricole utilisée	25 253	153

Equipement & matériel agricole

	Nbre	Exploitations
Tracteurs	176	100
dont : 2 roues motrices	56	44
4 roues motrices	120	80
dont : supérieur à 50 cv *(2 et 4 roues motrices)*	113	77
Engins à chenille	29	26
Motoculteurs équipés	12	9
Travail et entretien du sol	217	68
Semis, plantation	38	26
Epandage, traitements sanitaires	102	54
Entretien, débroussaillage	275	120
Récolte	43	19
Production d'eau	144	74
Matériel d'irrigation	290	36
Divers	116	12
Installations pour élevages bovins et cervidés	170	75
dont : stock yard et deer yard	77	70
installations de déticage	61	58
Surface irrigable *(ha)*	1 214	58

Cheptel

	Têtes	Exploitations
Bovins	8 786	76
dont : taureau	149	59
vache allaitante	3 126	64
autre bovin	5 511	69
Porcins	151	14
dont : truie	93	12
Ovins	659	1
Caprins	1 354	11
Equins	536	60
Cervidés	1 665	5
Volailles	4 619	27
Lapins	104	3
Ruches *(nbre)*	0	0

Caractéristiques socio-économiques

	Nbre	%
Faire valoir direct et assimilé	145	94,8
Faire valoir indirect (location)	20	13,1
Faire valoir direct et assimilé *(ha)*	24 425	91,0
Faire valoir indirect (location) *(ha)*	2 403	9,0
Exploitants pour son propre compte	134	87,6
Groupements (GIE, GDPL, groupement de fait …)	3	2,0
Sociétés civiles (SCEA …)	15	9,8
Autres	1	0,7
Encadrement/endettement		
exploitations suivies techniquement	41	26,8
exploitations tenant une comptabilité	66	43,1
exploitations remboursant des prêts	49	32,0
Commercialisation		
aucune vente	35	22,9
moins de la moitié de l'une des productions	5	3,3
au moins la moitié de l'une des productions	22	14,4
la totalité de l'une des productions	91	59,5
Exploitations commercialisant des produits végétaux	81	52,9
Exploitations commercialisant des produits animaux	111	72,6
Pratique des dons et échanges	36	23,5
Autoconsommation seulement	28	18,3
Exploitations ayant une activité touristique	8	5,2
Exploitations pratiquant la pêche, la chasse ou la cueillette	100	65,4
Equipement du siège en eau	147	96,1
sur réseau public	105	68,6
sur réseau privé	42	27,5
Equipement du siège en électricité	137	89,5
sur réseau public	113	73,9
sur réseau privé	24	15,7

Population agricole

	Nbre	%
Population totale *(estimée au 1er janvier 2003)*	2 810	
Population agricole familiale	385	13,7
dont : chef d'exploitation et coexploitant	165	5,9
autre membre	220	7,8
	Nbre	**UTA**
Actifs familiaux	262	146
Salariés permanents non familiaux	76	68
dont : salarié travaillant à temps complet	63	63
Main d'œuvre saisonnière occasionnelle et entraide	130	5
Total	468	219

Caractéristiques moyennes d'une exploitation

Superficie agricole utilisée *(ha)*	165,0
Superficie agricole entretenue *(ha)*	136,6
Superficie toujours en herbe *(ha)*	161,3
Production végétale (hors STH et fourrages) *(ha)*	3,1
Bovins *(nbre par élevage)*	116
Charge en bovins *(UGB/ha)*	0,24
Porcins *(nbre par élevage)*	11
Puissance moyenne des tracteurs *(cv)*	64,8
Nombre de tracteurs pour 100 ha de surface travaillée	0,84
Age moyen de la population agricole familiale	37,9
Age moyen du chef d'exploitation et coexploitant	49
Nombre d'UTA moyen par exploitation	1,43

RÉPARTITION DES EXPLOITATIONS ET DE LA SUPERFICIE AGRICOLE UTILISÉE (SAU)

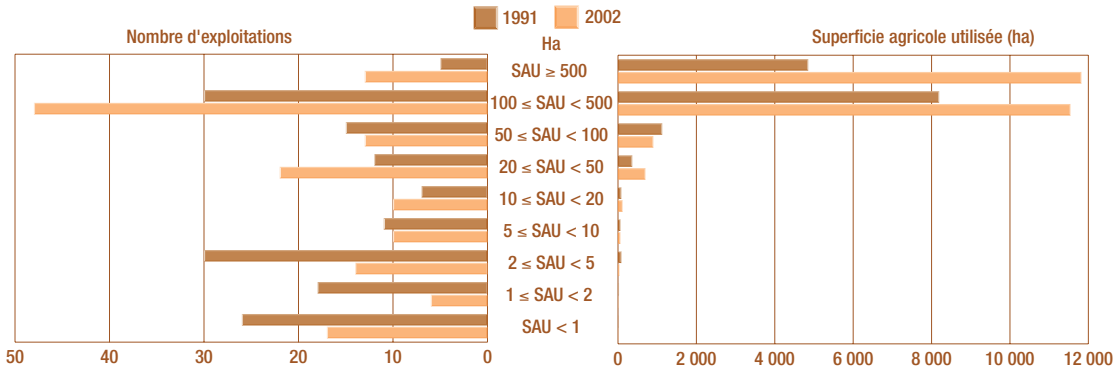

ÉLEVAGE

Évolution des effectifs des cheptels entre 1991 et 2002

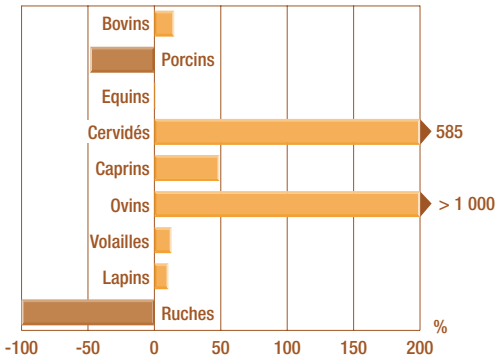

Structure du cheptel bovin en 2002

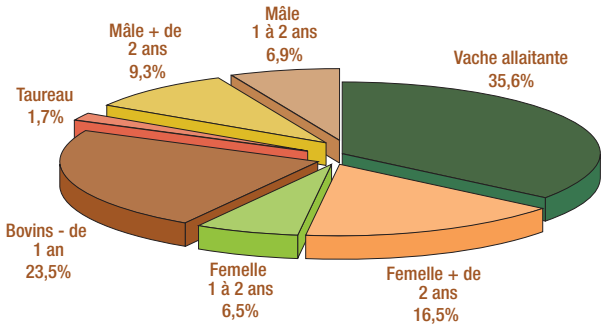

CULTURES

Évolution de la superficie des principales cultures entre 1991 et 2002

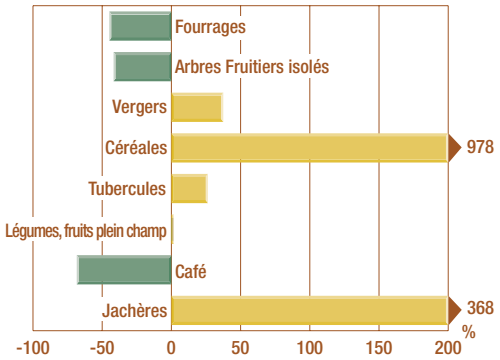

Répartition des productions végétales* en 2002
(2,4% de la SAU)

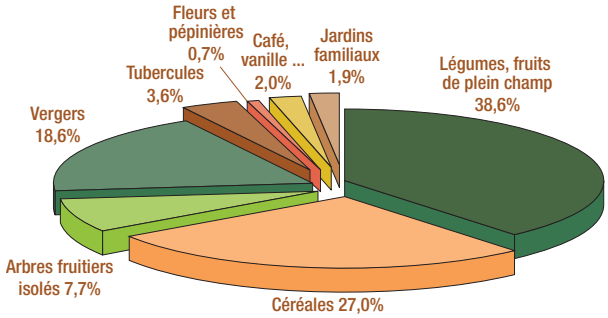

** SAU hors pâturages (96,8%), fourrages (0,5%) et jachères (0,2%)*

STATUT FONCIER ET MODE DE FAIRE-VALOIR

Répartition des statuts fonciers des exploitations et de la superficie totale en 2002

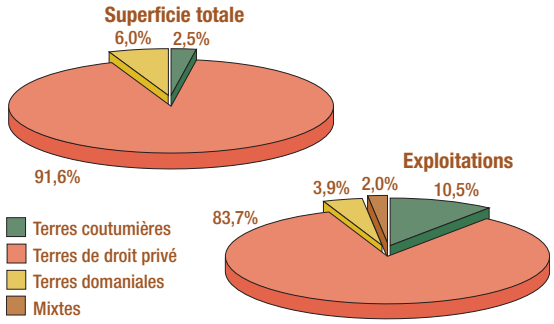

Répartition des modes de faire-valoir sur la superficie totale des exploitations en 2002

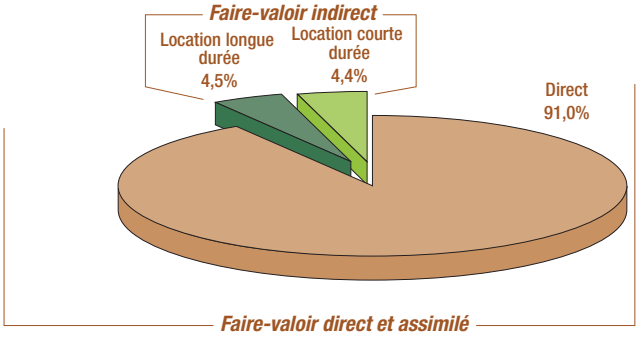

POPULATION AGRICOLE FAMILIALE

Pyramide des âges de la population agricole familiale en 2002

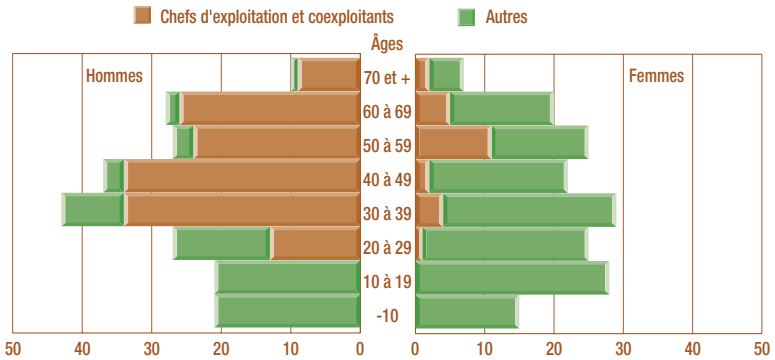

Évolution de la population agricole familiale de 1991 à 2002

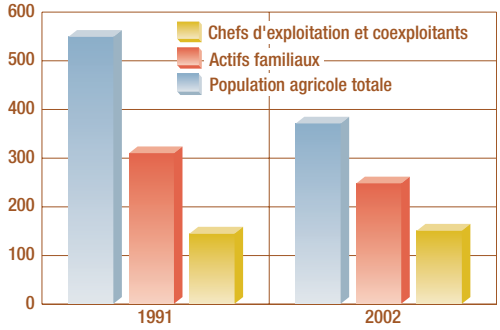

ACTIVITÉ AGRICOLE ET DÉBOUCHÉS DES PRODUITS

Répartition des unités de travail UTA de 1991 à 2002

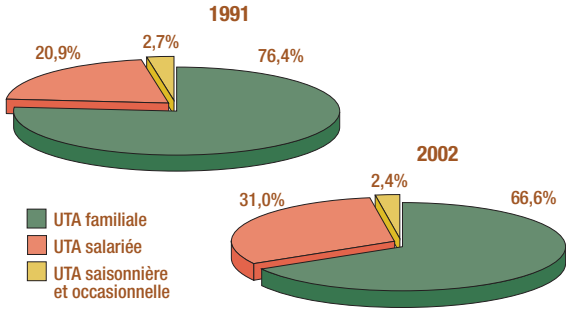

Activité agricole du chef d'exploitation en 2002



Orientation socio-économique

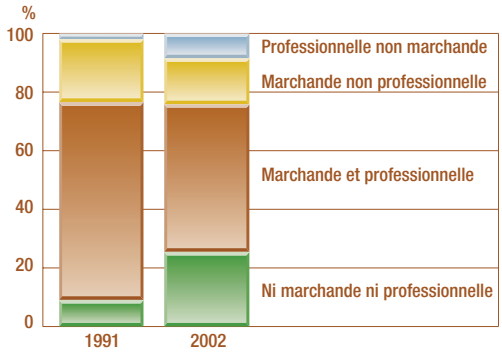

Débouchés des produits agricoles en 2002

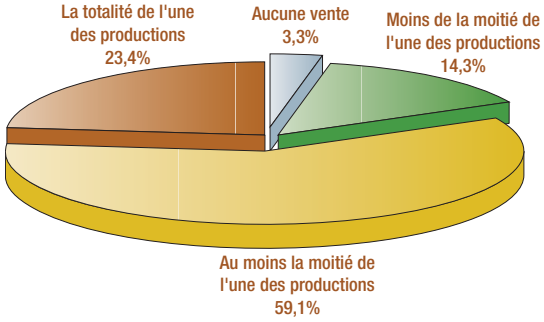

CHIFFRES CLÉS PAR ZONES INFRACOMMUNALES

	1 Fonwhary, Méaré, Pierrat	2 Naïna, La Fonimoulou	3 Le Bris, Oua-Tom
Les exploitations agricoles			
Exploitations agricoles *(nbre)*	87	36	30
Superficie totale *(ha)*	23 500	11 400	11 500
S.A. Utilisée *(ha)*	8 078	9 709	7 465
S.A. Entretenue *(ha)*	6 901	7 313	6 683
Cultures *(ha)*			
Superficie toujours en herbe *(STH)*	7 645	9 605	7 426
Vergers et arbres fruitiers isolés	100	21	5
dont vergers	67	22	0
Tubercules tropicaux	16	0	2
Légumes et fruits de plein champ	155	28	3
dont légumes frais	88	15	0
La population			
Population agricole familiale *(nbre)*	199	97	89
Le cheptel *(nbre de têtes)*			
Bovins	4 161	2 826	1 799
Porcins *(hors porcelets)*	78	27	46
Cervidés	201	1 250	214
Volailles	2 455	1 460	704
Foncier *(ha)*			
Terres coutumières	9	456	208
Terres de droit privé	8 614	9 372	6 575

Superficie Agricole Utilisée

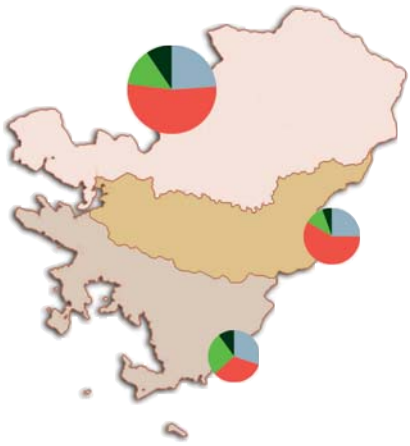

En % de la superficie totale: 60 / 45 / 30

Orientation
- Ni professionnelle, ni marchande
- Marchande et professionnelle
- Marchande
- Professionnelle

Exploitations: 50 / 10 / 1

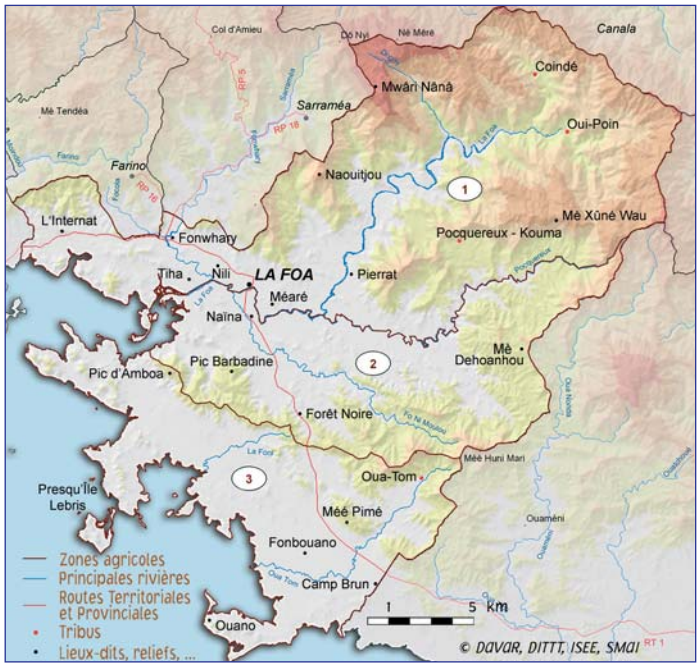

Superficie Agricole Entretenue

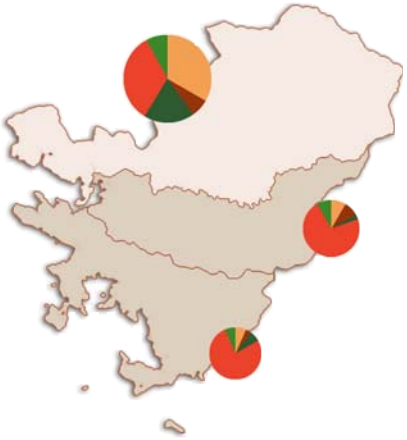

En % de la superficie totale: 60 / 45 / 30

Système de production
- Polyculture et élevage
- Monoculture et élevage
- Polyculture
- Élevage
- Monoculture

Exploitations: 50 / 10 / 1

Productions Végétales (hors pâturages, fourrages et jachères)

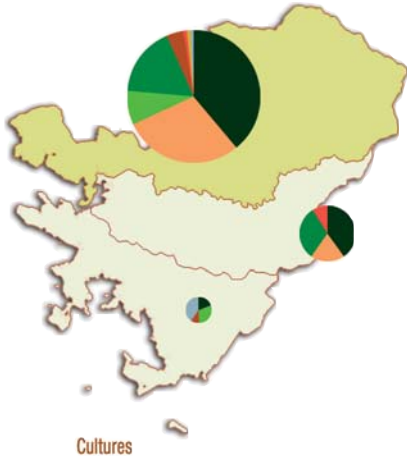

Pour 100 ha de SAE: 15 / 10 / 5

Cultures
- Légumes et fruits de plein champ
- Céréales
- Arbres fuitiers isolés
- Vergers
- Tubercules
- Café-vanille
- Fleurs et pépinières
- Jardins familiaux

Ha: 100 / 50 / 10

Vergers

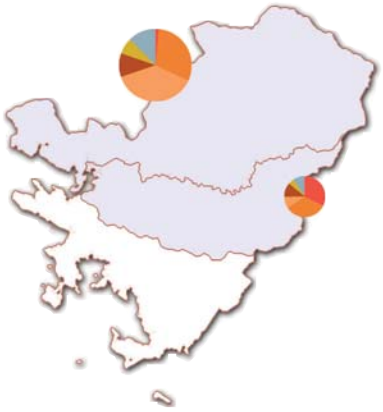

Pour 100 ha de SAE: 15 / 10 / 5

Arbres fruitiers
- Litchi
- Orange
- Mandarine
- Mangue
- Avocat
- Citron
- Autres fruits

Ha: 50 / 10 / 1

Bovins Cerfs - Equins

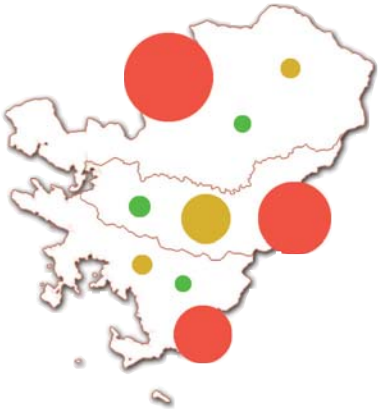

Nbre de têtes
- Bovins
- Cerfs
- Equins

2 000 / 200 / 20

Porcins Caprins Ovins Volailles

Nbre de têtes
- Porcins
- Ovins
- Caprins
- Volailles *(dizaine)*

500 / 50 / 5

MOINDOU

GÉNÉRALITÉS

	Ha	%
Superficie totale	32 190	
dont : superficie agricole totale	10 637	33,0
superficie agricole utilisée *(SAU)*	5 898	18,3
superficie agricole entretenue *(SAE)*	5 590	17,4
	Nbre	**%**
Exploitations agricoles	61	100,0
sur terres coutumières uniquement	8	13,1
sur terres privées uniquement	43	70,5
sur terres domaniales uniquement	1	1,6
sur foncier mixte	9	14,8
Exploitations dites marchandes	45	73,8
Exploitations dites professionnelles	42	68,9
Exploitations marchandes et professionnelles	32	52,5
Exploitations ni marchandes ni professionnelles	6	9,8

UTILISATION DU SOL

	Ha	Exploitations
Céréales	0	0
Légumes frais	28	11
Légumes de plein champ	10	3
Tubercules tropicaux	16	16
dont : igname	3	9
taro	2	9
manioc	1	10
patate douce	13	5
Cultures fruitières de plein champ ou semi-permanentes	9	20
dont : ananas	1	9
banane dessert	10	13
banane poingo	1	6
melon et pastèque	4	1
Cultures fruitières permanentes, vergers	35	18
dont : arbres isolés	24	16
dont : vergers composés de	10	7
avocat	1	2
citron et lime	1	3
litchi	0	1
mandarine	2	6
mangue	2	4
orange	3	4
pamplemousse et pomélo	1	2
pêche	0	0
Café	2	1
Fourrages	21	4
Superficie toujours en herbe *(STH)*	5 755	49
dont : pâturage amélioré	2 968	25
pâturage entretenu	2 496	39
pâturage peu productif	290	7
Jardins familiaux et cultures associées	7	10
Autres cultures	1	4
Jachères et autres terres arables	17	8
Total superficie agricole utilisée	5 898	61

EQUIPEMENT & MATÉRIEL AGRICOLE

	Nbre	Exploitations
Tracteurs	53	40
dont : 2 roues motrices	24	20
4 roues motrices	29	25
dont : supérieur à 50 cv *(2 et 4 roues motrices)*	35	30
Engins à chenille	13	13
Motoculteurs équipés	19	15
Travail et entretien du sol	104	35
Semis, plantation	8	7
Epandage, traitements sanitaires	28	18
Entretien, débroussaillage	134	49
Récolte	8	4
Production d'eau	46	29
Matériel d'irrigation	22	19
Divers	4	3
Installations pour élevages bovins et cervidés	107	39
dont : stock yard et deer yard	45	38
installations de déticage	35	30
Surface irrigable *(ha)*	87	20

CHEPTEL

	Têtes	Exploitations
Bovins	4 428	37
dont : taureau	90	33
vache allaitante	1 975	35
autre bovin	2 363	37
Porcins	106	4
dont : truie	50	4
Ovins	0	0
Caprins	34	1
Equins	240	28
Cervidés	30	1
Volailles	1 273	23
Lapins	5	1
Ruches *(nbre)*	0	0

CARACTÉRISTIQUES SOCIO-ÉCONOMIQUES

	Nbre	%
Faire valoir direct et assimilé	54	88,5
Faire valoir indirect (location)	17	27,9
Faire valoir direct et assimilé *(ha)*	7 991	75,1
Faire valoir indirect (location) *(ha)*	2 647	24,9
Exploitants pour son propre compte	52	85,3
Groupements (GIE, GDPL, groupement de fait …)	3	4,9
Sociétés civiles (SCEA …)	6	9,8
Autres	0	0,0
Encadrement/endettement		
exploitations suivies techniquement	14	23,0
exploitations tenant une comptabilité	33	54,1
exploitations remboursant des prêts	23	37,7
Commercialisation		
aucune vente	15	24,6
moins de la moitié de l'une des productions	1	1,6
au moins la moitié de l'une des productions	33	54,1
la totalité de l'une des productions	12	19,7
Exploitations commercialisant des produits végétaux	47	77,1
Exploitations commercialisant des produits animaux	51	83,6
Pratique des dons et échanges	39	63,9
Autoconsommation seulement	15	24,6
Exploitations ayant une activité touristique	2	3,3
Exploitations pratiquant la pêche, la chasse ou la cueillette	47	77,1
Equipement du siège en eau	61	100,0
sur réseau public	50	82,0
sur réseau privé	11	18,0
Equipement du siège en électricité	54	88,5
sur réseau public	43	70,5
sur réseau privé	11	18,0

POPULATION AGRICOLE

	Nbre	%
Population totale *(estimée au 1er janvier 2003)*	620	
Population agricole familiale	136	21,9
dont : chef d'exploitation et coexploitant	64	10,3
autre membre	72	11,6
	Nbre	**UTA**
Actifs familiaux	108	60
Salariés permanents non familiaux	12	9
dont : salarié travaillant à temps complet	7	7
Main d'œuvre saisonnière occasionnelle et entraide	65	14
Total	185	83

CARACTÉRISTIQUES MOYENNES D'UNE EXPLOITATION

Superficie agricole utilisée *(ha)*	96,7
Superficie agricole entretenue *(ha)*	91,6
Superficie toujours en herbe *(ha)*	94,3
Production végétale (hors STH et fourrages) *(ha)*	1,7
Bovins *(nbre par élevage)*	120
Charge en bovins *(UGB/ha)*	0,52
Porcins *(nbre par élevage)*	27
Puissance moyenne des tracteurs *(cv)*	62,9
Nombre de tracteurs pour 100 ha de surface travaillée	0,95
Age moyen de la population agricole familiale	42,3
Age moyen du chef d'exploitation et coexploitant	53,1
Nombre d'UTA moyen par exploitation	1,37

RÉPARTITION DES EXPLOITATIONS ET DE LA SUPERFICIE AGRICOLE UTILISÉE (SAU)

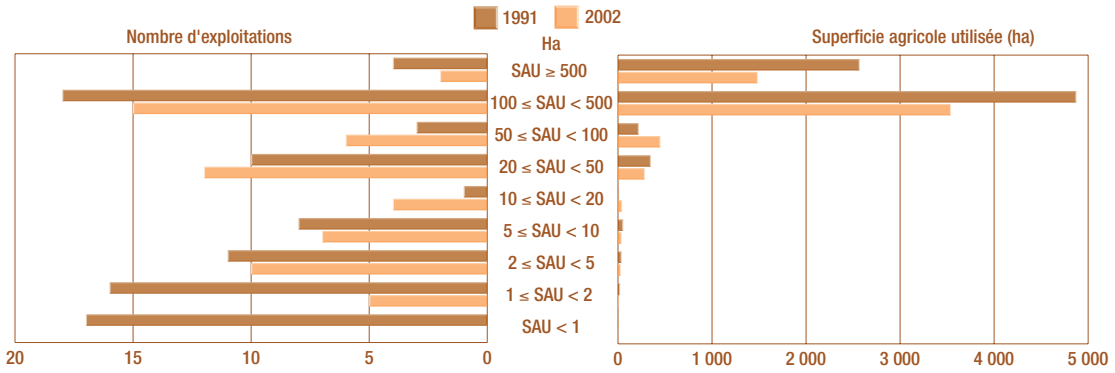

ÉLEVAGE

Évolution des effectifs des cheptels entre 1991 et 2002

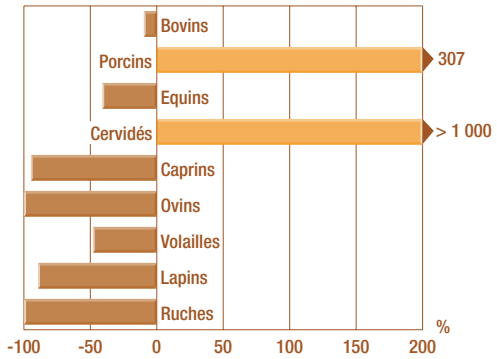

Structure du cheptel bovin en 2002

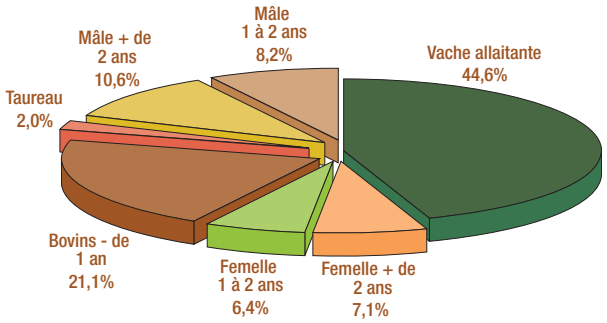

CULTURES

Évolution de la superficie des principales cultures entre 1991 et 2002

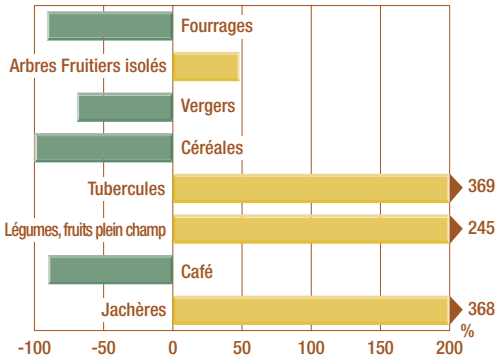

Répartition des productions végétales* en 2002

(1,7% de la SAU)

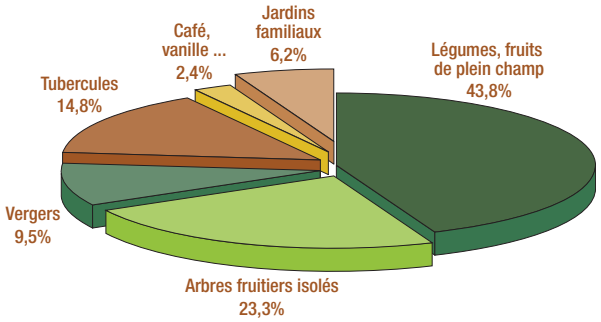

** SAU hors pâturages (97,6%), fourrages (0,4%) et jachères (0,3%)*

STATUT FONCIER ET MODE DE FAIRE-VALOIR

Répartition des statuts fonciers des exploitations et de la superficie totale en 2002

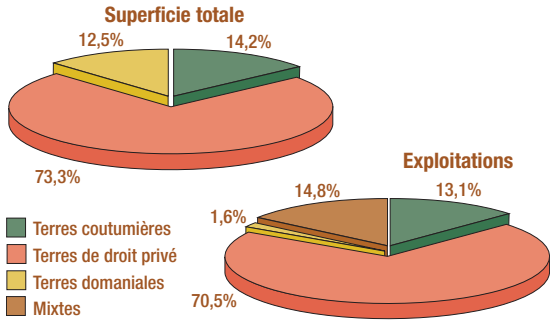

Répartition des modes de faire-valoir sur la superficie totale des exploitations en 2002

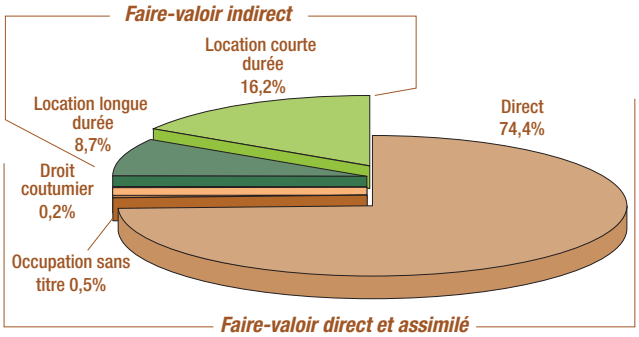

POPULATION AGRICOLE FAMILIALE

Pyramide des âges de la population agricole familiale en 2002

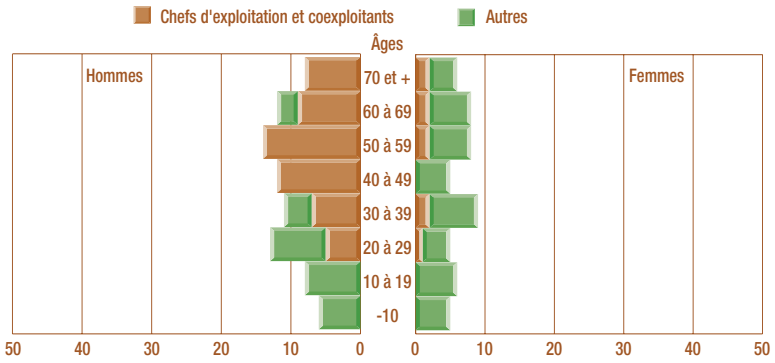

Évolution de la population agricole familiale de 1991 à 2002

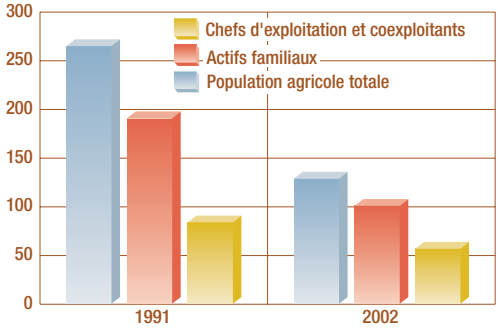

ACTIVITÉ AGRICOLE ET DÉBOUCHÉS DES PRODUITS

Répartition des unités de travail UTA de 1991 à 2002

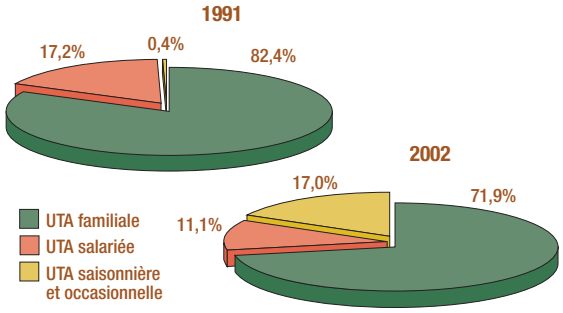

Activité agricole du chef d'exploitation en 2002

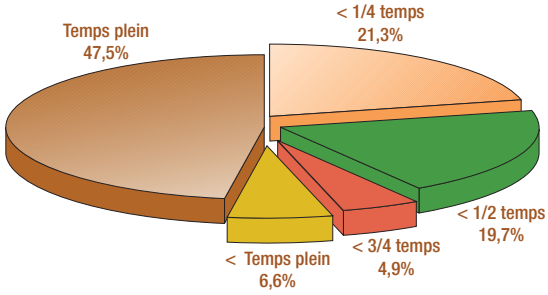

Orientation socio-économique

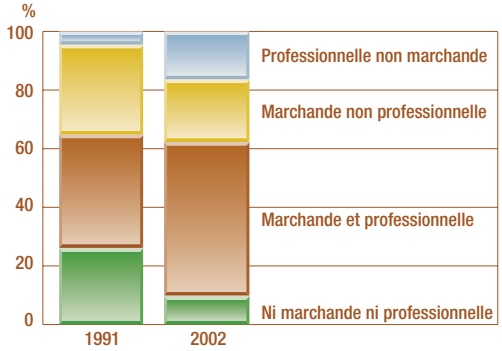

Débouchés des produits agricoles en 2002

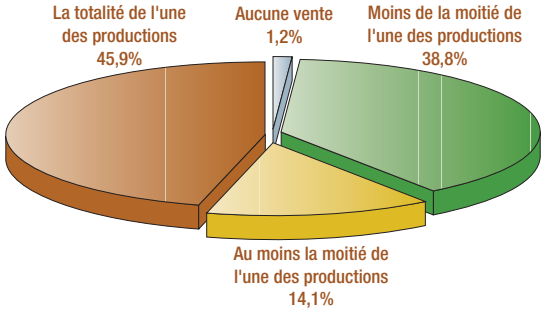

CHIFFRES CLÉS PAR ZONES INFRACOMMUNALES

	1 Table Unio	2 Foniboya	3 Moméa	4 Village Moindou, Téremba
Les exploitations agricoles				
Exploitations agricoles *(nbre)*	9	7	10	35
Superficie totale *(ha)*	13 500	4 500	4 200	9 990
S.A. Utilisée *(ha)*	57	435	2 105	3 301
S.A. Entretenue *(ha)*	38	435	2 092	3 026
Cultures *(ha)*				
Superficie toujours en herbe *(STH)*	33	425	2 067	3 231
Vergers et arbres fruitiers isolés	11	10	3	11
dont vergers	5	2	0	4
Tubercules tropicaux	4	0	2	9
Légumes et fruits de plein champ	2	0	11	33
dont légumes frais	0	0	11	16
La population				
Population agricole familiale *(nbre)*	35	15	24	62
Le cheptel *(nbre de têtes)*				
Bovins	95	133	1 482	2 718
Porcins *(hors porcelets)*	0	0	95	11
Cervidés	0	0	0	30
Volailles	62	274	180	757
Foncier *(ha)*				
Terres coutumières	1 316	0	190	0
Terres de droit privé	7	1 467	2 455	3 872

Superficie Agricole Utilisée

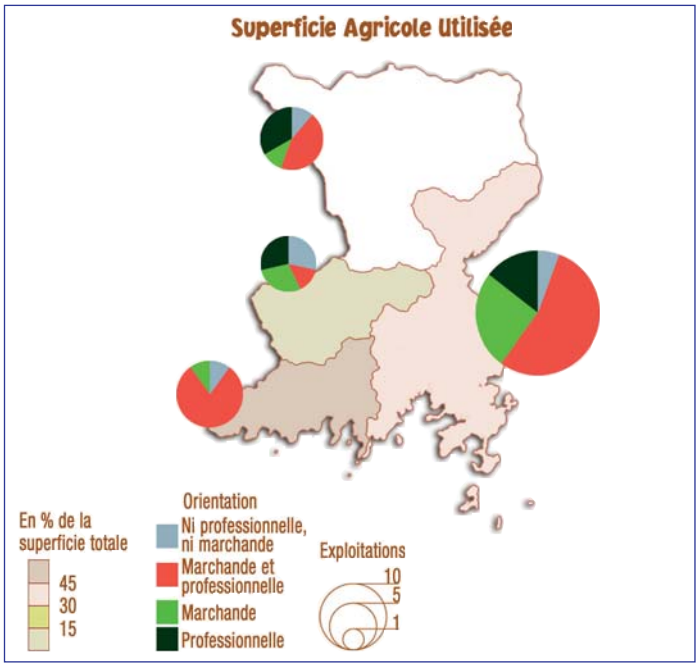

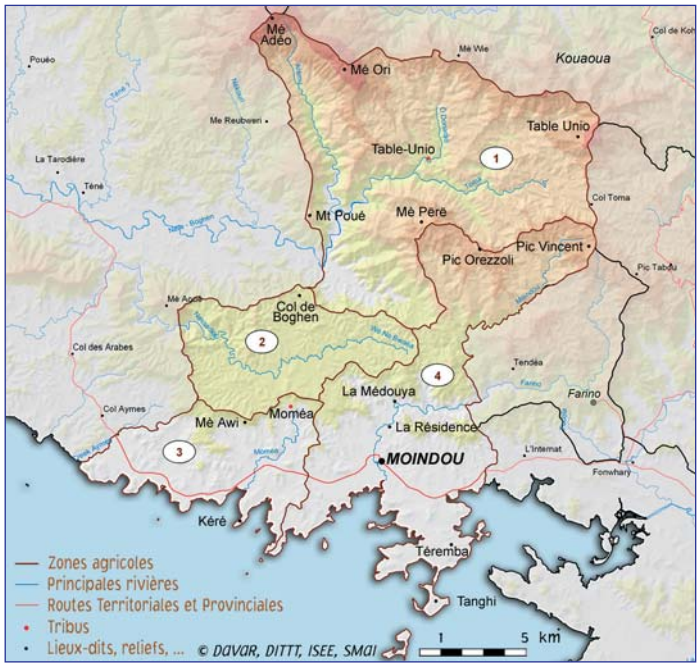

Superficie Agricole Entretenue

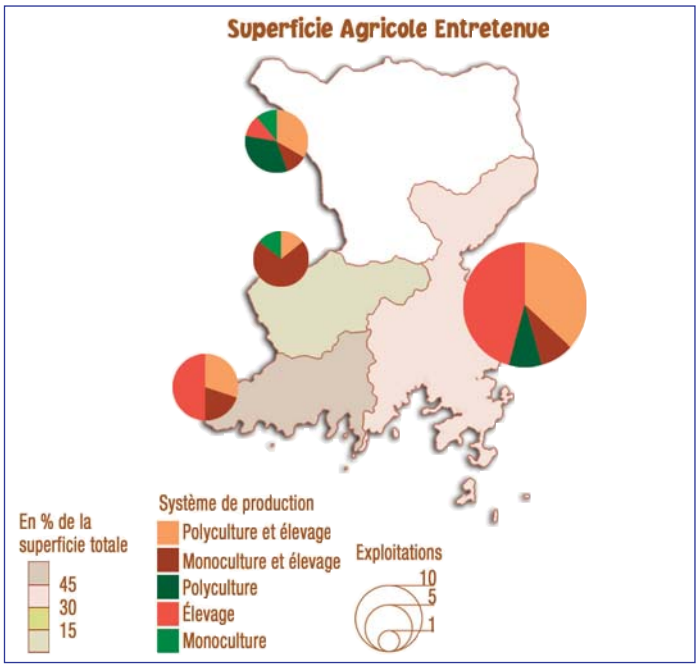

Productions Végétales (hors pâturages, fourrages et jachères)

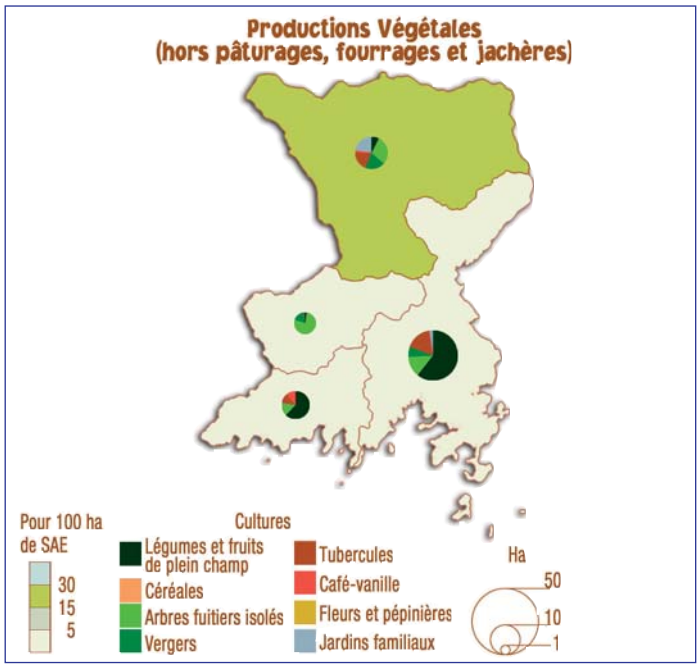

Vergers

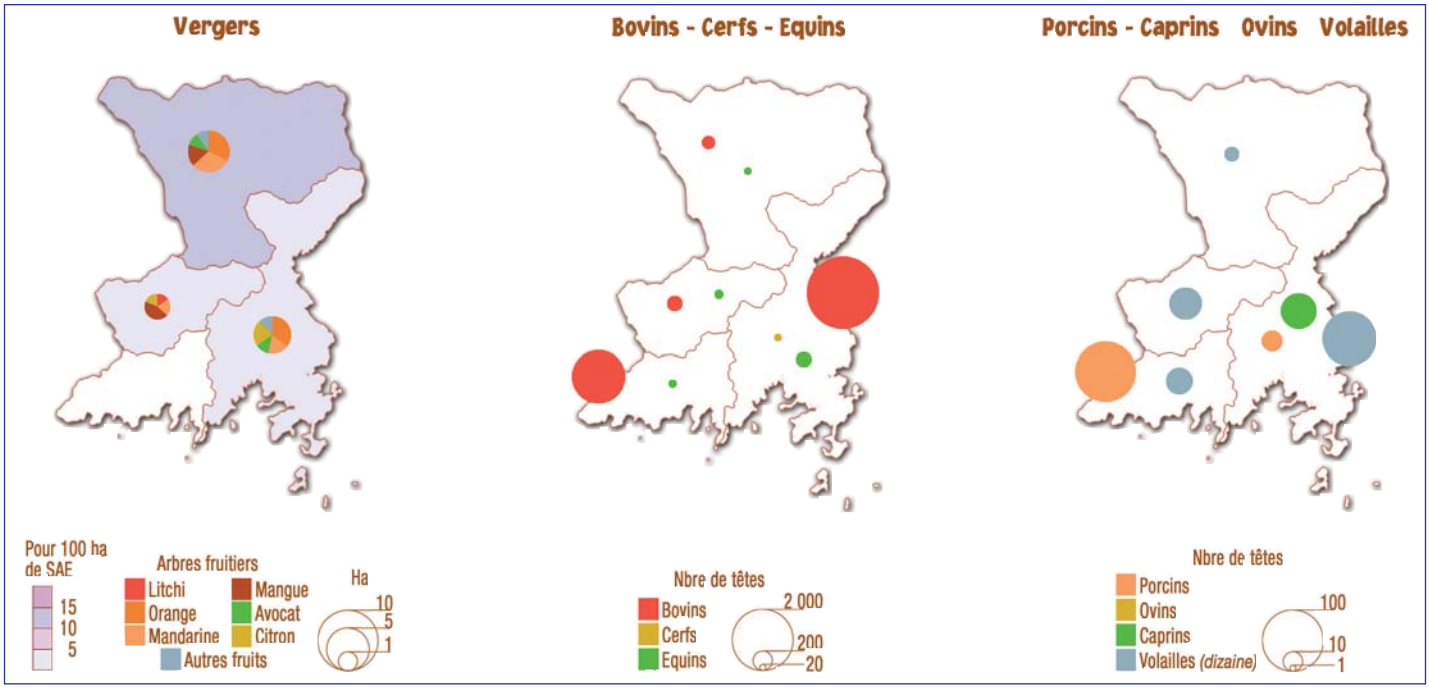

Bovins - Cerfs - Equins

Porcins - Caprins Ovins Volailles

MONT-DORE

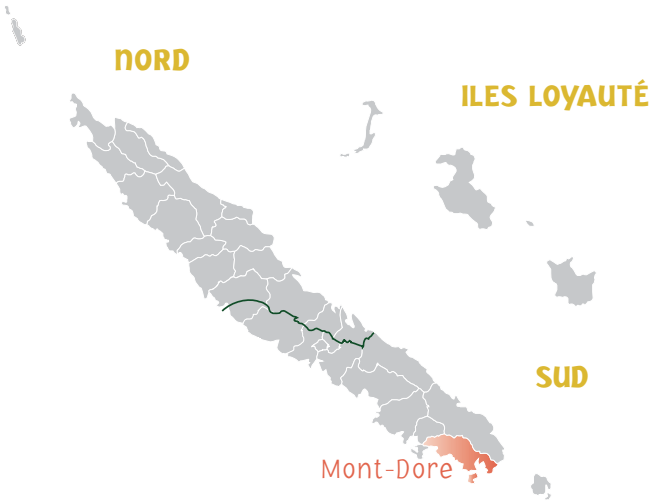

GÉNÉRALITÉS

	Ha	%
Superficie totale	64 300	
dont : superficie agricole totale	1 399	2,2
superficie agricole utilisée *(SAU)*	548	0,9
superficie agricole entretenue *(SAE)*	321	0,5
	Nbre	**%**
Exploitations agricoles	149	100,0
sur terres coutumières uniquement	33	22,1
sur terres privées uniquement	91	61,1
sur terres domaniales uniquement	14	9,4
sur foncier mixte	11	7,4
Exploitations dites marchandes	60	40,3
Exploitations dites professionnelles	93	62,4
Exploitations marchandes et professionnelles	52	34,9
Exploitations ni marchandes ni professionnelles	48	32,2

UTILISATION DU SOL

	Ha	Exploitations
Céréales	0	0
Légumes frais	52	38
Légumes de plein champ	1	3
Tubercules tropicaux	27	64
dont : igname	8	50
taro	4	36
manioc	8	49
patate douce	8	31
Cultures fruitières de plein champ ou semi-permanentes	48	63
dont : ananas	22	34
banane dessert	24	46
banane poingo	0	15
melon et pastèque	ε	4
Cultures fruitières permanentes, vergers	149	66
dont : arbres isolés	51	57
dont : vergers composés de	98	27
avocat	4	5
citron et lime	8	13
litchi	31	19
mandarine	5	4
mangue	11	11
orange	5	9
pamplemousse et pomélo	5	5
pêche	3	3
Café	7	8
Fourrages	0	0
Superficie toujours en herbe *(STH)*	137	9
dont : pâturage amélioré	1	1
pâturage entretenu	6	3
pâturage peu productif	130	5
Jardins familiaux et cultures associées	7	30
Autres cultures	23	86
Jachères et autres terres arables	97	44
Total superficie agricole utilisée	548	149

EQUIPEMENT & MATÉRIEL AGRICOLE

	Nbre	Exploitations
Tracteurs	87	65
dont : 2 roues motrices	24	23
4 roues motrices	63	51
dont : supérieur à 50 cv *(2 et 4 roues motrices)*	24	20
Engins à chenille	5	5
Motoculteurs équipés	44	40
Travail et entretien du sol	133	63
Semis, plantation	9	8
Epandage, traitements sanitaires	53	29
Entretien, débroussaillage	238	93
Récolte	6	3
Production d'eau	76	49
Matériel d'irrigation	4	3
Divers	24	14
Installations pour élevages bovins et cervidés	8	5
dont : stock yard et deer yard	4	4
installations de déticage	3	2
Surface irrigable *(ha)*	410	130

CHEPTEL

	Têtes	Exploitations
Bovins	67	5
dont : taureau	4	3
vache allaitante	16	4
autre bovin	47	5
Porcins	871	31
dont : truie	202	23
Ovins	27	1
Caprins	6	2
Equins	20	8
Cervidés	12	4
Volailles	91 815	45
Lapins	105	10
Ruches *(nbre)*	193	7

CARACTÉRISTIQUES SOCIO-ÉCONOMIQUES

	Nbre	%
Faire valoir direct et assimilé	129	86,6
Faire valoir indirect (location)	30	20,1
Faire valoir direct et assimilé *(ha)*	979	70,0
Faire valoir indirect (location) *(ha)*	420	30,0
Exploitants pour son propre compte	142	95,3
Groupements (GIE, GDPL, groupement de fait …)	0	0,0
Sociétés civiles (SCEA …)	4	2,7
Autres	3	2,0
Encadrement/endettement		
exploitations suivies techniquement	65	43,6
exploitations tenant une comptabilité	45	30,2
exploitations remboursant des prêts	25	16,8
Commercialisation		
aucune vente	35	23,5
moins de la moitié de l'une des productions	16	10,7
au moins la moitié de l'une des productions	60	40,3
la totalité de l'une des productions	38	25,5
Exploitations commercialisant des produits végétaux	142	95,3
Exploitations commercialisant des produits animaux	75	50,3
Pratique des dons et échanges	45	30,2
Autoconsommation seulement	19	12,8
Exploitations ayant une activité touristique	3	2,0
Exploitations pratiquant la pêche, la chasse ou la cueillette	27	18,1
Equipement du siège en eau	142	95,3
sur réseau public	95	63,8
sur réseau privé	47	31,5
Equipement du siège en électricité	119	79,9
sur réseau public	106	71,1
sur réseau privé	13	8,7

POPULATION AGRICOLE

	Nbre	%
Population totale *(estimée au 1er janvier 2003)*	23 120	
Population agricole familiale	506	2,2
dont : chef d'exploitation et coexploitant	166	0,7
autre membre	340	1,5
	Nbre	**UTA**
Actifs familiaux	328	184
Salariés permanents non familiaux	146	136
dont : salarié travaillant à temps complet	129	129
Main d'œuvre saisonnière occasionnelle et entraide	52	9
Total	526	329

CARACTÉRISTIQUES MOYENNES D'UNE EXPLOITATION

Superficie agricole utilisée *(ha)*	3,7
Superficie agricole entretenue *(ha)*	2,2
Superficie toujours en herbe *(ha)*	0,9
Production végétale (hors STH et fourrages) *(ha)*	2,1
Bovins *(nbre par élevage)*	13
Charge en bovins *(UGB/ha)*	0,35
Porcins *(nbre par élevage)*	28
Puissance moyenne des tracteurs *(cv)*	40,4
Nombre de tracteurs pour 100 ha de surface travaillée	27,14
Age moyen de la population agricole familiale	37,5
Age moyen du chef d'exploitation et coexploitant	53,3
Nombre d'UTA moyen par exploitation	2,21

RÉPARTITION DES EXPLOITATIONS ET DE LA SUPERFICIE AGRICOLE UTILISÉE (SAU)

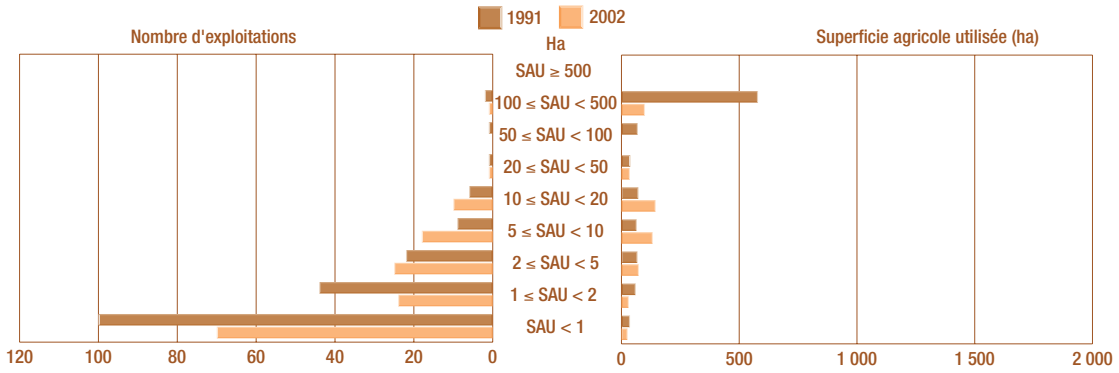

ÉLEVAGE

Évolution des effectifs des cheptels entre 1991 et 2002

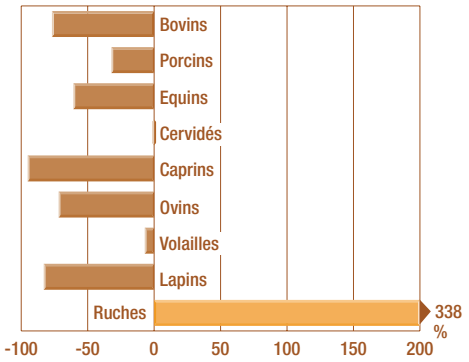

Structure du cheptel bovin en 2002

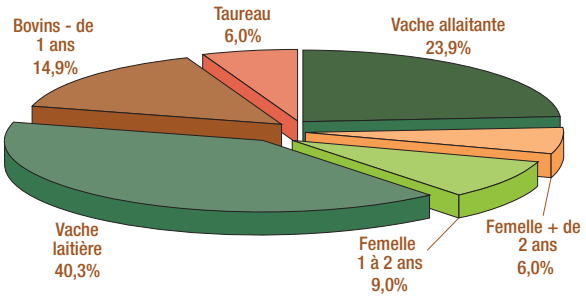

CULTURES

Évolution de la superficie des principales cultures entre 1991 et 2002

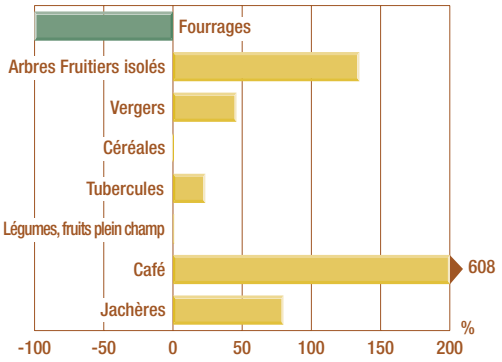

Répartition des productions végétales* en 2002
(2,4% de la SAU)

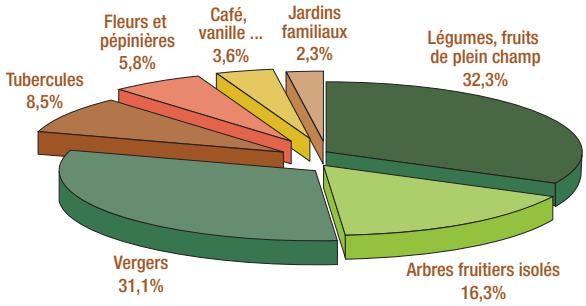

** SAU hors pâturages (96,8%), fourrages (0,5%) et jachères (0,2%)*

STATUT FONCIER ET MODE DE FAIRE-VALOIR

Répartition des statuts fonciers des exploitations et de la superficie totale en 2002

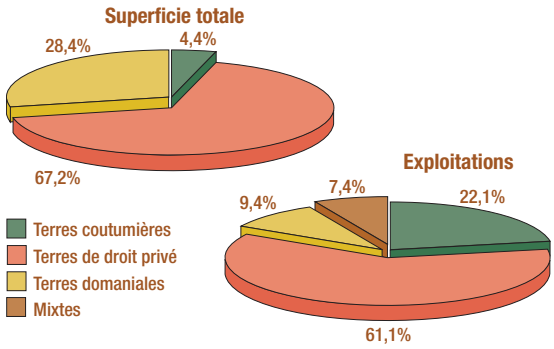

Répartition des modes de faire-valoir sur la superficie totale des exploitations en 2002

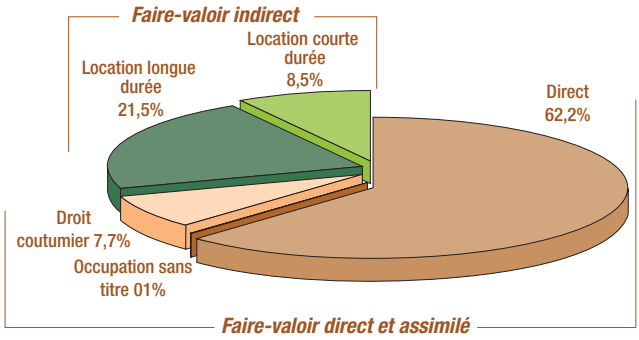

POPULATION AGRICOLE FAMILIALE

Pyramide des âges de la population agricole familiale en 2002

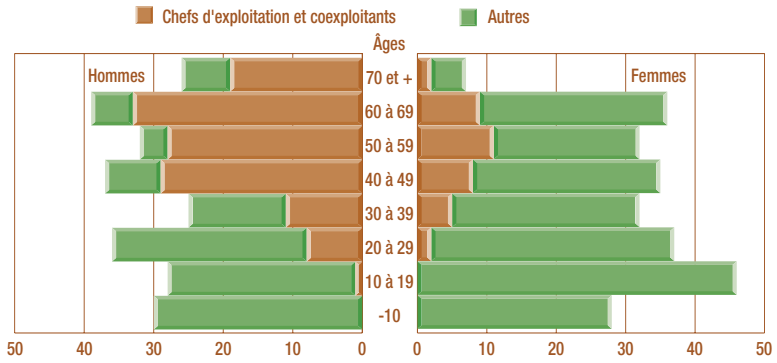

Évolution de la population agricole familiale de 1991 à 2002

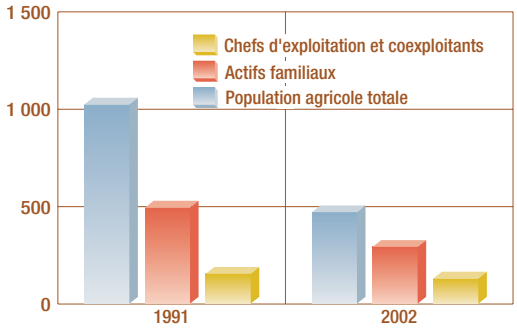

ACTIVITÉ AGRICOLE ET DÉBOUCHÉS DES PRODUITS

Répartition des unités de travail UTA de 1991 à 2002

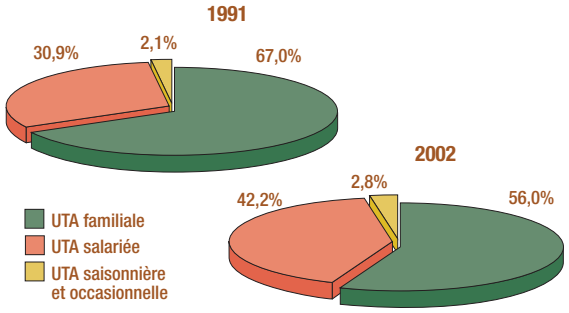

Activité agricole du chef d'exploitation en 2002

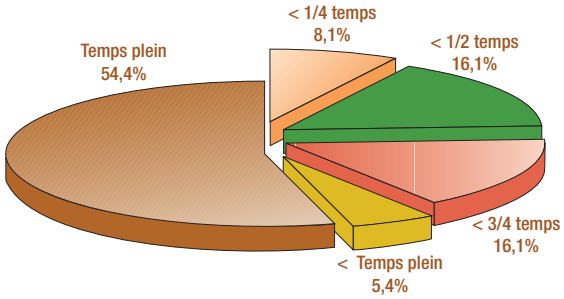

Orientation socio-économique

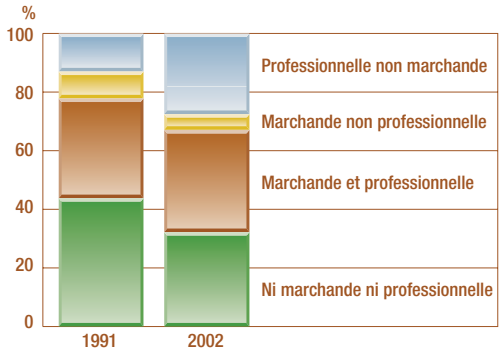

Débouchés des produits agricoles en 2002

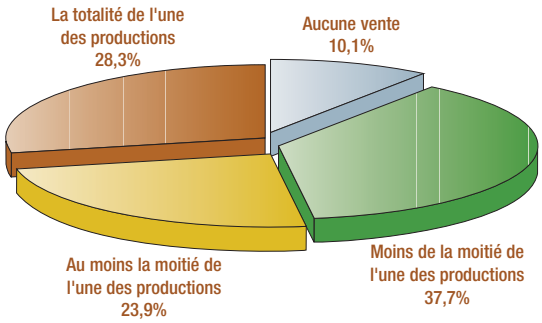

CHIFFRES CLÉS PAR ZONES INFRACOMMUNALES

	1 Yahoué, St Louis	2 La Coulée	3 Plum, V. Dore	4 R. des Pirogues	5 Canal Woodin	6 Ile Ouen
Les exploitations agricoles						
Exploitations agricoles *(nbre)*	58	52	27	3	3	6
Superficie totale *(ha)*	5 200	9 350	4 300	18 850	22 650	3 950
S.A. Utilisée *(ha)*	155	270	74	36	7	5
S.A. Entretenue *(ha)*	42	199	49	22	3	4
Cultures *(ha)*						
Superficie toujours en herbe *(STH)*	109	8	21	0	0	0
Vergers et arbres fruitiers isolés	12	95	27	12	1	2
dont vergers	2	79	8	9	0	0
Tubercules tropicaux	8	11	7	0	0	1
Légumes et fruits de plein champ	12	72	7	10	0	1
dont légumes frais	7	38	7	0	0	0
La population						
Population agricole familiale *(nbre)*	220	168	83	6	7	22
Le cheptel *(nbre de têtes)*						
Bovins	45	8	14	0	0	0
Porcins *(hors porcelets)*	95	719	12	1	2	42
Cervidés	9	2	0	0	0	1
Volailles	31 231	16 991	43 316	37	240	0
Foncier *(ha)*						
Terres coutumières	55	1	0	0	0	6
Terres de droit privé	209	427	127	128	49	0

Superficie Agricole Utilisée

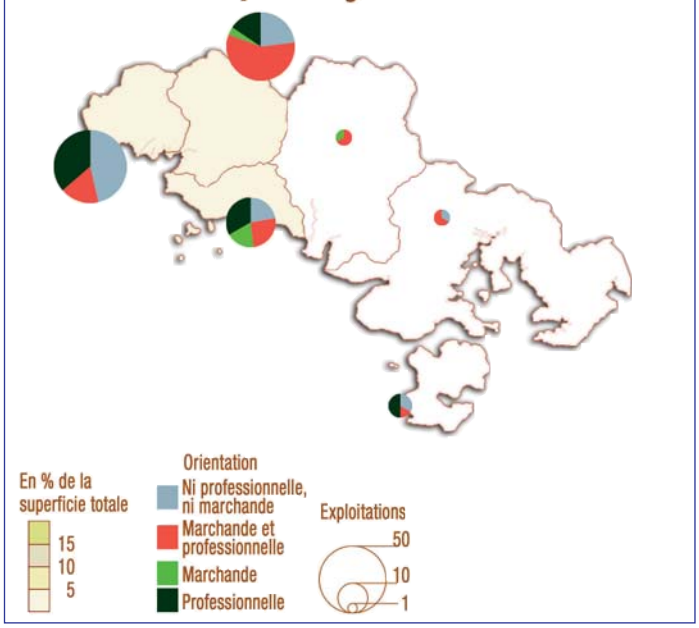

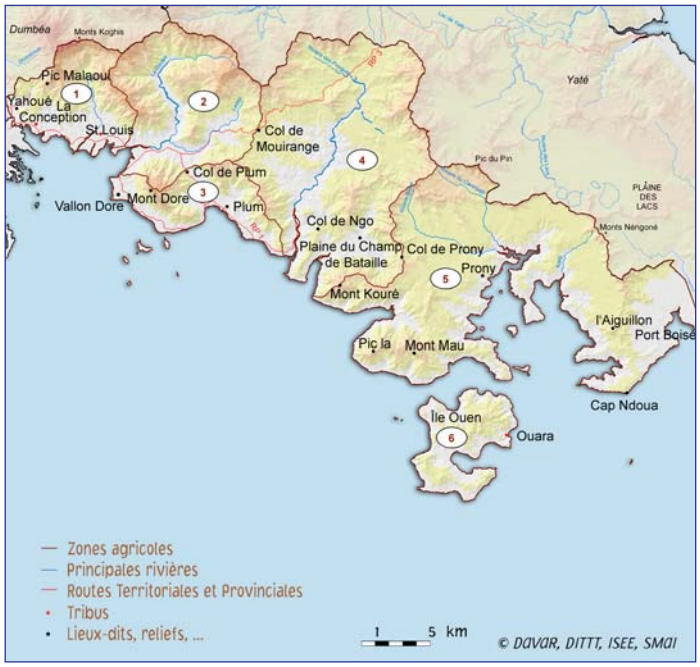

Superficie Agricole Entretenue

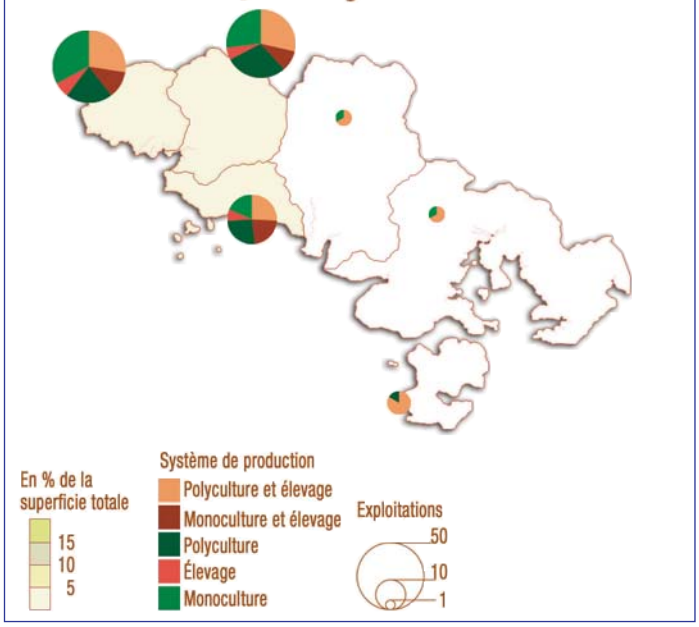

Productions Végétales

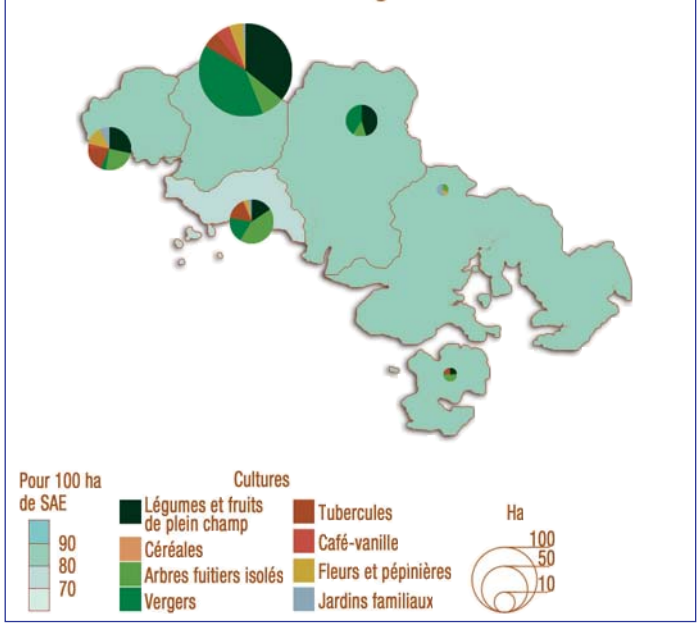

Vergers

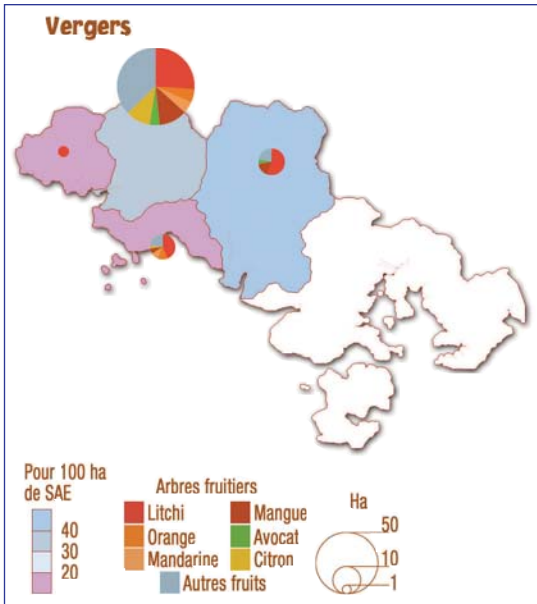

Bovins Cerfs - Equins

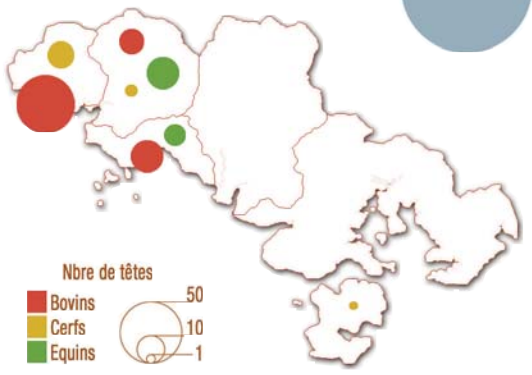

Porcins - Caprins - Ovins - Volailles

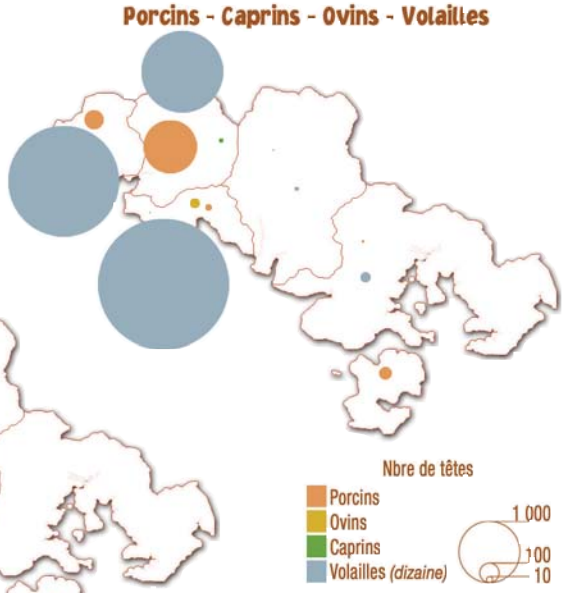

NOUMÉA

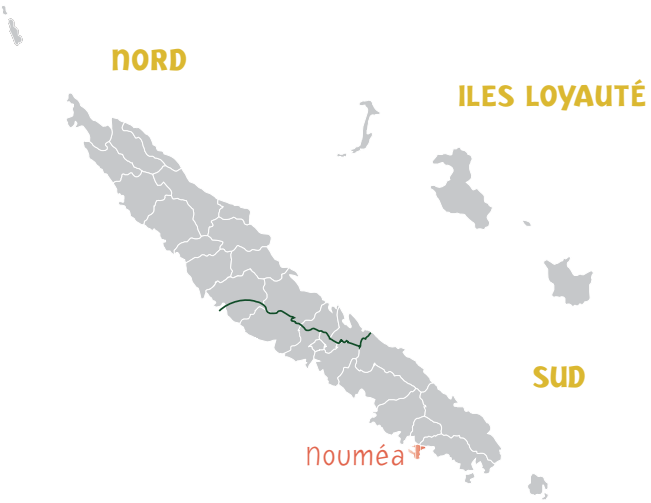

GÉNÉRALITÉS

	Ha	%
Superficie totale	4 570	
dont : superficie agricole totale	87	1,9
superficie agricole utilisée *(SAU)*	33	0,7
superficie agricole entretenue *(SAE)*	14	0,3
	Nbre	**%**
Exploitations agricoles	13	100,0
sur terres coutumières uniquement	0	0,0
sur terres privées uniquement	11	84,6
sur terres domaniales uniquement	1	7,7
sur foncier mixte	1	7,7
Exploitations dites marchandes	0	0,0
Exploitations dites professionnelles	6	46,2
Exploitations marchandes et professionnelles	0	0,0
Exploitations ni marchandes ni professionnelles	7	53,8

UTILISATION DU SOL

	Ha	Exploitations
Céréales	0	0
Légumes frais	1	2
Légumes de plein champ	0	0
Tubercules tropicaux	ε	1
dont : igname	ε	1
taro	ε	1
manioc	ε	1
patate douce	ε	1
Cultures fruitières de plein champ ou semi-permanentes	1	2
dont : ananas	ε	1
banane dessert	1	1
banane poingo	0	0
melon et pastèque	ε	1
Cultures fruitières permanentes, vergers	2	1
dont : arbres isolés	2	1
dont : vergers composés de	0	0
avocat	0	0
citron et lime	0	0
litchi	0	0
mandarine	0	0
mangue	0	0
orange	0	0
pamplemousse et pomélo	0	0
pêche	0	0
Café	0	0
Fourrages	0	0
Superficie toujours en herbe *(STH)*	0	0
dont : pâturage amélioré	0	0
pâturage entretenu	0	0
pâturage peu productif	0	0
Jardins familiaux et cultures associées	0	0
Autres cultures	11	7
Jachères et autres terres arables	18	2
Total superficie agricole utilisée	33	13

EQUIPEMENT & MATÉRIEL AGRICOLE

	Nbre	Exploitations
Tracteurs	4	4
dont : 2 roues motrices	1	1
4 roues motrices	3	3
dont : supérieur à 50 cv *(2 et 4 roues motrices)*	1	1
Engins à chenille	1	1
Motoculteurs équipés	1	1
Travail et entretien du sol	4	2
Semis, plantation	0	0
Epandage, traitements sanitaires	4	4
Entretien, débroussaillage	13	5
Récolte	0	0
Production d'eau	2	1
Matériel d'irrigation	0	0
Divers	8	2
Installations pour élevages bovins et cervidés	0	0
dont : stock yard et deer yard	0	0
installations de déticage	0	0
Surface irrigable *(ha)*	6	9

CHEPTEL

	Têtes	Exploitations
Bovins	0	0
dont : taureau	0	0
vache allaitante	0	0
autre bovin	0	0
Porcins	0	0
dont : truie	0	0
Ovins	0	0
Caprins	0	0
Equins	0	0
Cervidés	0	0
Volailles	0	0
Lapins	0	0
Ruches *(nbre)*	151	4

CARACTÉRISTIQUES SOCIO-ÉCONOMIQUES

	Nbre	%
Faire valoir direct et assimilé	9	69,2
Faire valoir indirect (location)	5	38,5
Faire valoir direct et assimilé *(ha)*	81	93,0
Faire valoir indirect (location) *(ha)*	6	7,1
Exploitants pour son propre compte	8	61,5
Groupements (GIE, GDPL, groupement de fait …)	0	0,0
Sociétés civiles (SCEA …)	3	23,1
Autres	2	15,4
Encadrement/endettement		
exploitations suivies techniquement	5	38,5
exploitations tenant une comptabilité	8	61,5
exploitations remboursant des prêts	2	15,4
Commercialisation		
aucune vente	3	23,1
moins de la moitié de l'une des productions	0	0,0
au moins la moitié de l'une des productions	4	30,8
la totalité de l'une des productions	6	46,2
Exploitations commercialisant des produits végétaux	11	84,6
Exploitations commercialisant des produits animaux	4	30,8
Pratique des dons et échanges	0	0,0
Autoconsommation seulement	3	23,1
Exploitations ayant une activité touristique	0	0,0
Exploitations pratiquant la pêche, la chasse ou la cueillette	0	0,0
Equipement du siège en eau	13	100,0
sur réseau public	13	100,0
sur réseau privé	0	0,0
Equipement du siège en électricité	11	84,6
sur réseau public	11	84,6
sur réseau privé	0	0,0

POPULATION AGRICOLE

	Nbre	%
Population totale *(estimée au 1er janvier 2003)*	84 420	
Population agricole familiale	29	0,0
dont : chef d'exploitation et coexploitant	14	0,0
autre membre	15	0,0
	Nbre	**UTA**
Actifs familiaux	19	11
Salariés permanents non familiaux	50	47
dont : salarié travaillant à temps complet	46	46
Main d'œuvre saisonnière occasionnelle et entraide	4	0
Total	73	58

CARACTÉRISTIQUES MOYENNES D'UNE EXPLOITATION

Superficie agricole utilisée *(ha)*	2,6
Superficie agricole entretenue *(ha)*	1,1
Superficie toujours en herbe *(ha)*	0,0
Production végétale (hors STH et fourrages) *(ha)*	1,1
Bovins *(nbre par élevage)*	0
Charge en bovins *(UGB/ha)*	0,00
Porcins *(nbre par élevage)*	0
Puissance moyenne des tracteurs *(cv)*	58,3
Nombre de tracteurs pour 100 ha de surface travaillée	28,63
Age moyen de la population agricole familiale	39,6
Age moyen du chef d'exploitation et coexploitant	50,7
Nombre d'UTA moyen par exploitation	4,49

RÉPARTITION DES EXPLOITATIONS ET DE LA SUPERFICIE AGRICOLE UTILISÉE (SAU)

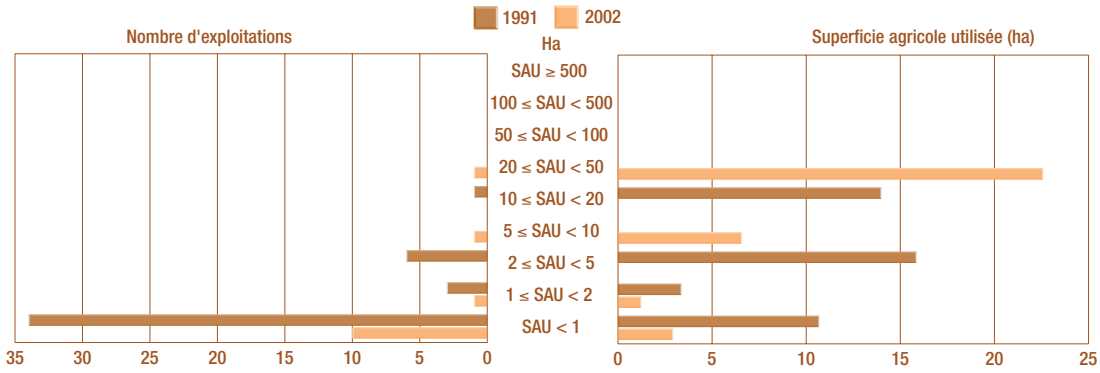

ÉLEVAGE

Évolution des effectifs des cheptels entre 1991 et 2002

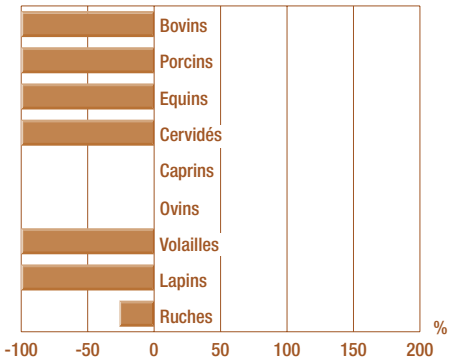

Structure du cheptel bovin en 2002

Pas de bovins à Nouméa

CULTURES

Évolution de la superficie des principales cultures entre 1991 et 2002

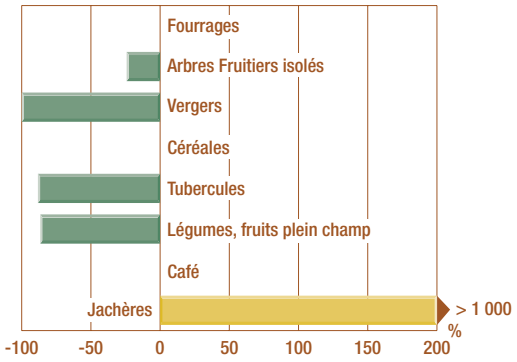

Répartition des productions végétales* en 2002

(45,5% de la SAU)

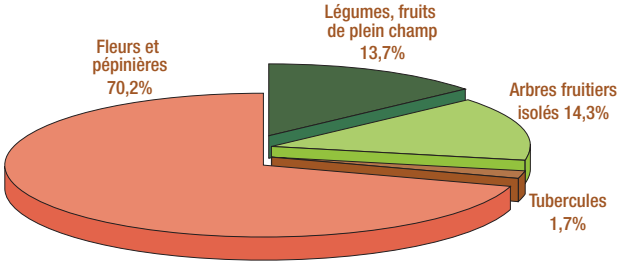

** SAU hors pâturages, fourrages et jachères (54,5%)*

STATUT FONCIER ET MODE DE FAIRE-VALOIR

Répartition des statuts fonciers des exploitations et de la superficie totale en 2002

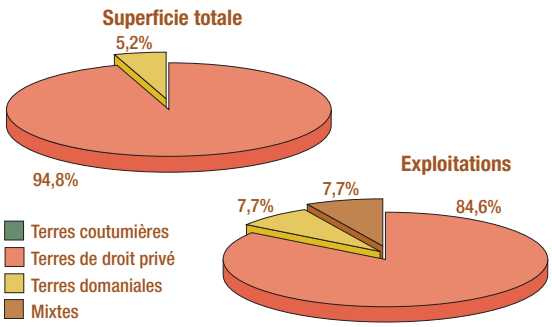

Répartition des modes de faire-valoir sur la superficie totale des exploitations en 2002

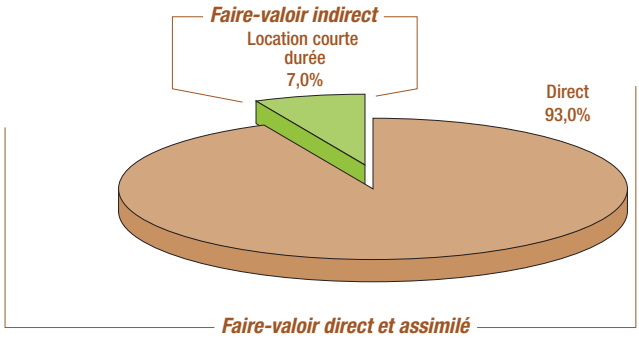

POPULATION AGRICOLE FAMILIALE

Pyramide des âges de la population agricole familiale en 2002

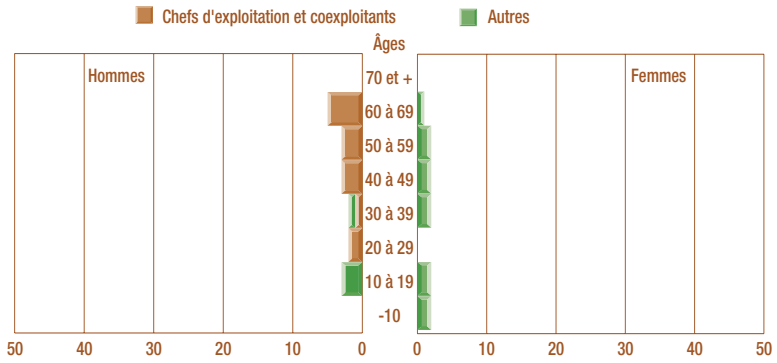

Évolution de la population agricole familiale de 1991 à 2002

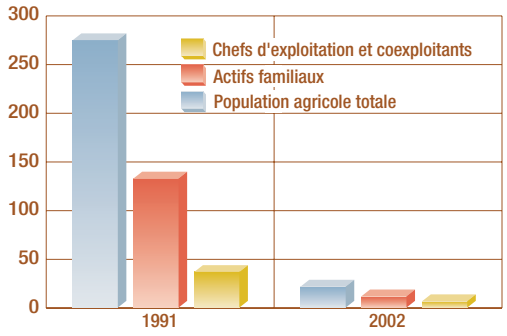

ACTIVITÉ AGRICOLE ET DÉBOUCHÉS DES PRODUITS

Répartition des unités de travail UTA de 1991 à 2002

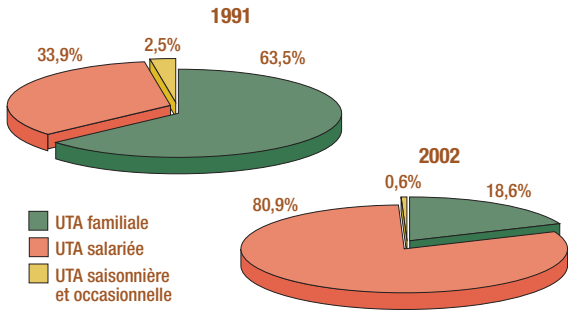

Activité agricole du chef d'exploitation en 2002

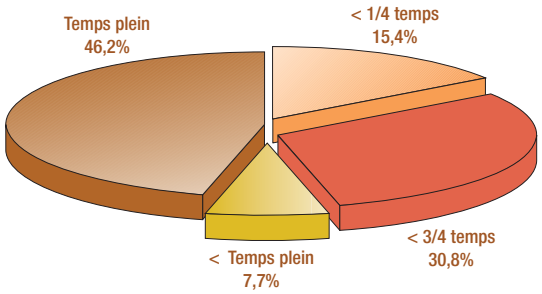

Orientation socio-économique

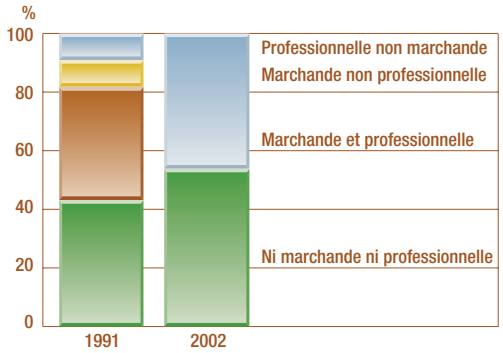

Débouchés des produits agricoles en 2002

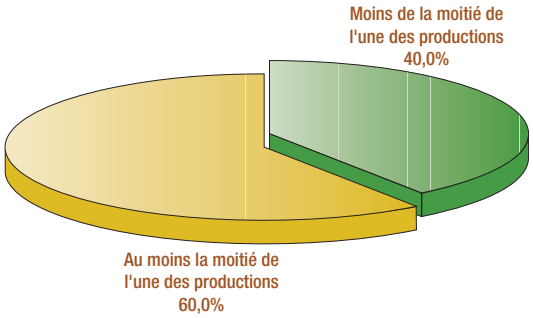

CHIFFRES CLÉS PAR ZONES INFRACOMMUNALES

	1 Nouméa
Les exploitations agricoles	
Exploitations agricoles *(nbre)*	13
Superficie totale *(ha)*	4 570
S.A. Utilisée *(ha)*	33
S.A. Entretenue *(ha)*	14
Cultures *(ha)*	
Superficie toujours en herbe *(STH)*	0
Vergers et arbres fruitiers isolés	2
dont vergers	0
Tubercules tropicaux	0
Légumes et fruits de plein champ	2
dont légumes frais	1
La population	
Population agricole familiale *(nbre)*	29
Le cheptel *(nbre de têtes)*	
Bovins	0
Porcins *(hors porcelets)*	0
Cervidés	0
Volailles	0
Foncier *(ha)*	
Terres coutumières	0
Terres de droit privé	83

Superficie Agricole Utilisée

En % de la superficie totale: 15, 10, 5

Orientation
- Ni professionnelle, ni marchande
- Marchande et professionnelle
- Marchande
- Professionnelle

Exploitations: 10, 5, 1

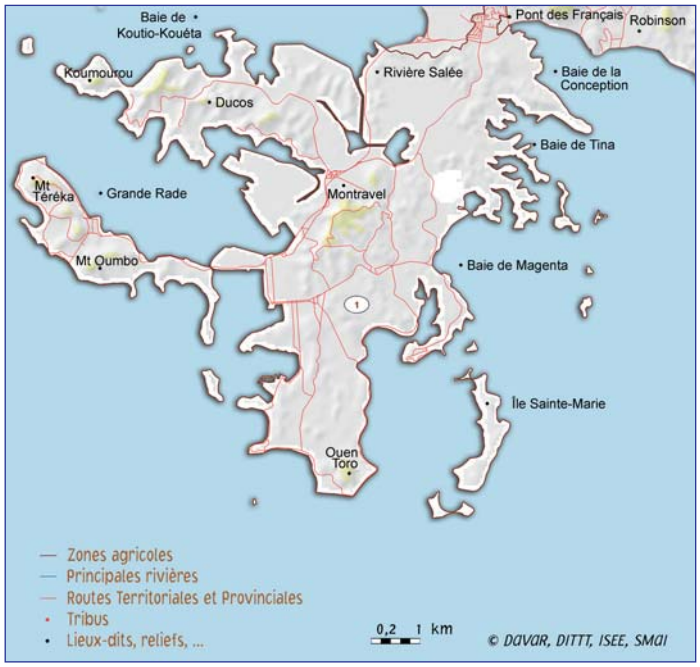

Superficie Agricole Entretenue

En % de la superficie totale: 15, 10, 5

Système de production
- Polyculture et élevage
- Monoculture et élevage
- Polyculture
- Élevage
- Monoculture

Exploitations: 10, 5, 1

Productions Végétales

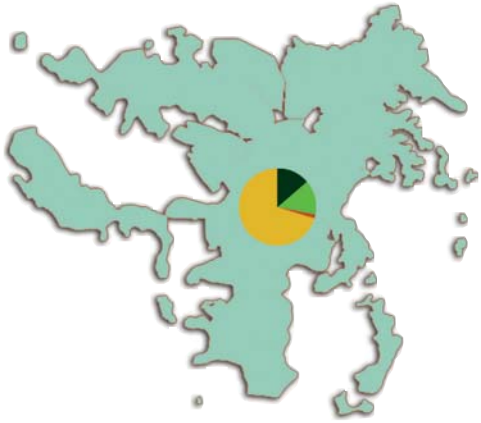

Pour 100 ha de SAE: 90, 80, 70

Cultures
- Légumes et fruits de plein champ
- Céréales
- Arbres fuitiers isolés
- Vergers
- Tubercules
- Café-vanille
- Fleurs et pépinières
- Jardins familiaux

Ha: 10, 5, 1

Vergers

Pour 100 ha de SAE: 15, 10, 5

Arbres fruitiers
- Litchi
- Orange
- Mandarine
- Mangue
- Avocat
- Citron
- Autres fruits

Ha: 10, 5, 1

Bovins - Cerfs - Equins

Nbre de têtes
- Bovins
- Cerfs
- Equins

2 000, 200, 20

Porcins Caprins Ovins - Volailles

Nbre de têtes
- Porcins
- Ovins
- Caprins
- Volailles *(dizaine)*

2 000, 200, 20

Païta

Généralités

	Ha	%
Superficie totale	69 970	
dont : superficie agricole totale	23 428	33,5
superficie agricole utilisée *(SAU)*	19 410	27,7
superficie agricole entretenue *(SAE)*	9 800	14,0
	Nbre	**%**
Exploitations agricoles	177	100,0
sur terres coutumières uniquement	16	9,0
sur terres privées uniquement	147	83,1
sur terres domaniales uniquement	8	4,5
sur foncier mixte	6	3,4
Exploitations dites marchandes	95	53,7
Exploitations dites professionnelles	120	67,8
Exploitations marchandes et professionnelles	77	43,5
Exploitations ni marchandes ni professionnelles	39	22,0

Utilisation du sol

	Ha	Exploitations
Céréales	147	3
Légumes frais	49	23
Légumes de plein champ	0	0
Tubercules tropicaux	10	26
dont : igname	5	20
taro	4	17
manioc	2	22
patate douce	2	6
Cultures fruitières de plein champ ou semi-permanentes	23	51
dont : ananas	18	18
banane dessert	4	37
banane poingo	2	11
melon et pastèque	25	8
Cultures fruitières permanentes, vergers	163	74
dont : arbres isolés	130	68
dont : vergers composés de	33	18
avocat	0	0
citron et lime	2	4
litchi	6	9
mandarine	4	7
mangue	7	7
orange	3	6
pamplemousse et pomélo	3	2
pêche	6	2
Café	14	6
Fourrages	238	20
Superficie toujours en herbe *(STH)*	18 345	87
dont : pâturage amélioré	4 746	54
pâturage entretenu	4 364	63
pâturage peu productif	9 235	28
Jardins familiaux et cultures associées	7	39
Autres cultures	40	51
Jachères et autres terres arables	374	22
Total superficie agricole utilisée	19 410	177

Equipement & matériel agricole

	Nbre	Exploitations
Tracteurs	178	110
dont : 2 roues motrices	51	43
4 roues motrices	127	82
dont : supérieur à 50 cv *(2 et 4 roues motrices)*	112	67
Engins à chenille	35	30
Motoculteurs équipés	46	44
Travail et entretien du sol	261	93
Semis, plantation	26	20
Epandage, traitements sanitaires	90	59
Entretien, débroussaillage	513	160
Récolte	53	19
Production d'eau	187	100
Matériel d'irrigation	82	16
Divers	67	33
Installations pour élevages bovins et cervidés	178	63
dont : stock yard et deer yard	65	59
installations de déticage	55	49
Surface irrigable *(ha)*	789	112

Cheptel

	Têtes	Exploitations
Bovins	9 880	61
dont : taureau	290	50
vache allaitante	3 063	42
autre bovin	6 527	58
Porcins	5 595	26
dont : truie	588	13
Ovins	390	6
Caprins	785	12
Equins	691	62
Cervidés	136	11
Volailles	56 772	76
Lapins	4 772	22
Ruches *(nbre)*	201	20

Caractéristiques socio-économiques

	Nbre	%
Faire valoir direct et assimilé	157	88,7
Faire valoir indirect (location)	31	17,5
Faire valoir direct et assimilé *(ha)*	19 070	81,4
Faire valoir indirect (location) *(ha)*	4 359	18,6
Exploitants pour son propre compte	131	74,0
Groupements (GIE, GDPL, groupement de fait …)	0	0,0
Sociétés civiles (SCEA …)	40	22,6
Autres	6	3,4
Encadrement/endettement		
exploitations suivies techniquement	79	44,6
exploitations tenant une comptabilité	79	44,6
exploitations remboursant des prêts	72	40,7
Commercialisation		
aucune vente	49	27,7
moins de la moitié de l'une des productions	17	9,6
au moins la moitié de l'une des productions	24	13,6
la totalité de l'une des productions	87	49,2
Exploitations commercialisant des produits végétaux	131	74,0
Exploitations commercialisant des produits animaux	136	76,8
Pratique des dons et échanges	18	10,2
Autoconsommation seulement	41	23,2
Exploitations ayant une activité touristique	6	3,4
Exploitations pratiquant la pêche, la chasse ou la cueillette	66	37,3
Equipement du siège en eau	177	100,0
sur réseau public	116	65,5
sur réseau privé	61	34,5
Equipement du siège en électricité	163	92,1
sur réseau public	150	84,8
sur réseau privé	13	7,3

Population agricole

	Nbre	%
Population totale *(estimée au 1er janvier 2003)*	8 910	
Population agricole familiale	571	6,4
dont : chef d'exploitation et coexploitant	203	2,3
autre membre	368	4,1
	Nbre	**UTA**
Actifs familiaux	385	176
Salariés permanents non familiaux	171	158
dont : salarié travaillant à temps complet	147	147
Main d'œuvre saisonnière occasionnelle et entraide	120	26
Total	676	360

Caractéristiques moyennes d'une exploitation

Superficie agricole utilisée *(ha)*	109,7
Superficie agricole entretenue *(ha)*	55,4
Superficie toujours en herbe *(ha)*	103,6
Production végétale (hors STH et fourrages) *(ha)*	2,6
Bovins *(nbre par élevage)*	162
Charge en bovins *(UGB/ha)*	0,36
Porcins *(nbre par élevage)*	215
Puissance moyenne des tracteurs *(cv)*	59,7
Nombre de tracteurs pour 100 ha de surface travaillée	1,82
Age moyen de la population agricole familiale	36,9
Age moyen du chef d'exploitation et coexploitant	52,1
Nombre d'UTA moyen par exploitation	2,03

RÉPARTITION DES EXPLOITATIONS ET DE LA SUPERFICIE AGRICOLE UTILISÉE (SAU)

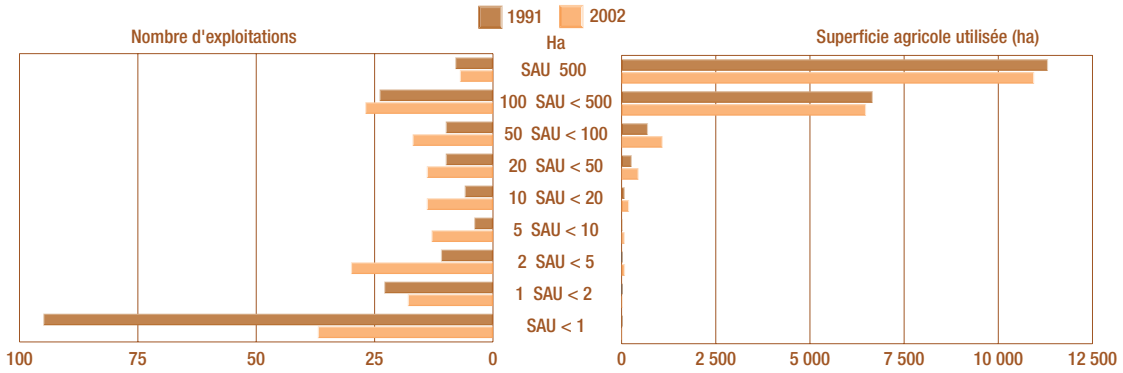

ÉLEVAGE

Évolution des effectifs des cheptels entre 1991 et 2002

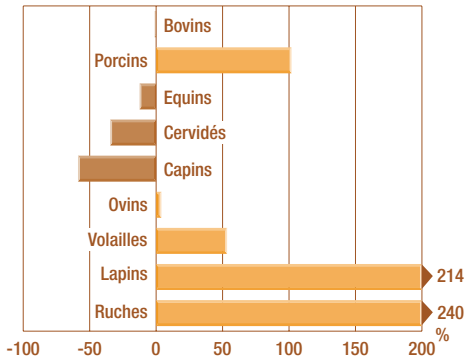

Structure du cheptel bovin en 2002

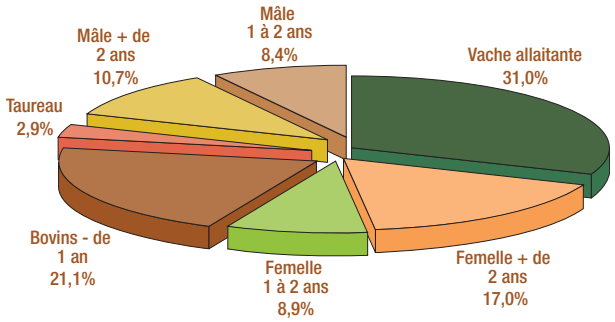

CULTURES

Évolution de la superficie des principales cultures entre 1991 et 2002

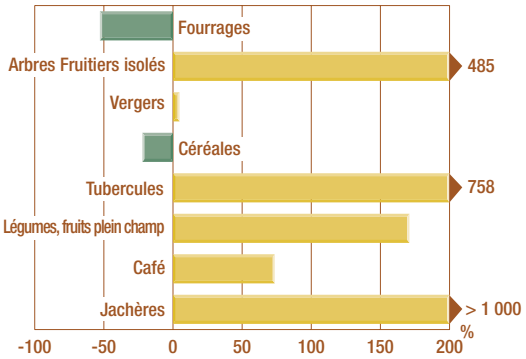

Répartition des productions végétales* en 2002

(2,4% de la SAU)

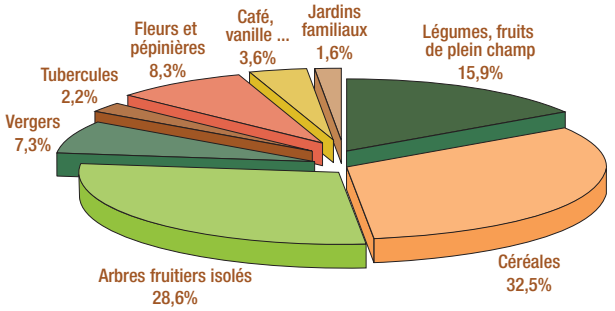

** SAU hors pâturages (94,5%), fourrages (1,2%) et jachères (1,9%)*

STATUT FONCIER ET MODE DE FAIRE-VALOIR

Répartition des statuts fonciers des exploitations et de la superficie totale en 2002

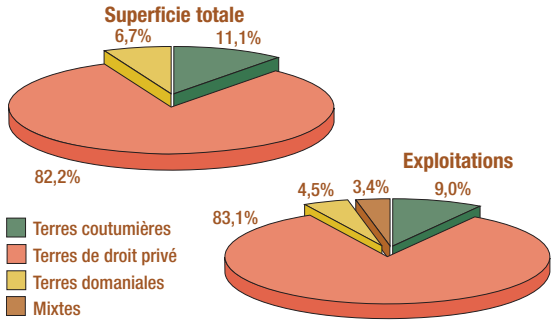

Répartition des modes de faire-valoir sur la superficie totale des exploitations en 2002

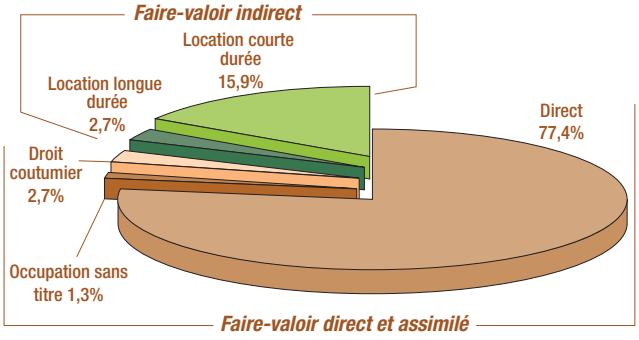

POPULATION AGRICOLE FAMILIALE

Pyramide des âges de la population agricole familiale en 2002

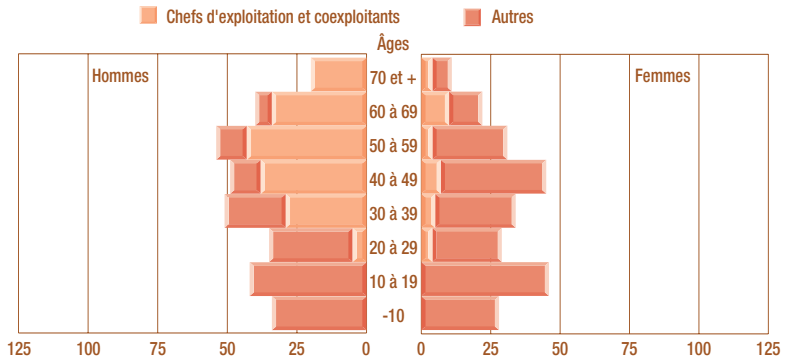

Évolution de la population agricole familiale de 1991 à 2002

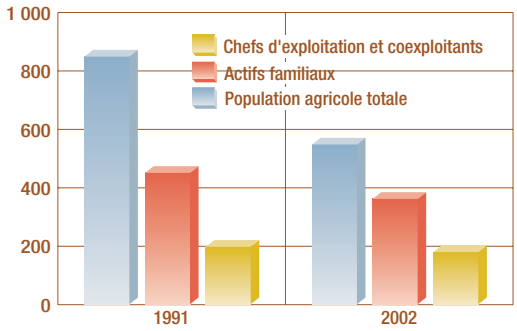

ACTIVITÉ AGRICOLE ET DÉBOUCHÉS DES PRODUITS

Répartition des unités de travail UTA de 1991 à 2002

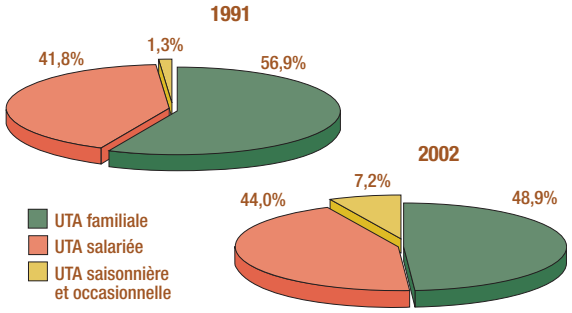

Activité agricole du chef d'exploitation en 2002

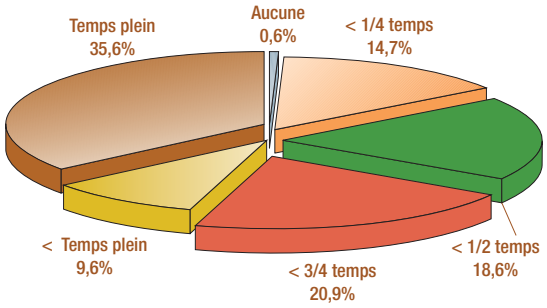

Orientation socio-économique

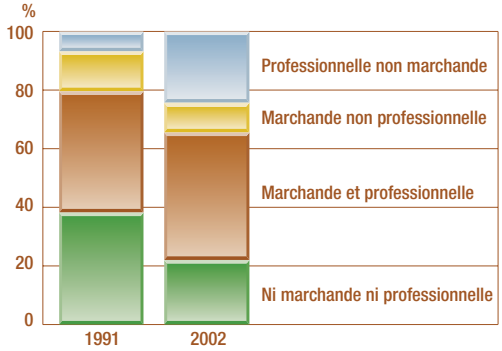

Débouchés des produits agricoles en 2002

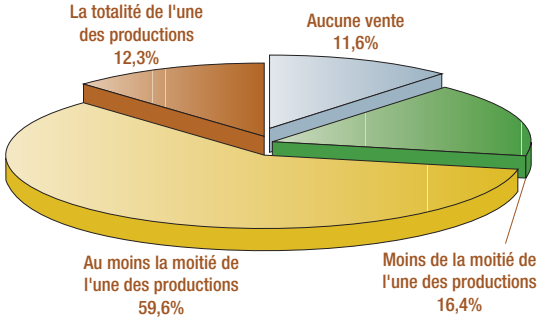

CHIFFRES CLÉS PAR ZONES INFRACOMMUNALES

	1 Humbolt	2 Tontouta	3 La Tamoa	4 N'dé, Karikaté	5 Port Laguerre, Gadji
Les exploitations agricoles					
Exploitations agricoles *(nbre)*	0	7	51	15	104
Superficie totale *(ha)*	18 500	14 700	13 700	9 770	13 300
S.A. Utilisée *(ha)*	0	2 993	4 351	8 014	4 052
S.A. Entretenue *(ha)*	0	2 145	2 680	2 018	2 957
Cultures *(ha)*					
Superficie toujours en herbe *(STH)*	0	2 836	3 719	7 943	3 847
Vergers et arbres fruitiers isolés	0	50	49	7	57
dont vergers	0	4	17	1	12
Tubercules tropicaux	0	0	3	1	6
Légumes et fruits de plein champ	0	0	39	3	30
dont légumes frais	0	0	27	0	22
La population					
Population agricole familiale *(nbre)*	0	29	195	62	285
Le cheptel *(nbre de têtes)*					
Bovins	0	959	1 536	4 855	2 530
Porcins *(hors porcelets)*	0	0	149	6	5 440
Cervidés	0	0	7	0	129
Volailles	0	384	40 883	489	15 016
Foncier *(ha)*					
Terres coutumières	0	0	749	1 430	417
Terres de droit privé	0	3 430	4 669	6 610	4 549

Superficie Agricole Utilisée

En % de la superficie totale: 45, 30, 15

Orientation: Ni professionnelle, ni marchande; Marchande et professionnelle; Marchande; Professionnelle

Exploitations: 100, 50, 10

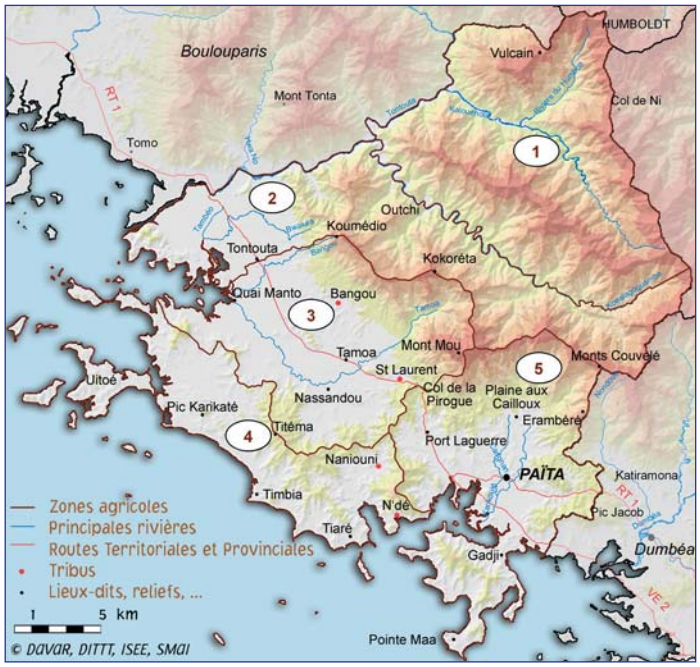

Superficie Agricole Entretenue

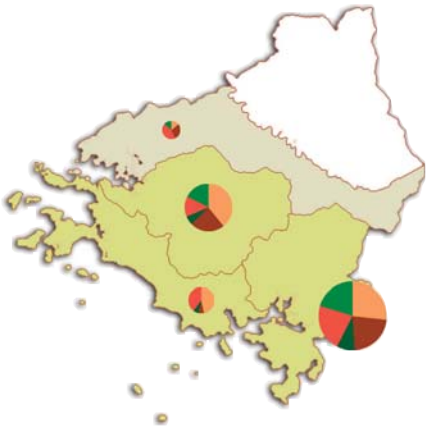

En % de la superficie totale: 15, 10, 5

Système de production: Polyculture et élevage; Monoculture et élevage; Polyculture; Élevage; Monoculture

Exploitations: 100, 50, 10

Productions Végétales (hors pâturages, fourrages et jachères)

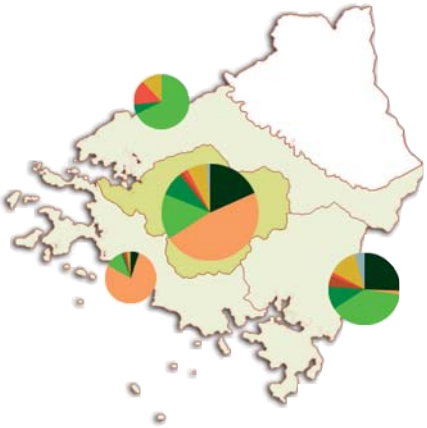

Pour 100 ha de SAE: 15, 10, 5

Cultures: Légumes et fruits de plein champ; Céréales; Arbres fuitiers isolés; Vergers; Tubercules; Café-vanille; Fleurs et pépinières; Jardins familiaux

Ha: 100, 50, 10

Vergers

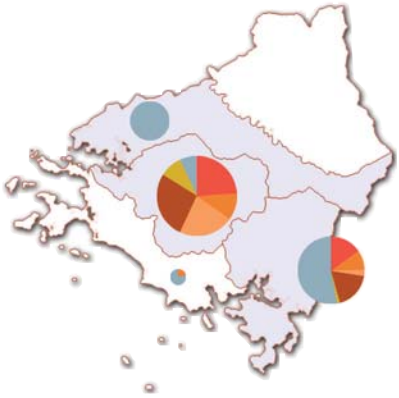

Pour 100 ha de SAE: 15, 10, 5

Arbres fruitiers: Litchi; Orange; Mandarine; Mangue; Avocat; Citron; Autres fruits

Ha: 10, 5, 1

Bovins Cerfs - Equins

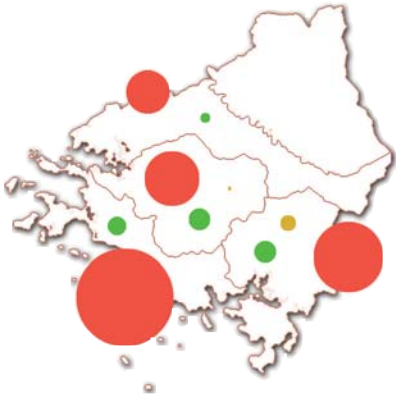

Nbre de têtes: Bovins; Cerfs; Equins

2 000, 200, 20

Porcins - Caprins - Ovins - Volailles

Nbre de têtes: Porcins; Ovins; Caprins; Volailles *(dizaine)*

2 000, 200, 20

Poya

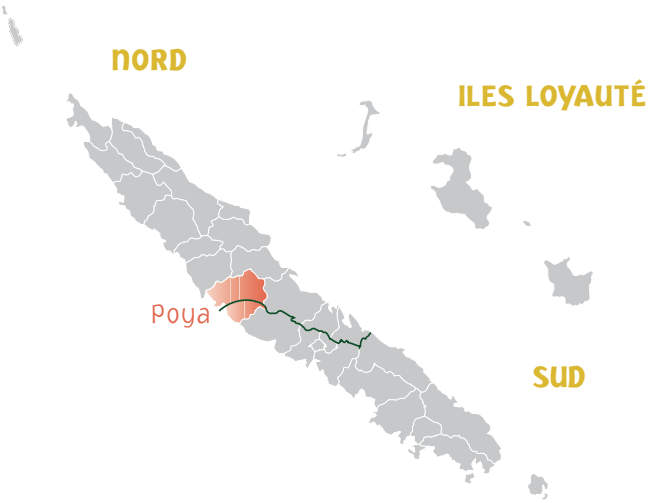

Généralités

	Ha	%
Superficie totale	84 580	
dont : superficie agricole totale	24 495	29,0
superficie agricole utilisée *(SAU)*	20 956	24,8
superficie agricole entretenue *(SAE)*	12 015	14,2
	Nbre	**%**
Exploitations agricoles	117	100,0
sur terres coutumières uniquement	56	47,9
sur terres privées uniquement	50	42,7
sur terres domaniales uniquement	0	0,0
sur foncier mixte	11	9,4
Exploitations dites marchandes	77	65,8
Exploitations dites professionnelles	45	38,5
Exploitations marchandes et professionnelles	42	35,9
Exploitations ni marchandes ni professionnelles	37	31,6

Utilisation du sol

	Ha	Exploitations
Céréales	0	0
Légumes frais	3	4
Légumes de plein champ	36	9
Tubercules tropicaux	5	63
dont : igname	2	59
taro	1	48
manioc	1	55
patate douce	2	16
Cultures fruitières de plein champ ou semi-permanentes	9	67
dont : ananas	0	33
banane dessert	3	59
banane poingo	1	49
melon et pastèque	1	1
Cultures fruitières permanentes, vergers	12	13
dont : arbres isolés	7	10
dont : vergers composés de	5	5
avocat	2	1
citron et lime	0	0
litchi	2	1
mandarine	1	3
mangue	ε	2
orange	1	3
pamplemousse et pomélo	0	0
pêche	0	0
Café	21	5
Fourrages	100	9
Superficie toujours en herbe *(STH)*	20 728	76
dont : pâturage amélioré	3 201	42
pâturage entretenu	8 609	50
pâturage peu productif	8 917	51
Jardins familiaux et cultures associées	19	32
Autres cultures	1	4
Jachères et autres terres arables	23	5
Total superficie agricole utilisée	20 956	117

Equipement & matériel agricole

	Nbre	Exploitations
Tracteurs	76	60
dont : 2 roues motrices	27	25
4 roues motrices	49	44
dont : supérieur à 50 cv *(2 et 4 roues motrices)*	57	47
Engins à chenille	26	22
Motoculteurs équipés	15	14
Travail et entretien du sol	122	50
Semis, plantation	21	19
Epandage, traitements sanitaires	41	30
Entretien, débroussaillage	208	77
Récolte	14	12
Production d'eau	102	64
Matériel d'irrigation	152	20
Divers	13	6
Installations pour élevages bovins et cervidés	694	38
dont : stock yard et deer yard	147	69
installations de déticage	85	69
Surface irrigable *(ha)*	37	33

Cheptel

	Têtes	Exploitations
Bovins	7 071	66
dont : taureau	136	59
vache allaitante	3 230	65
autre bovin	3 705	63
Porcins	233	25
dont : truie	115	21
Ovins	138	3
Caprins	259	3
Equins	355	59
Cervidés	4 243	9
Volailles	1 629	53
Lapins	54	3
Ruches *(nbre)*	4	3

Caractéristiques socio-économiques

	Nbre	%
Faire valoir direct et assimilé	117	100,0
Faire valoir indirect (location)	10	8,6
Faire valoir direct et assimilé *(ha)*	22 766	92,9
Faire valoir indirect (location) *(ha)*	1 729	7,1
Exploitants pour son propre compte	107	91,5
Groupements (GIE, GDPL, groupement de fait …)	5	4,3
Sociétés civiles (SCEA …)	5	4,3
Autres	0	0,0
Encadrement/endettement		
exploitations suivies techniquement	58	49,6
exploitations tenant une comptabilité	22	18,8
exploitations remboursant des prêts	48	41,0
Commercialisation		
aucune vente	19	16,2
moins de la moitié de l'une des productions	7	6,0
au moins la moitié de l'une des productions	17	14,5
la totalité de l'une des productions	74	63,3
Exploitations commercialisant des produits végétaux	110	94,0
Exploitations commercialisant des produits animaux	97	82,9
Pratique des dons et échanges	29	24,8
Autoconsommation seulement	13	11,1
Exploitations ayant une activité touristique	7	6,0
Exploitations pratiquant la pêche, la chasse ou la cueillette	109	93,2
Equipement du siège en eau	117	100,0
sur réseau public	56	47,9
sur réseau privé	61	52,1
Equipement du siège en électricité	93	79,5
sur réseau public	50	42,7
sur réseau privé	43	36,8

Population agricole

	Nbre	%
Population totale *(estimée au 1er janvier 2003)*	2 910	
Population agricole familiale	409	14,1
dont : chef d'exploitation et coexploitant	139	4,8
autre membre	270	9,3
	Nbre	**UTA**
Actifs familiaux	242	79
Salariés permanents non familiaux	43	29
dont : salarié travaillant à temps complet	24	24
Main d'œuvre saisonnière occasionnelle et entraide	44	2
Total	329	110

Caractéristiques moyennes d'une exploitation

Superficie agricole utilisée *(ha)*	179,1
Superficie agricole entretenue *(ha)*	102,7
Superficie toujours en herbe *(ha)*	177,2
Production végétale (hors STH et fourrages) *(ha)*	0,9
Bovins *(nbre par élevage)*	107
Charge en bovins *(UGB/ha)*	0,23
Porcins *(nbre par élevage)*	9
Puissance moyenne des tracteurs *(cv)*	68,1
Nombre de tracteurs pour 100 ha de surface travaillée	0,63
Age moyen de la population agricole familiale	34,8
Age moyen du chef d'exploitation et coexploitant	51,1
Nombre d'UTA moyen par exploitation	0,94

RÉPARTITION DES EXPLOITATIONS ET DE LA SUPERFICIE AGRICOLE UTILISÉE (SAU)

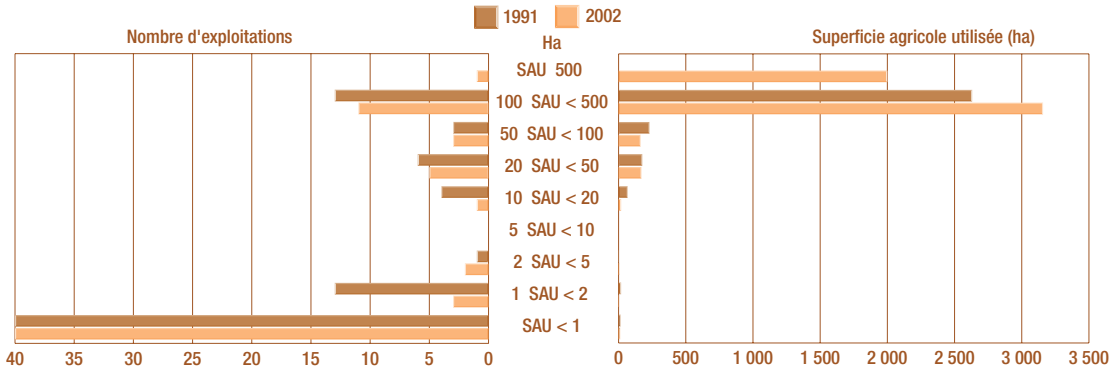

ÉLEVAGE

Évolution des effectifs des cheptels entre 1991 et 2002

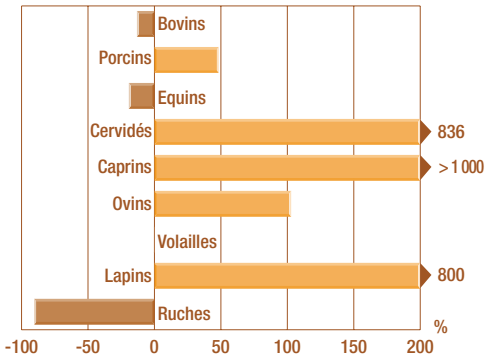

Structure du cheptel bovin en 2002

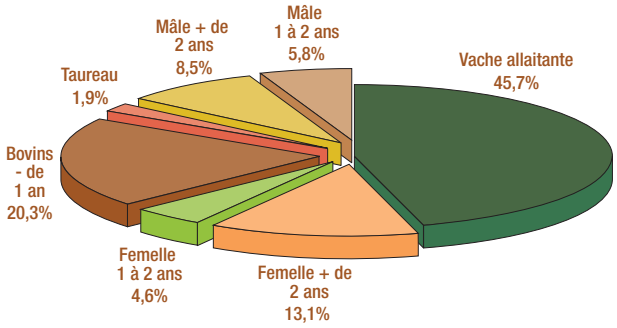

CULTURES

Évolution de la superficie des principales cultures entre 1991 et 2002

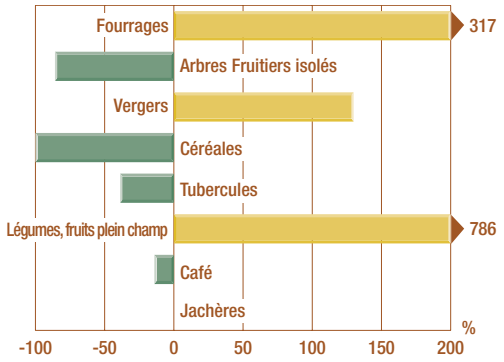

Répartition des productions végétales* en 2002
(0,5% de la SAU)

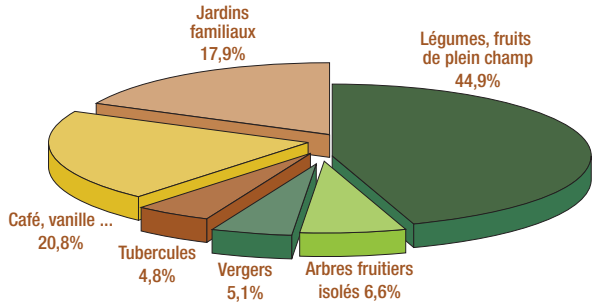

** SAU hors pâturages (98,9%), fourrages (0,5%) et jachères (0,1%)*

STATUT FONCIER ET MODE DE FAIRE-VALOIR

Répartition des statuts fonciers des exploitations et de la superficie totale en 2002

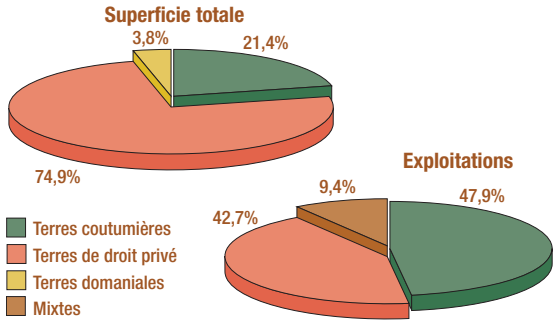

Répartition des modes de faire-valoir sur la superficie totale des exploitations en 2002



POPULATION AGRICOLE FAMILIALE

Pyramide des âges de la population agricole familiale en 2002

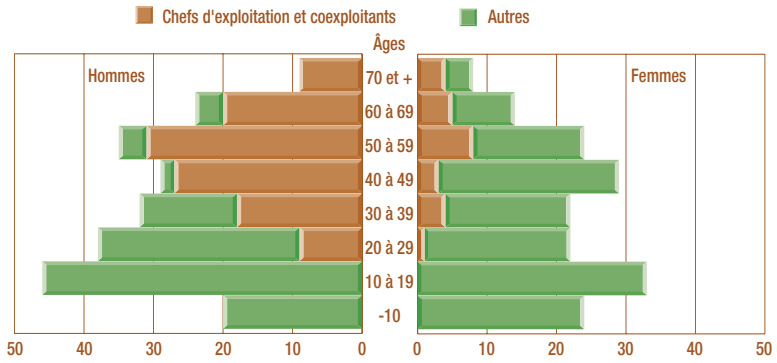

Évolution de la population agricole familiale de 1991 à 2002

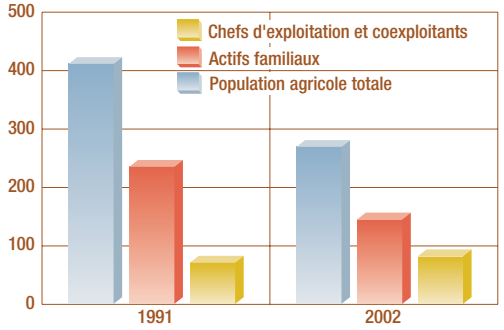

ACTIVITÉ AGRICOLE ET DÉBOUCHÉS DES PRODUITS

Répartition des unités de travail UTA de 1991 à 2002

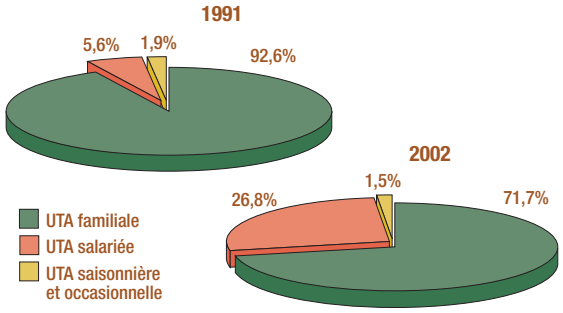

Activité agricole du chef d'exploitation en 2002

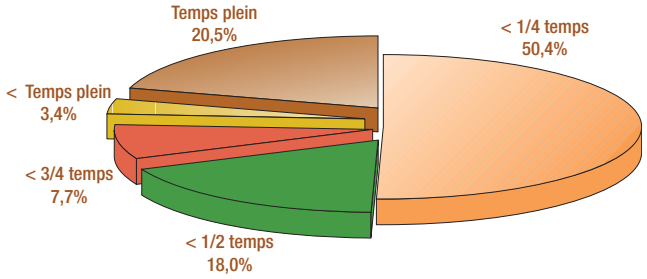

Orientation socio-économique

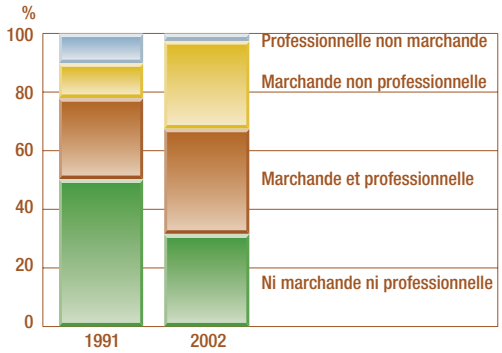

Débouchés des produits agricoles en 2002

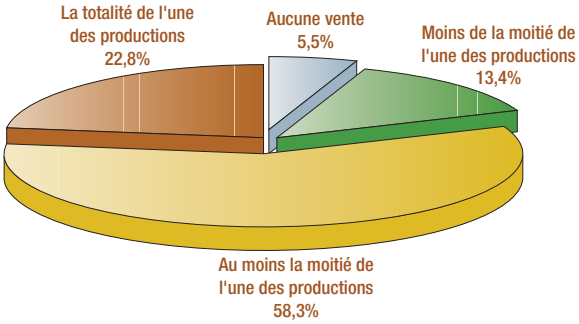

CHIFFRES CLÉS PAR ZONES INFRACOMMUNALES

	1 Népoui, Basse Poya	2 Gohapin, Nékliaï	3 Ouendji	4 Moindah, Creek Amik	5 Beaupré
Les exploitations agricoles					
Exploitations agricoles *(nbre)*	14	32	27	21	23
Superficie totale *(ha)*	19 400	20 760	16 700	15 520	12 200
S.A. Utilisée *(ha)*	4 728	3 183	2 123	6 274	4 648
S.A. Entretenue *(ha)*	2 547	1 351	936	4 505	2 677
Cultures *(ha)*					
Superficie toujours en herbe *(STH)*	4 716	3 166	2 110	6 209	4 527
Vergers et arbres fruitiers isolés	2	4	4	0	2
dont vergers	0	3	1	0	2
Tubercules tropicaux	0	2	1	0	2
Légumes et fruits de plein champ	1	1	1	1	44
dont légumes frais	1	0	0	0	2
La population					
Population agricole familiale *(nbre)*	62	135	102	52	58
Le cheptel *(nbre de têtes)*					
Bovins	1 661	745	1 062	2 689	914
Porcins *(hors porcelets)*	158	15	7	35	18
Cervidés	122	0	0	2 397	1 724
Volailles	190	156	144	762	377
Foncier *(ha)*					
Terres coutumières	3	3 442	1 542	252	0
Terres de droit privé	4 867	0	719	8 205	4 547

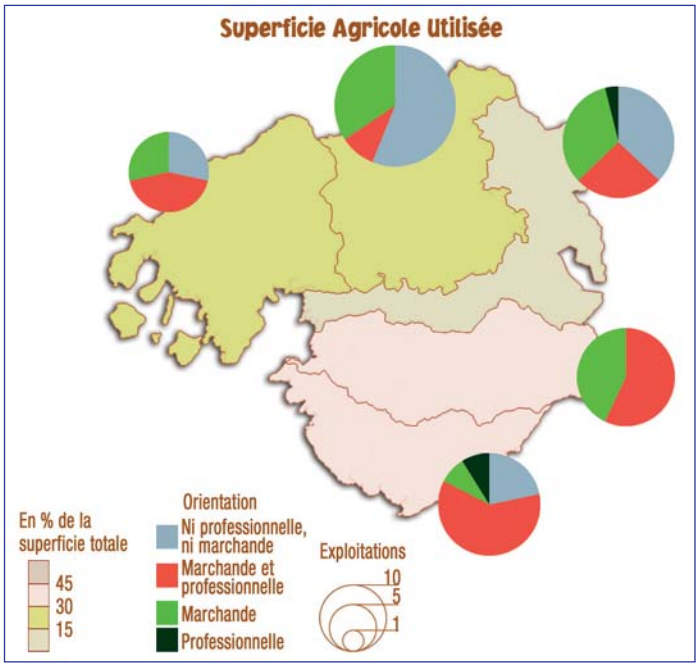
Superficie Agricole Utilisée
En % de la superficie totale
45
30
15
Orientation
Ni professionnelle, ni marchande
Marchande et professionnelle
Marchande
Professionnelle
Exploitations
10
5
1

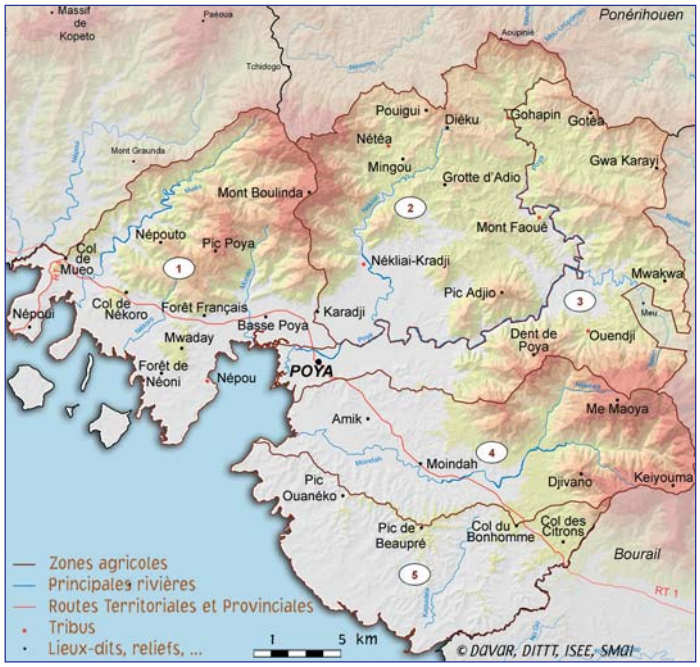
Ponérihouen
Massif de Kopeto
Paéoua
Tchidogo
Aoupinié
Pouigui
Diéku
Gohapin
Gotéa
Nétéa
Mingou
Grotte d'Adio
Gwa Karayi
Mont Graunda
Mont Boulinda
Mont Faoué
Népouto
Pic Poya
Col de Mueo
Nékliai-Kradji
Mwakwa
Pic Adjio
Col de Nékoro
Forêt Français
Karadji
Népoui
Basse Poya
Mwaday
Dent de Poya
Ouendji
Forêt de Néoni
Népou
POYA
Me Maoya
Amik
Moindah
Pic Ouanéko
Djivano
Keiyouma
Pic de Beaupré
Col du Bonhomme
Col des Citrons
Bourail
RT 1
Zones agricoles
Principales rivières
Routes Territoriales et Provinciales
Tribus
Lieux-dits, reliefs, ...
1
5 km
© DAVAR, DITTT, ISEE, SMGI

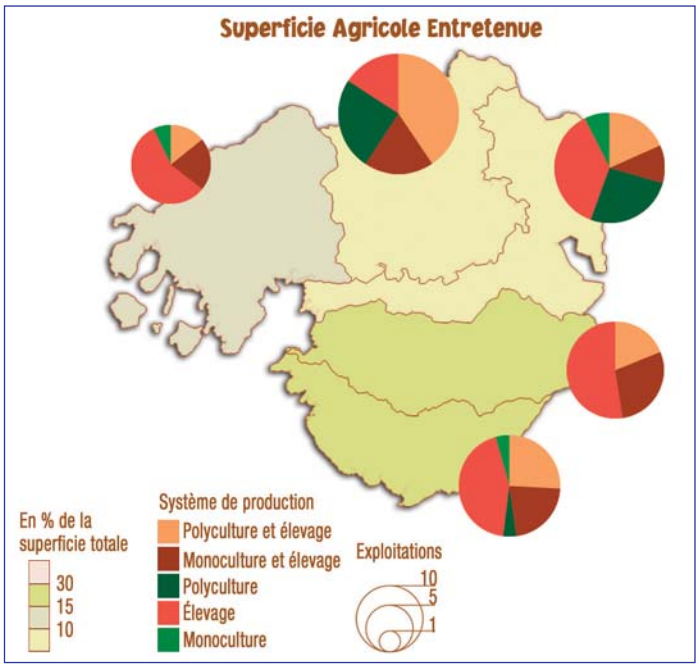
Superficie Agricole Entretenue
En % de la superficie totale
30
15
10
Système de production
Polyculture et élevage
Monoculture et élevage
Polyculture
Élevage
Monoculture
Exploitations
10
5
1

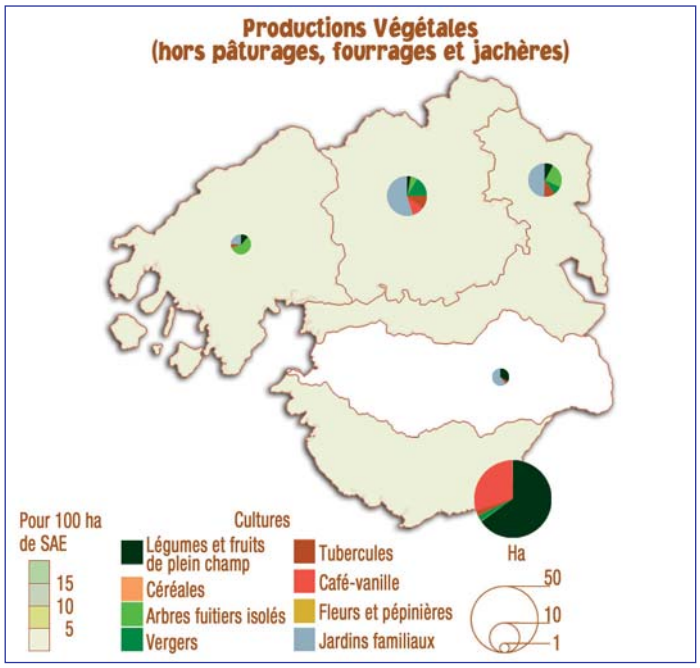
Productions Végétales
(hors pâturages, fourrages et jachères)
Pour 100 ha de SAE
15
10
5
Cultures
Légumes et fruits de plein champ
Céréales
Arbres fuitiers isolés
Vergers
Tubercules
Café-vanille
Fleurs et pépinières
Jardins familiaux
Ha
50
10
1

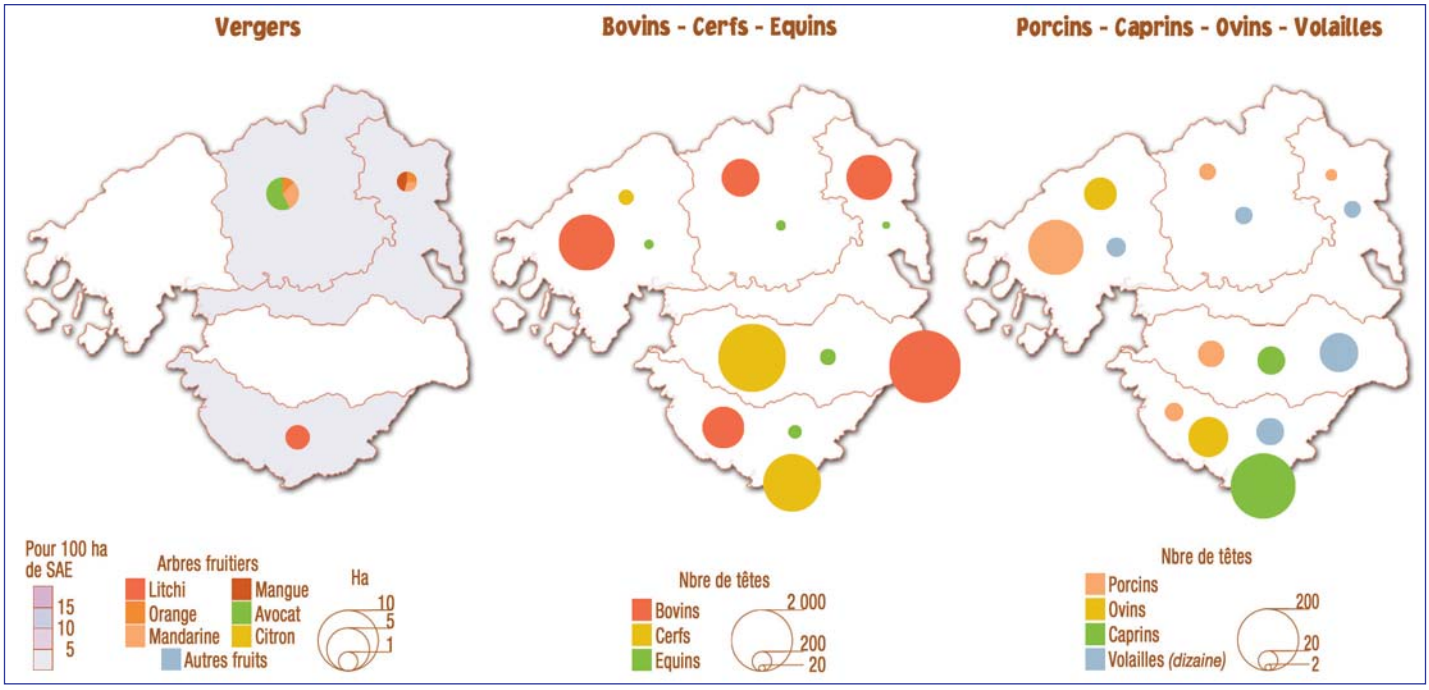
Vergers
Bovins - Cerfs - Equins
Porcins - Caprins - Ovins - Volailles
Pour 100 ha de SAE
15
10
5
Arbres fruitiers
Litchi
Orange
Mandarine
Mangue
Avocat
Citron
Autres fruits
Ha
10
5
1
Nbre de têtes
Bovins
Cerfs
Equins
2 000
200
20
Nbre de têtes
Porcins
Ovins
Caprins
Volailles (dizaine)
200
20
2

Poya Sud

Généralités

	Ha	%
Superficie totale	27 720	
dont : superficie agricole totale	13 771	48,9
superficie agricole utilisée *(SAU)*	10 922	38,8
superficie agricole entretenue *(SAE)*	7 182	25,5
	Nbre	**%**
Exploitations agricoles	44	100,0
sur terres coutumières uniquement	0	0,0
sur terres privées uniquement	38	86,4
sur terres domaniales uniquement	0	0,0
sur foncier mixte	6	13,6
Exploitations dites marchandes	37	84,1
Exploitations dites professionnelles	28	63,6
Exploitations marchandes et professionnelles	26	59,1
Exploitations ni marchandes ni professionnelles	5	11,4

Utilisation du sol

	Ha	Exploitations
Céréales	0	0
Légumes frais	2	3
Légumes de plein champ	36	9
Tubercules tropicaux	2	7
dont : igname	0	3
taro	0	4
manioc	0	3
patate douce	2	3
Cultures fruitières de plein champ ou semi-permanentes	7	13
dont : ananas	ε	3
banane dessert	ε	7
banane poingo	ε	2
melon et pastèque	1	1
Cultures fruitières permanentes, vergers	2	2
dont : arbres isolés	1	1
dont : vergers composés de	2	1
avocat	0	0
citron et lime	0	0
litchi	2	1
mandarine	0	0
mangue	0	0
orange	0	0
pamplemousse et pomélo	0	0
pêche	0	0
Café	20	1
Fourrages	100	9
Superficie toujours en herbe *(STH)*	10 736	39
dont : pâturage amélioré	1 778	30
pâturage entretenu	5 233	29
pâturage peu productif	3 725	26
Jardins familiaux et cultures associées	2	4
Autres cultures	ε	4
Jachères et autres terres arables	15	4
Total superficie agricole utilisée	10 922	44

Équipement & matériel agricole

	Nbre	Exploitations
Tracteurs	53	42
dont : 2 roues motrices	16	16
4 roues motrices	37	33
dont : supérieur à 50 cv *(2 et 4 roues motrices)*	41	34
Engins à chenille	19	18
Motoculteurs équipés	7	7
Travail et entretien du sol	97	36
Semis, plantation	19	17
Epandage, traitements sanitaires	36	25
Entretien, débroussaillage	124	43
Récolte	11	9
Production d'eau	67	39
Matériel d'irrigation	140	17
Divers	12	5
Installations pour élevages bovins et cervidés	81	35
dont : stock yard et deer yard	48	35
installations de déticage	17	16
Surface irrigable *(ha)*	297	27

Cheptel

	Têtes	Exploitations
Bovins	3 603	31
dont : taureau	60	27
vache allaitante	1 608	30
autre bovin	1 935	29
Porcins	53	11
dont : truie	30	7
Ovins	84	2
Caprins	259	3
Equins	231	34
Cervidés	4 121	8
Volailles	1 139	33
Lapins	52	2
Ruches *(nbre)*	2	2

Caractéristiques socio-économiques

	Nbre	%
Faire valoir direct et assimilé	44	100,0
Faire valoir indirect (location)	6	13,6
Faire valoir direct et assimilé *(ha)*	12 752	92,6
Faire valoir indirect (location) *(ha)*	1 019	7,4
Exploitants pour son propre compte	42	95,5
Groupements (GIE, GDPL, groupement de fait …)	0	0,0
Sociétés civiles (SCEA …)	2	4,6
Autres	0	0,0
Encadrement/endettement		
exploitations suivies techniquement	25	56,8
exploitations tenant une comptabilité	12	27,3
exploitations remboursant des prêts	32	72,7
Commercialisation		
aucune vente	7	15,9
moins de la moitié de l'une des productions	0	0,0
au moins la moitié de l'une des productions	2	4,6
la totalité de l'une des productions	35	79,6
Exploitations commercialisant des produits végétaux	39	88,6
Exploitations commercialisant des produits animaux	42	95,5
Pratique des dons et échanges	1	2,3
Autoconsommation seulement	7	15,9
Exploitations ayant une activité touristique	4	9,1
Exploitations pratiquant la pêche, la chasse ou la cueillette	42	95,5
Equipement du siège en eau	44	100,0
sur réseau public	11	25,0
sur réseau privé	33	75,0
Equipement du siège en électricité	43	97,7
sur réseau public	15	34,1
sur réseau privé	28	63,6

Population agricole

	Nbre	%
Population totale *(estimée au 1er janvier 2003)*	150	
Population agricole familiale	110	73,3
dont : chef d'exploitation et coexploitant	54	36,0
autre membre	56	37,3
	Nbre	**UTA**
Actifs familiaux	76	38
Salariés permanents non familiaux	25	17
dont : salarié travaillant à temps complet	13	13
Main d'œuvre saisonnière occasionnelle et entraide	30	1
Total	131	57

Caractéristiques moyennes d'une exploitation

Superficie agricole utilisée *(ha)*	248,2
Superficie agricole entretenue *(ha)*	163,2
Superficie toujours en herbe *(ha)*	244,0
Production végétale (hors STH et fourrages) *(ha)*	1,6
Bovins *(nbre par élevage)*	116
Charge en bovins *(UGB/ha)*	0,24
Porcins *(nbre par élevage)*	5
Puissance moyenne des tracteurs *(cv)*	70,8
Nombre de tracteurs pour 100 ha de surface travaillée	0,74
Age moyen de la population agricole familiale	41,1
Age moyen du chef d'exploitation et coexploitant	48,4
Nombre d'UTA moyen par exploitation	1,29

RÉPARTITION DES EXPLOITATIONS ET DE LA SUPERFICIE AGRICOLE UTILISÉE (SAU)

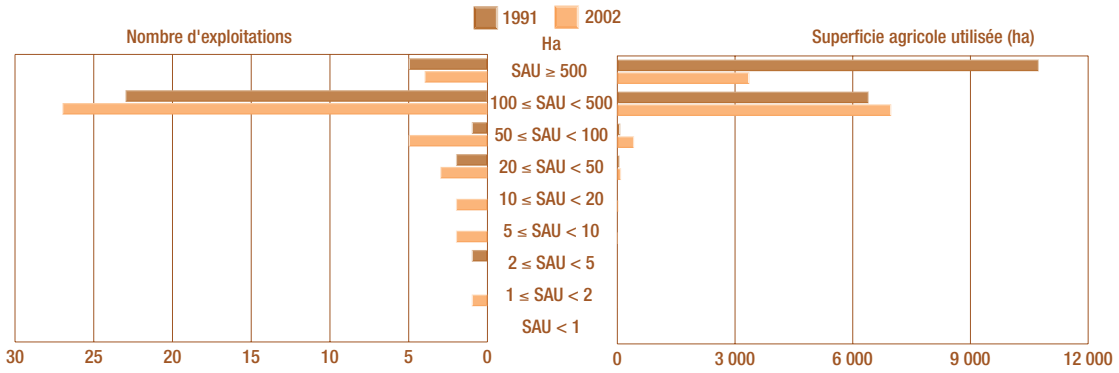

ÉLEVAGE

Évolution des effectifs des cheptels entre 1991 et 2002

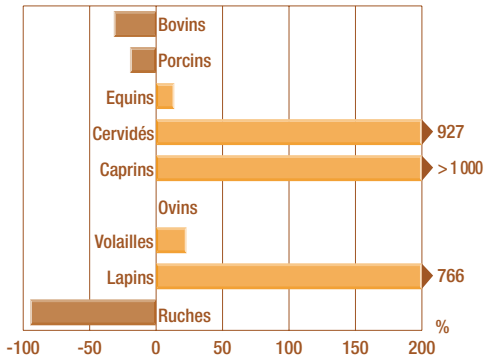

Structure du cheptel bovin en 2002

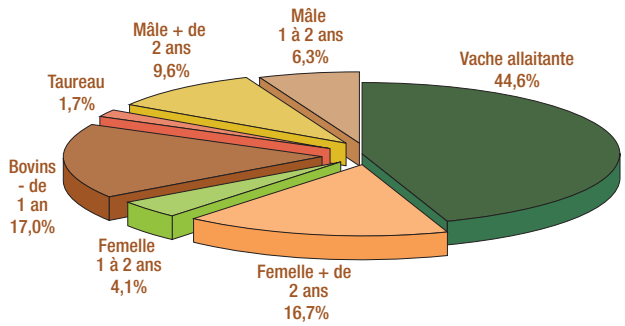

CULTURES

Évolution de la superficie des principales cultures entre 1991 et 2002

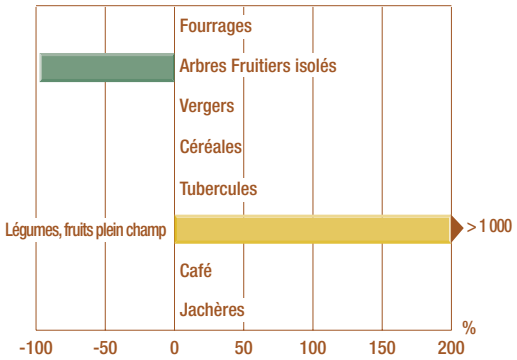

Répartition des productions végétales* en 2002

(0,7% de la SAU)

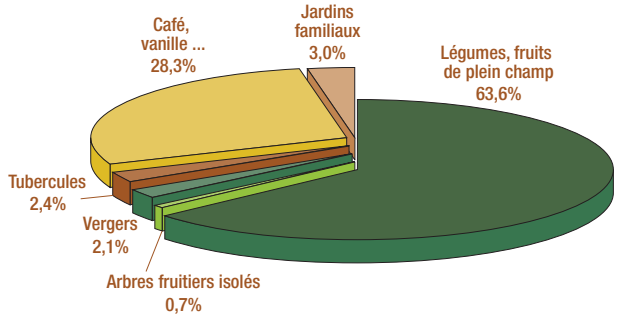

** SAU hors pâturages (98,3%), fourrages (0,9%) et jachères (0,1%)*

STATUT FONCIER ET MODE DE FAIRE-VALOIR

Répartition des statuts fonciers des exploitations et de la superficie totale en 2002

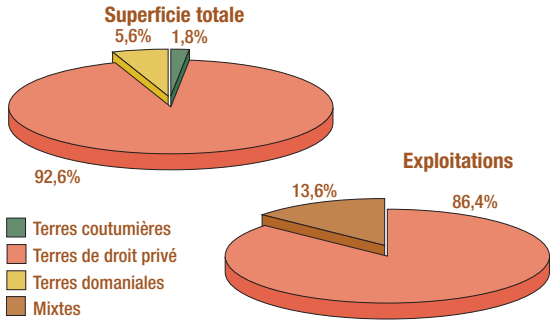

Répartition des modes de faire-valoir sur la superficie totale des exploitations en 2002



POPULATION AGRICOLE FAMILIALE

Pyramide des âges de la population agricole familiale en 2002

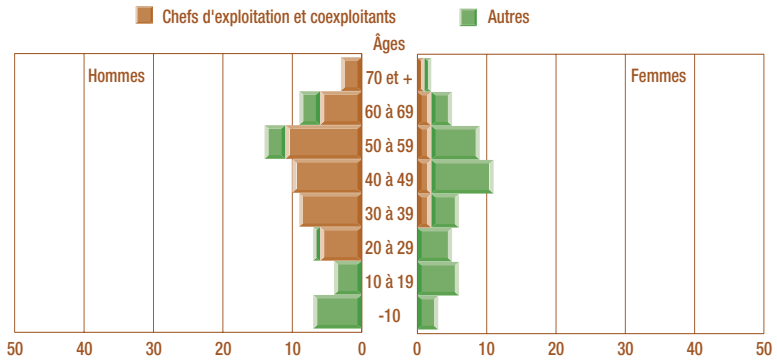

Évolution de la population agricole familiale de 1991 à 2002

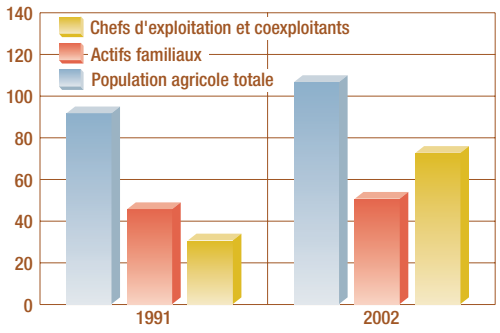

ACTIVITÉ AGRICOLE ET DÉBOUCHÉS DES PRODUITS

Répartition des unités de travail UTA de 1991 à 2002

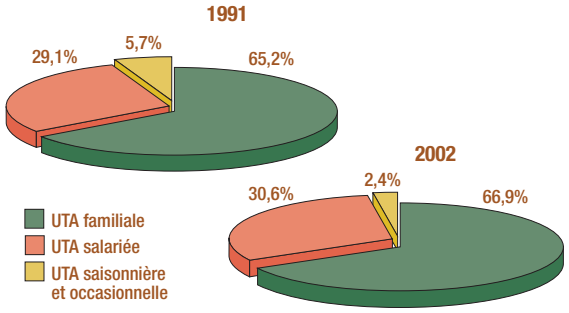

Activité agricole du chef d'exploitation en 2002

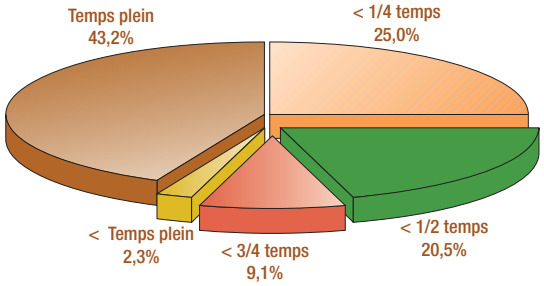

Orientation socio-économique

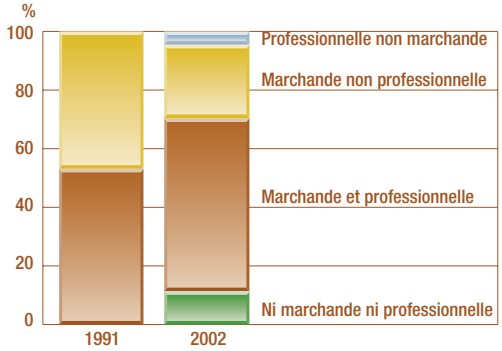

Débouchés des produits agricoles en 2002

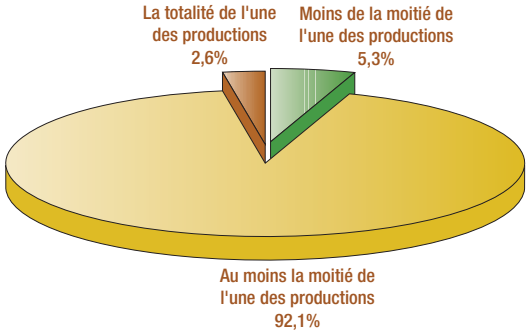

CHIFFRES CLÉS PAR ZONES INFRACOMMUNALES

	1 Moindah, Creek Amik	2 Beaupré
Les exploitations agricoles		
Exploitations agricoles *(nbre)*	21	23
Superficie totale *(ha)*	15 520	12 200
S.A. Utilisée *(ha)*	6 274	4 648
S.A. Entretenue *(ha)*	4 505	2 677
Cultures *(ha)*		
Superficie toujours en herbe *(STH)*	6 209	4 527
Vergers et arbres fruitiers isolés	0	2
dont vergers	0	2
Tubercules tropicaux	0	2
Légumes et fruits de plein champ	1	44
dont légumes frais	0	2
La population		
Population agricole familiale *(nbre)*	52	58
Le cheptel *(nbre de têtes)*		
Bovins	2 689	914
Porcins *(hors porcelets)*	35	18
Cervidés	2 397	1 724
Volailles	762	377
Foncier *(ha)*		
Terres coutumières	252	0
Terres de droit privé	8 205	4 547

Superficie Agricole Utilisée

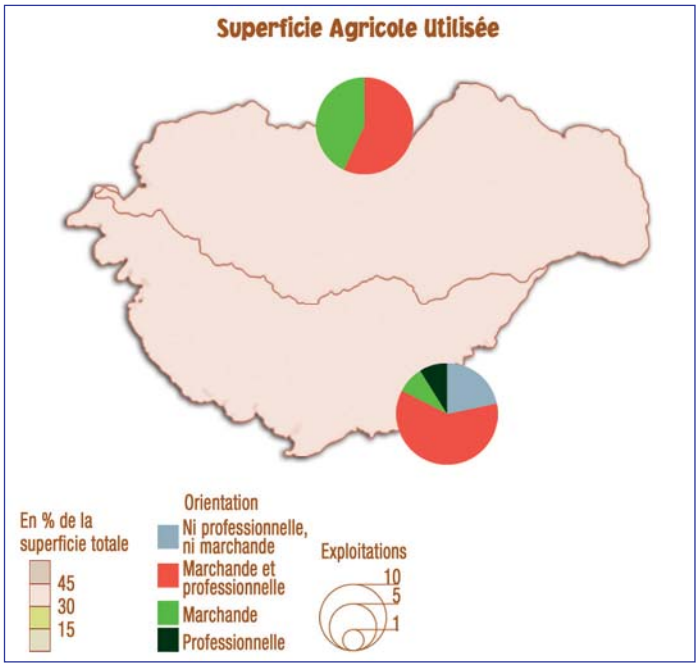

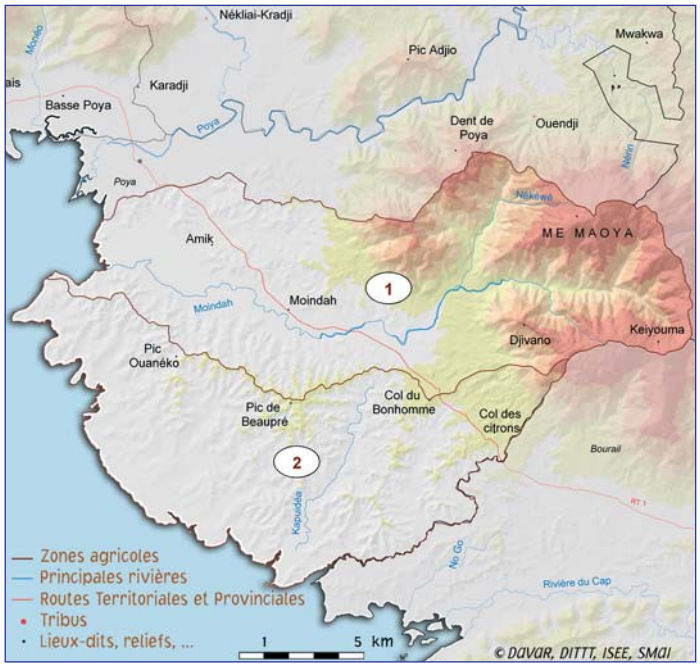

Superficie Agricole Entretenue

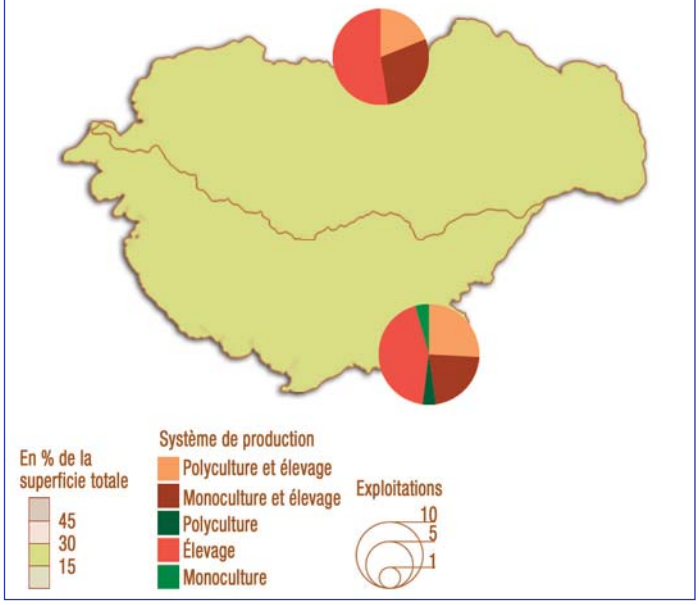

Productions Végétales (hors pâturages, fourrages et jachères)

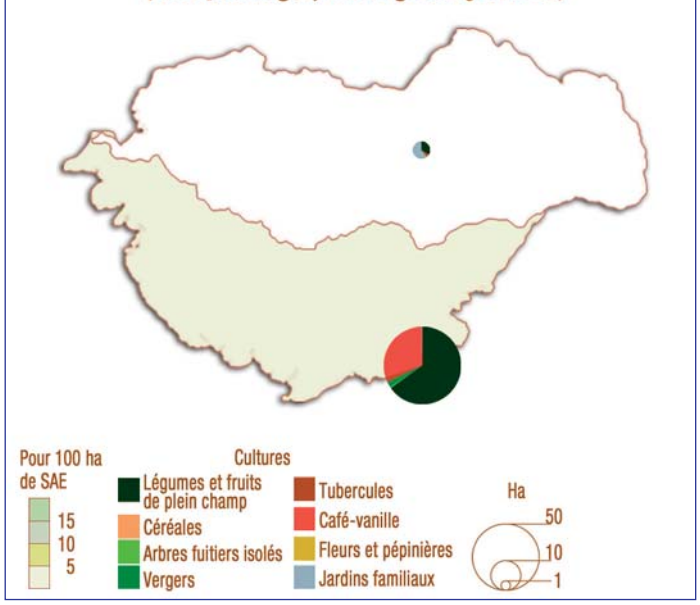

Bovins - Cerfs - Equins

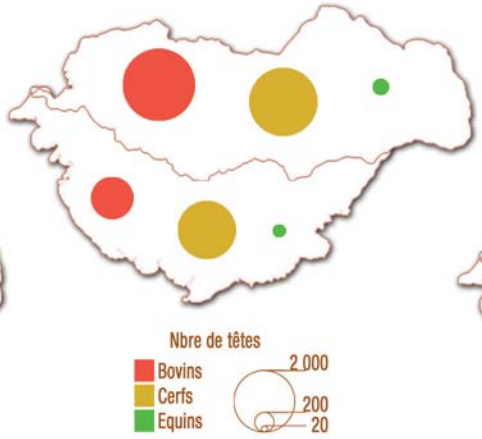

Vergers

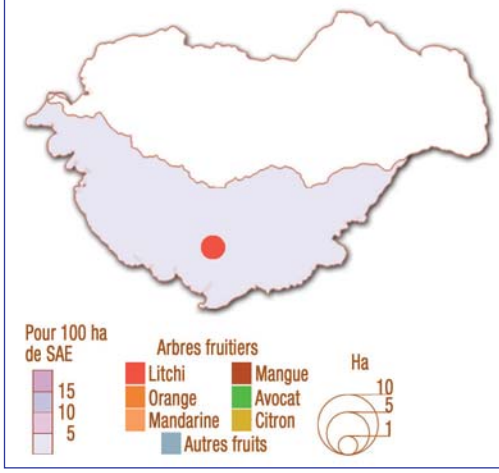

Porcins - Caprins - Ovins - Volailles

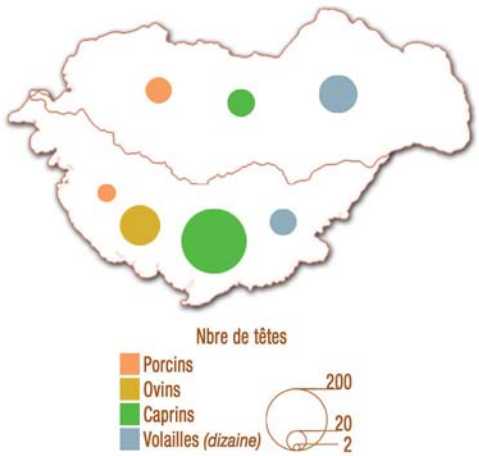

Sarraméa

Généralités

	Ha	%
Superficie totale	10 640	
dont : superficie agricole totale	2 408	22,6
superficie agricole utilisée *(SAU)*	2 130	20,0
superficie agricole entretenue *(SAE)*	1 522	14,3
	Nbre	**%**
Exploitations agricoles	30	100,0
sur terres coutumières uniquement	9	30,0
sur terres privées uniquement	20	66,7
sur terres domaniales uniquement	0	0,0
sur foncier mixte	1	3,3
Exploitations dites marchandes	19	63,3
Exploitations dites professionnelles	21	70,0
Exploitations marchandes et professionnelles	18	60,0
Exploitations ni marchandes ni professionnelles	8	26,7

Utilisation du sol

	Ha	Exploitations
Céréales	61	2
Légumes frais	6	1
Légumes de plein champ	0	0
Tubercules tropicaux	16	15
dont : igname	6	14
taro	1	8
manioc	3	8
patate douce	4	6
Cultures fruitières de plein champ ou semi-permanentes	14	12
dont : ananas	11	7
banane dessert	1	10
banane poingo	ε	5
melon et pastèque	ε	0
Cultures fruitières permanentes, vergers	44	12
dont : arbres isolés	13	10
dont : vergers composés de	31	5
avocat	ε	1
citron et lime	0	0
litchi	0	0
mandarine	3	3
mangue	ε	1
orange	26	1
pamplemousse et pomélo	1	1
pêche	2	1
Café	7	4
Fourrages	11	3
Superficie toujours en herbe *(STH)*	1 959	12
dont : pâturage amélioré	380	7
pâturage entretenu	984	10
pâturage peu productif	595	7
Jardins familiaux et cultures associées	ε	1
Autres cultures	ε	4
Jachères et autres terres arables	14	4
Total superficie agricole utilisée	2 130	30

Equipement & matériel agricole

	Nbre	Exploitations
Tracteurs	21	11
dont : 2 roues motrices	5	4
4 roues motrices	16	10
dont : supérieur à 50 cv *(2 et 4 roues motrices)*	16	10
Engins à chenille	4	3
Motoculteurs équipés	6	6
Travail et entretien du sol	34	10
Semis, plantation	6	3
Epandage, traitements sanitaires	18	9
Entretien, débroussaillage	72	23
Récolte	8	5
Production d'eau	22	13
Matériel d'irrigation	36	5
Divers	4	3
Installations pour élevages bovins et cervidés	25	12
dont : stock yard et deer yard	12	11
installations de déticage	9	9
Surface irrigable *(ha)*	126	11

Cheptel

	Têtes	Exploitations
Bovins	1 123	12
dont : taureau	19	9
vache allaitante	255	9
autre bovin	849	12
Porcins	439	2
dont : truie	55	1
Ovins	0	0
Caprins	0	0
Equins	62	8
Cervidés	0	0
Volailles	196	7
Lapins	0	0
Ruches *(nbre)*	4	1

Caractéristiques socio-économiques

	Nbre	%
Faire valoir direct et assimilé	28	93,3
Faire valoir indirect (location)	5	16,7
Faire valoir direct et assimilé *(ha)*	1 866	77,5
Faire valoir indirect (location) *(ha)*	542	22,5
Exploitants pour son propre compte	29	96,7
Groupements (GIE, GDPL, groupement de fait …)	0	0,0
Sociétés civiles (SCEA …)	1	3,3
Autres	0	0,0
Encadrement/endettement		
exploitations suivies techniquement	10	33,3
exploitations tenant une comptabilité	9	30,0
exploitations remboursant des prêts	7	23,3
Commercialisation		
aucune vente	5	16,7
moins de la moitié de l'une des productions	1	3,3
au moins la moitié de l'une des productions	7	23,3
la totalité de l'une des productions	17	56,7
Exploitations commercialisant des produits végétaux	20	66,7
Exploitations commercialisant des produits animaux	19	63,3
Pratique des dons et échanges	9	30,0
Autoconsommation seulement	5	16,7
Exploitations ayant une activité touristique	1	3,3
Exploitations pratiquant la pêche, la chasse ou la cueillette	21	70,0
Equipement du siège en eau	30	100,0
sur réseau public	25	83,3
sur réseau privé	5	16,7
Equipement du siège en électricité	24	80,0
sur réseau public	24	80,0
sur réseau privé	0	0,0

Population agricole

	Nbre	%
Population totale *(estimée au 1er janvier 2003)*	500	
Population agricole familiale	90	18,0
dont : chef d'exploitation et coexploitant	36	7,2
autre membre	54	10,8
	Nbre	**UTA**
Actifs familiaux	62	37
Salariés permanents non familiaux	21	18
dont : salarié travaillant à temps complet	18	18
Main d'œuvre saisonnière occasionnelle et entraide	18	4
Total	101	59

Caractéristiques moyennes d'une exploitation

Superficie agricole utilisée *(ha)*	71,0
Superficie agricole entretenue *(ha)*	50,7
Superficie toujours en herbe *(ha)*	65,3
Production végétale (hors STH et fourrages) *(ha)*	4,9
Bovins *(nbre par élevage)*	94
Charge en bovins *(UGB/ha)*	0,38
Porcins *(nbre par élevage)*	220
Puissance moyenne des tracteurs *(cv)*	61,8
Nombre de tracteurs pour 100 ha de surface travaillée	1,38
Age moyen de la population agricole familiale	34,6
Age moyen du chef d'exploitation et coexploitant	47,9
Nombre d'UTA moyen par exploitation	1,98

RÉPARTITION DES EXPLOITATIONS ET DE LA SUPERFICIE AGRICOLE UTILISÉE (SAU)

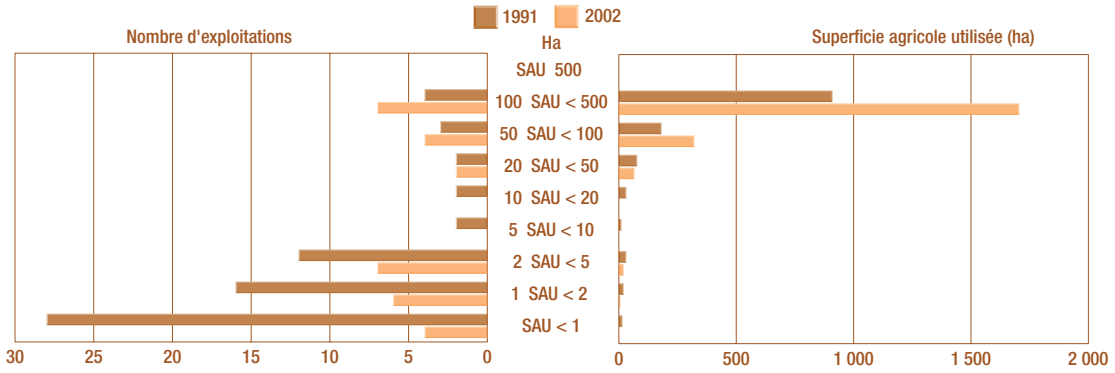

ÉLEVAGE

Évolution des effectifs des cheptels entre 1991 et 2002

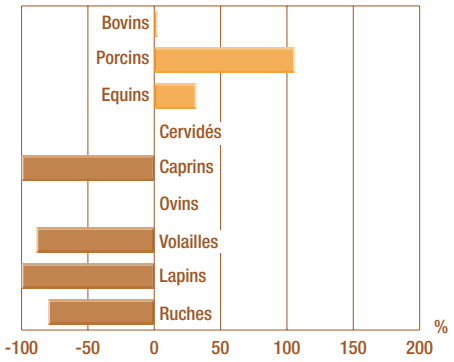

Structure du cheptel bovin en 2002

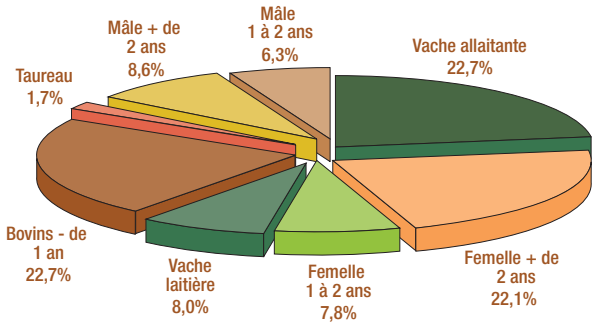

CULTURES

Évolution de la superficie des principales cultures entre 1991 et 2002

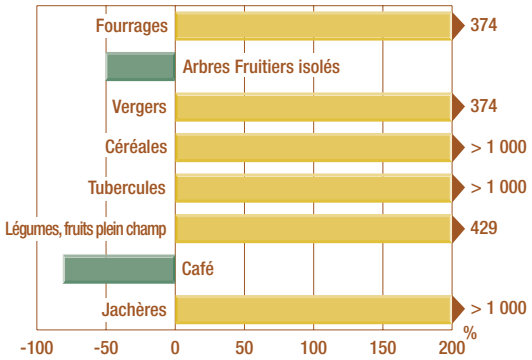

Répartition des productions végétales* en 2002

(7,6% de la SAU)

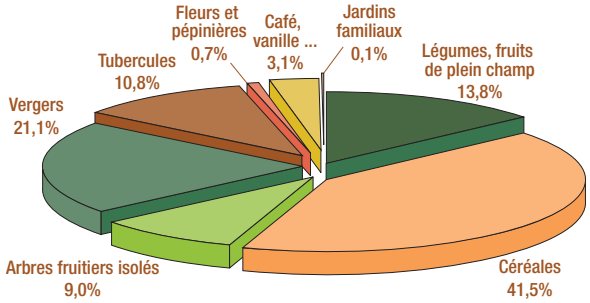

** SAU hors pâturages (91,2%), fourrages (0,5%) et jachères (0,7%)*

STATUT FONCIER ET MODE DE FAIRE-VALOIR

Répartition des statuts fonciers des exploitations et de la superficie totale en 2002

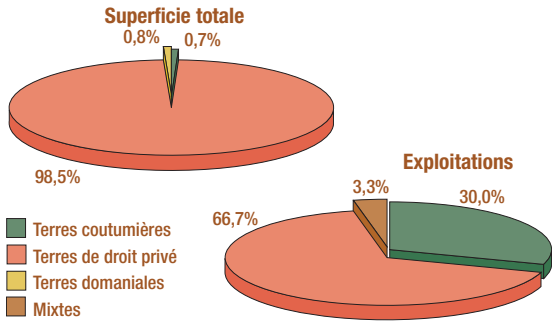

Répartition des modes de faire-valoir sur la superficie totale des exploitations en 2002

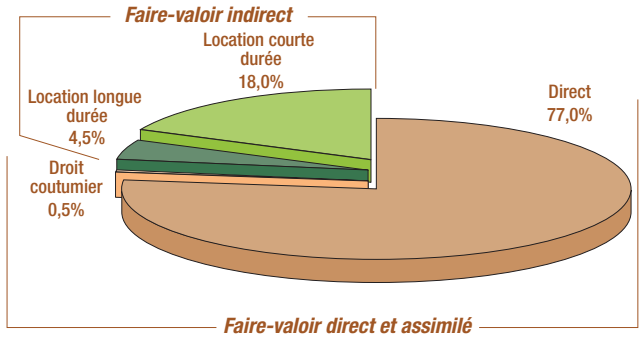

POPULATION AGRICOLE FAMILIALE

Pyramide des âges de la population agricole familiale en 2002

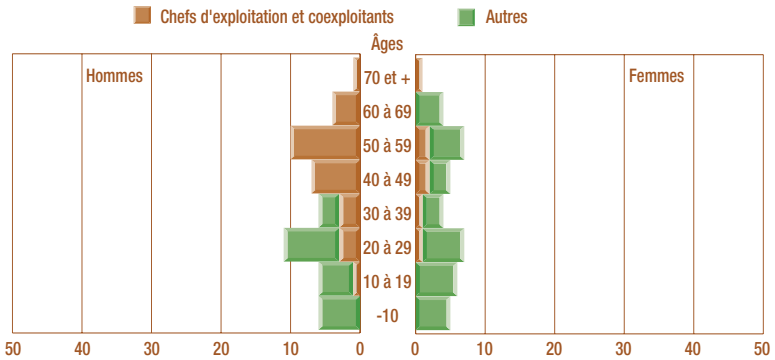

Évolution de la population agricole familiale de 1991 à 2002

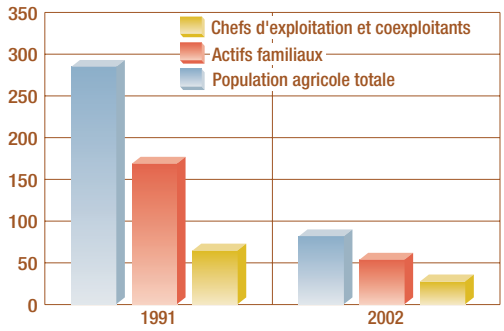

ACTIVITÉ AGRICOLE ET DÉBOUCHÉS DES PRODUITS

Répartition des unités de travail UTA de 1991 à 2002

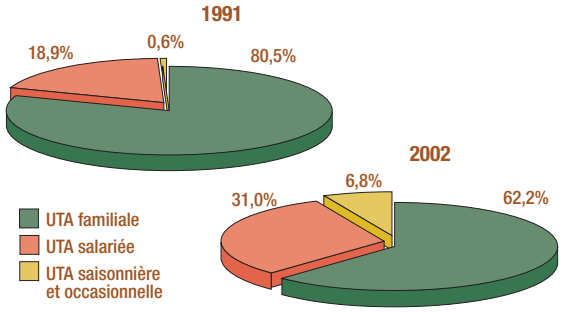

Activité agricole du chef d'exploitation en 2002

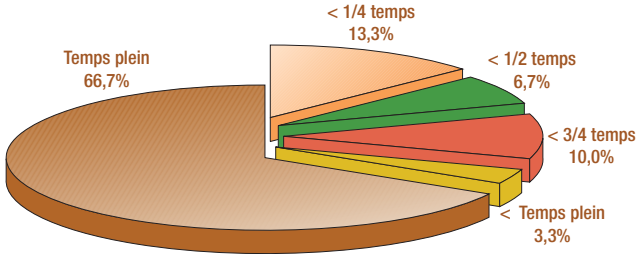

Orientation socio-économique

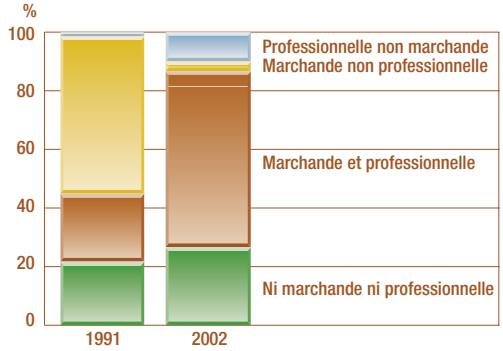

Débouchés des produits agricoles en 2002

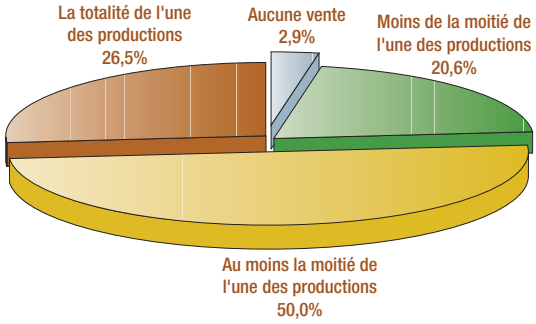

CHIFFRES CLÉS PAR ZONES INFRACOMMUNALES

	1 Col d'Amieu	2 Couli, Sarraméa
Les exploitations agricoles		
Exploitations agricoles *(nbre)*	1	29
Superficie totale *(ha)*	3 800	6 840
S.A. Utilisée *(ha)*	3	2 127
S.A. Entretenue *(ha)*	3	1 519
Cultures *(ha)*		
Superficie toujours en herbe *(STH)*	0	1 959
Vergers et arbres fruitiers isolés	2	42
dont vergers	2	30
Tubercules tropicaux	0	16
Légumes et fruits de plein champ	0	20
dont légumes frais	0	6
La population		
Population agricole familiale *(nbre)*	2	88
Le cheptel *(nbre de têtes)*		
Bovins	0	1 123
Porcins *(hors porcelets)*	0	439
Cervidés	0	0
Volailles	26	170
Foncier *(ha)*		
Terres coutumières	0	17
Terres de droit privé	25	2 347

Superficie Agricole Utilisée

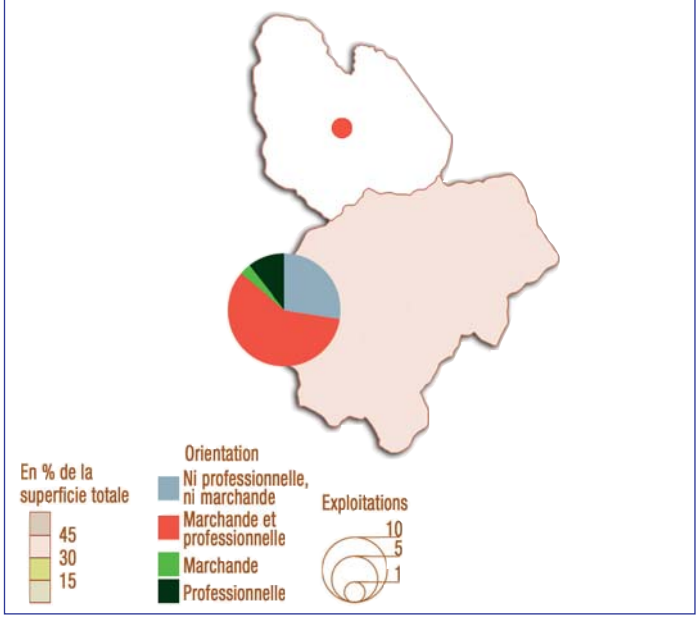

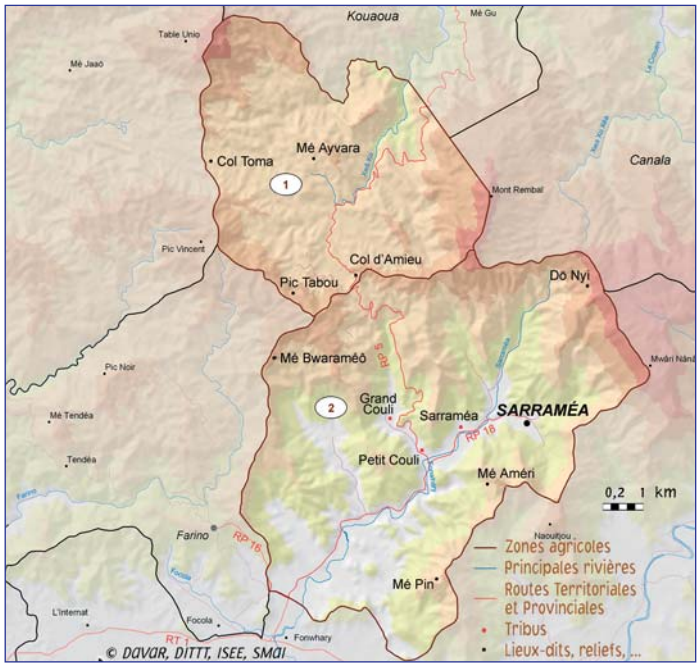

Superficie Agricole Entretenue

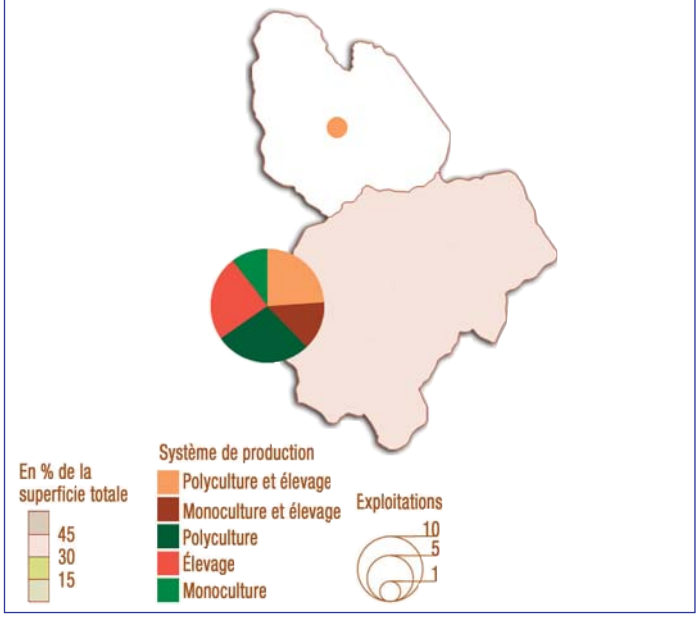

Productions Végétales (hors pâturages, fourrages et jachères)

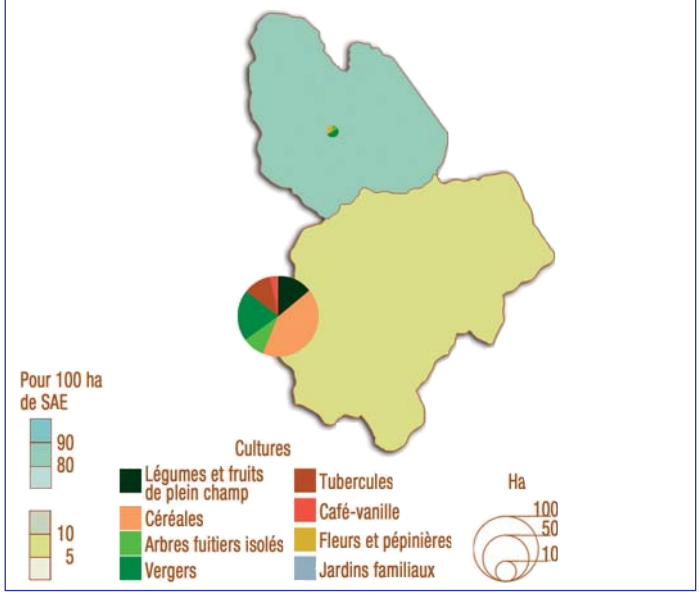

Vergers

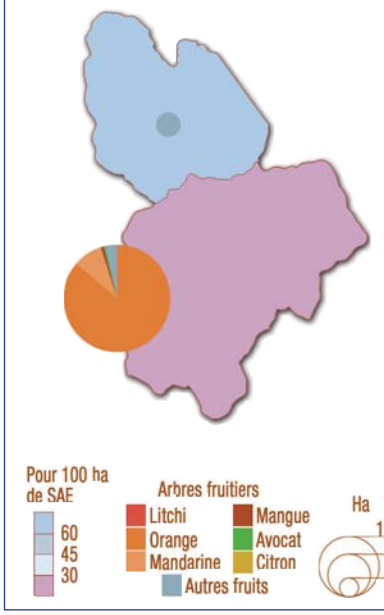

Bovins - Cerfs - Equins

Porcins Caprins - Ovins Volailles

THIO

GÉNÉRALITÉS

	Ha	%
Superficie totale	99 760	
dont : superficie agricole totale	2 481	2,5
superficie agricole utilisée *(SAU)*	1 374	1,4
superficie agricole entretenue *(SAE)*	680	0,7
	Nbre	**%**
Exploitations agricoles	137	100,0
sur terres coutumières uniquement	105	76,6
sur terres privées uniquement	3	2,2
sur terres domaniales uniquement	1	0,7
sur foncier mixte	28	20,4
Exploitations dites marchandes	12	8,8
Exploitations dites professionnelles	18	13,1
Exploitations marchandes et professionnelles	6	4,4
Exploitations ni marchandes ni professionnelles	113	82,5

UTILISATION DU SOL

	Ha	Exploitations
Céréales	0	0
Légumes frais	1	14
Légumes de plein champ	1	7
Tubercules tropicaux	21	128
dont : igname	9	127
taro	3	92
manioc	5	124
patate douce	2	63
Cultures fruitières de plein champ ou semi-permanentes	14	127
dont : ananas	2	53
banane dessert	11	123
banane poingo	2	69
melon et pastèque	0	0
Cultures fruitières permanentes, vergers	25	62
dont : arbres isolés	17	56
dont : vergers composés de	8	9
avocat	0	0
citron et lime	ε	1
litchi	1	1
mandarine	4	8
mangue	0	0
orange	2	5
pamplemousse et pomélo	1	1
pêche	0	0
Café	ε	1
Fourrages	0	0
Superficie toujours en herbe *(STH)*	1 297	10
dont : pâturage amélioré	84	3
pâturage entretenu	528	5
pâturage peu productif	685	7
Jardins familiaux et cultures associées	5	46
Autres cultures	2	22
Jachères et autres terres arables	9	25
Total superficie agricole utilisée	1 374	137

EQUIPEMENT & MATÉRIEL AGRICOLE

	Nbre	Exploitations
Tracteurs	12	12
dont : 2 roues motrices	4	4
4 roues motrices	8	8
dont : supérieur à 50 cv *(2 et 4 roues motrices)*	6	6
Engins à chenille	2	3
Motoculteurs équipés	6	6
Travail et entretien du sol	23	11
Semis, plantation	2	2
Epandage, traitements sanitaires	2	2
Entretien, débroussaillage	58	38
Récolte	0	0
Production d'eau	18	19
Matériel d'irrigation	2	2
Divers	7	6
Installations pour élevages bovins et cervidés	26	9
dont : stock yard et deer yard	11	9
installations de déticage	10	8
Surface irrigable *(ha)*	144	67

CHEPTEL

	Têtes	Exploitations
Bovins	884	9
dont : taureau	23	7
vache allaitante	476	8
autre bovin	385	9
Porcins	149	60
dont : truie	70	43
Ovins	0	0
Caprins	159	4
Equins	137	20
Cervidés	2	1
Volailles	969	36
Lapins	6	1
Ruches *(nbre)*	11	2

CARACTÉRISTIQUES SOCIO-ÉCONOMIQUES

	Nbre	%
Faire valoir direct et assimilé	132	96,4
Faire valoir indirect (location)	23	16,8
Faire valoir direct et assimilé *(ha)*	1 988	80,1
Faire valoir indirect (location) *(ha)*	493	19,9
Exploitants pour son propre compte	131	95,6
Groupements (GIE, GDPL, groupement de fait …)	3	2,2
Sociétés civiles (SCEA …)	2	1,5
Autres	1	0,7
Encadrement/endettement		
exploitations suivies techniquement	41	29,9
exploitations tenant une comptabilité	14	10,2
exploitations remboursant des prêts	9	6,6
Commercialisation		
aucune vente	49	35,8
moins de la moitié de l'une des productions	16	11,7
au moins la moitié de l'une des productions	45	32,9
la totalité de l'une des productions	27	19,7
Exploitations commercialisant des produits végétaux	134	97,8
Exploitations commercialisant des produits animaux	90	65,7
Pratique des dons et échanges	31	22,6
Autoconsommation seulement	39	28,5
Exploitations ayant une activité touristique	24	17,5
Exploitations pratiquant la pêche, la chasse ou la cueillette	119	86,9
Equipement du siège en eau	116	84,7
sur réseau public	50	36,5
sur réseau privé	66	48,2
Equipement du siège en électricité	63	46,0
sur réseau public	47	34,3
sur réseau privé	16	11,7

POPULATION AGRICOLE

	Nbre	%
Population totale *(estimée au 1er janvier 2003)*	2 980	
Population agricole familiale	635	21,3
dont : chef d'exploitation et coexploitant	154	5,2
autre membre	481	16,1
	Nbre	**UTA**
Actifs familiaux	385	115
Salariés permanents non familiaux	0	0
dont : salarié travaillant à temps complet	0	0
Main d'œuvre saisonnière occasionnelle et entraide	2	0,4
Total	387	115

CARACTÉRISTIQUES MOYENNES D'UNE EXPLOITATION

Superficie agricole utilisée *(ha)*	10,0
Superficie agricole entretenue *(ha)*	5,0
Superficie toujours en herbe *(ha)*	9,5
Production végétale (hors STH et fourrages) *(ha)*	0,5
Bovins *(nbre par élevage)*	98
Charge en bovins *(UGB/ha)*	0,47
Porcins *(nbre par élevage)*	2
Puissance moyenne des tracteurs *(cv)*	50,5
Nombre de tracteurs pour 100 ha de surface travaillée	1,76
Age moyen de la population agricole familiale	27,7
Age moyen du chef d'exploitation et coexploitant	47,9
Nombre d'UTA moyen par exploitation	0,84

RÉPARTITION DES EXPLOITATIONS ET DE LA SUPERFICIE AGRICOLE UTILISÉE (SAU)

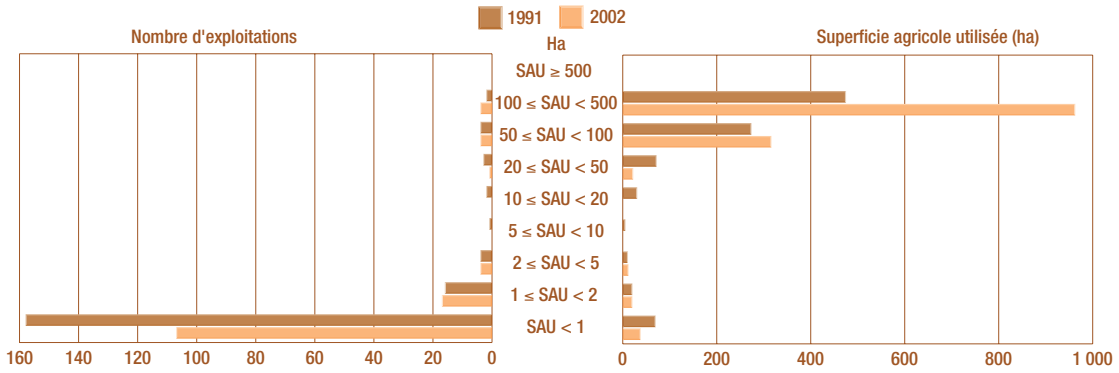

ÉLEVAGE

Évolution des effectifs des cheptels entre 1991 et 2002

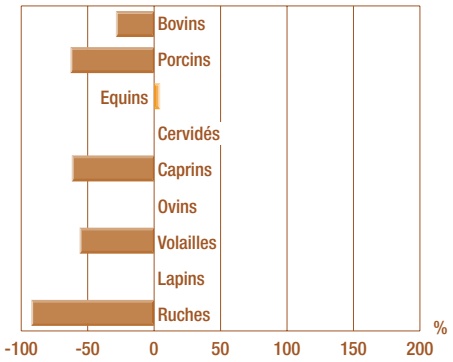

Structure du cheptel bovin en 2002

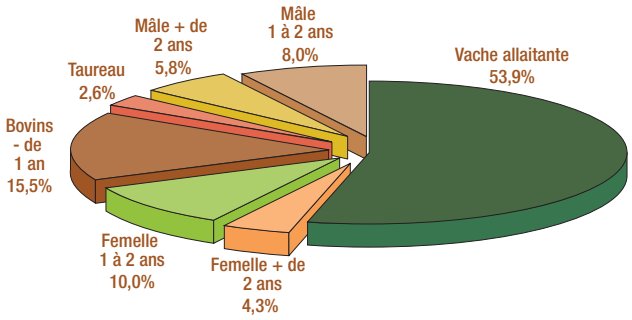

CULTURES

Évolution de la superficie des principales cultures entre 1991 et 2002

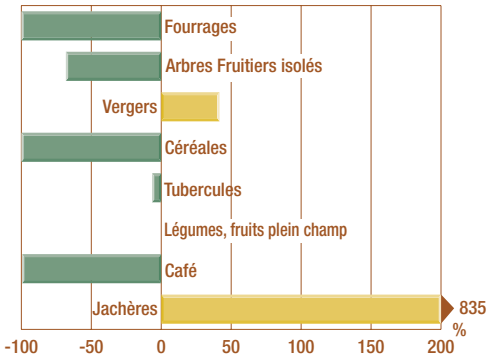

Répartition des productions végétales* en 2002
(4,9% de la SAU)

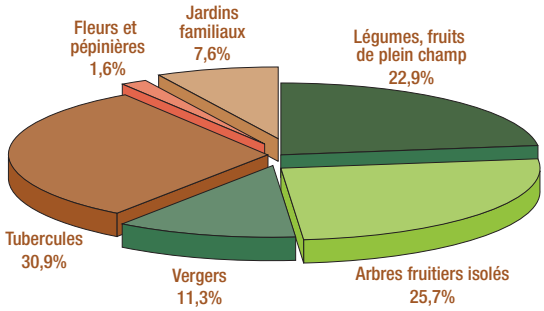

** SAU hors pâturages (94,4%), fourrages et jachères (0,7%)*

STATUT FONCIER ET MODE DE FAIRE-VALOIR

Répartition des statuts fonciers des exploitations et de la superficie totale en 2002

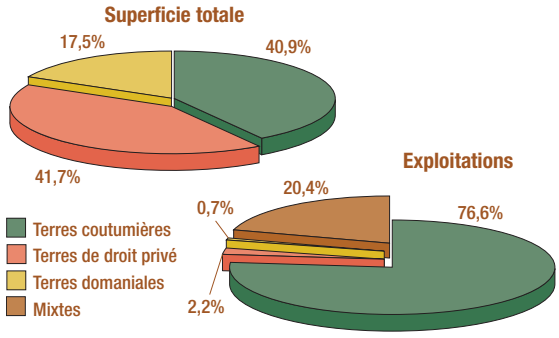

Répartition des modes de faire-valoir sur la superficie totale des exploitations en 2002

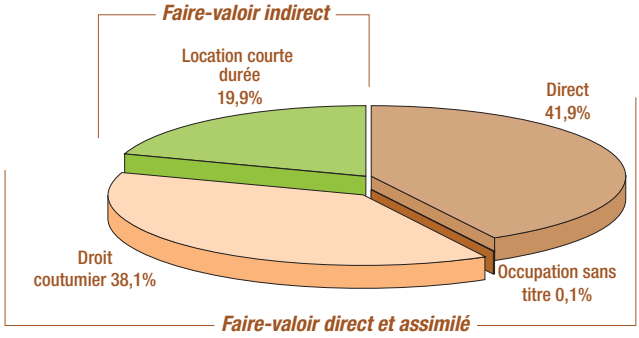

POPULATION AGRICOLE FAMILIALE

Pyramide des âges de la population agricole familiale en 2002

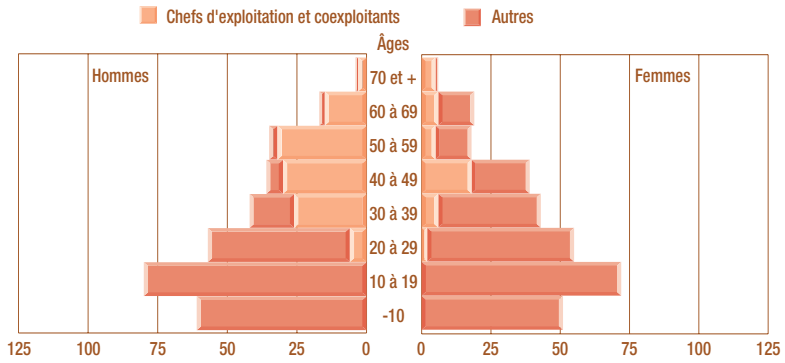

Évolution de la population agricole familiale de 1991 à 2002

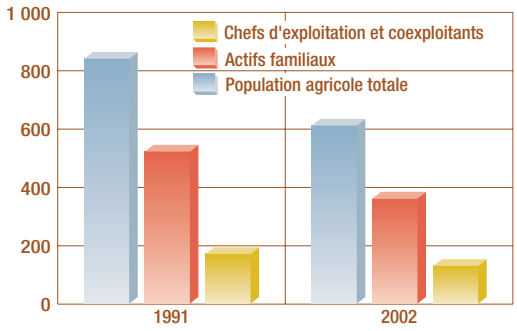

ACTIVITÉ AGRICOLE ET DÉBOUCHÉS DES PRODUITS

Répartition des unités de travail UTA de 1991 à 2002

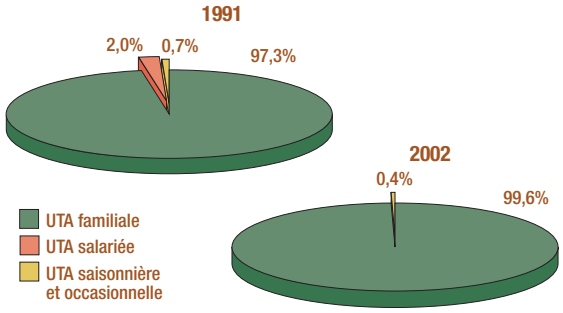

Activité agricole du chef d'exploitation en 2002

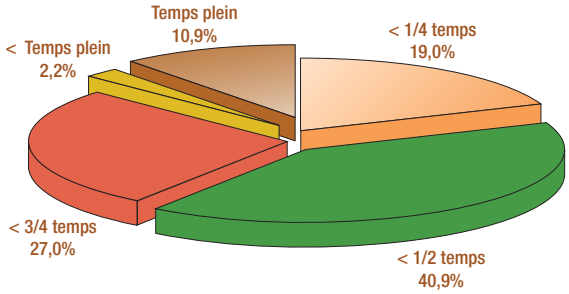

Orientation socio-économique

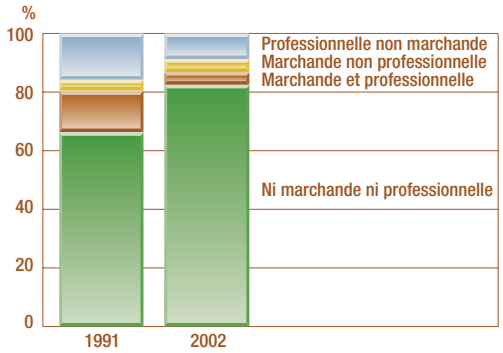

Débouchés des produits agricoles en 2002

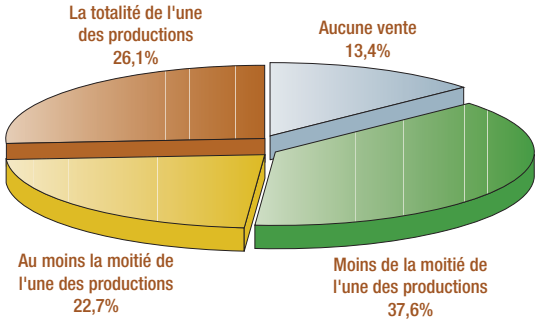

CHIFFRES CLÉS PAR ZONES INFRACOMMUNALES

	1 Ouroué	2 St Philippo, Kouaré	3 St Gabriel	4 Gd Borendy, Port Bouquet	5 Petit Borendy
Les exploitations agricoles					
Exploitations agricoles *(nbre)*	14	95	11	13	4
Superficie totale *(ha)*	8 600	34 000	17 000	29 160	11 000
S.A. Utilisée *(ha)*	324	841	204	4	2
S.A. Entretenue *(ha)*	247	424	4	3	2
Cultures *(ha)*					
Superficie toujours en herbe *(STH)*	309	788	200	0	0
Vergers et arbres fruitiers isolés	6	17	2	0	0
dont vergers	1	6	1	0	0
Tubercules tropicaux	2	16	1	1	1
Légumes et fruits de plein champ	3	11	0	1	0
dont légumes frais	0	0	0	0	0
La population					
Population agricole familiale *(nbre)*	50	471	53	52	9
Le cheptel *(nbre de têtes)*					
Bovins	278	543	63	0	0
Porcins *(hors porcelets)*	10	96	19	23	1
Cervidés	2	0	0	0	0
Volailles	220	661	35	43	10
Foncier *(ha)*					
Terres coutumières	266	515	210	11	12
Terres de droit privé	191	844	0	0	0

Superficie Agricole Utilisée

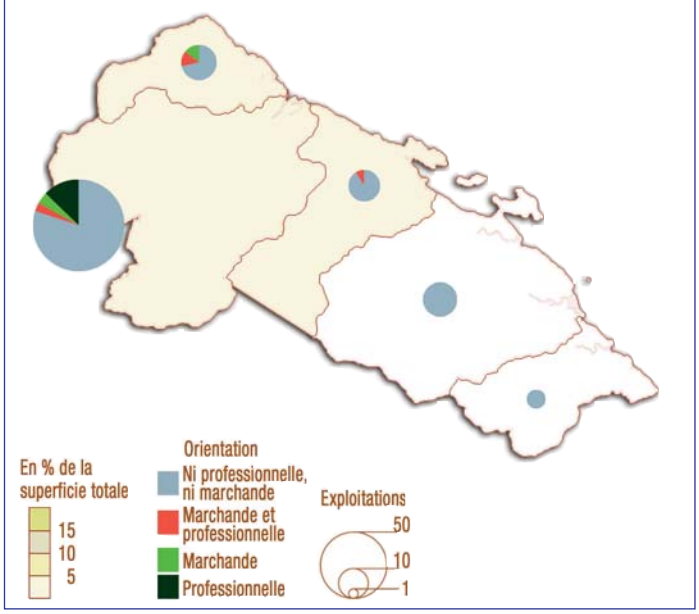

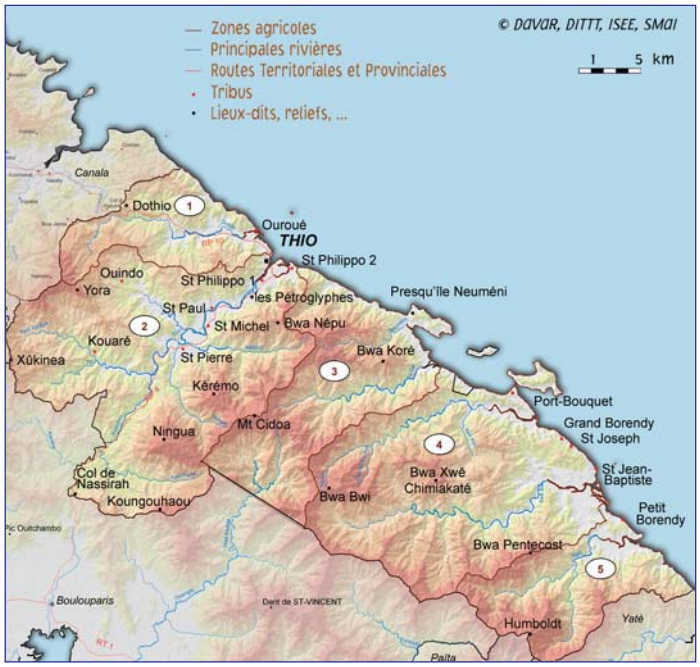

Superficie Agricole Entretenue

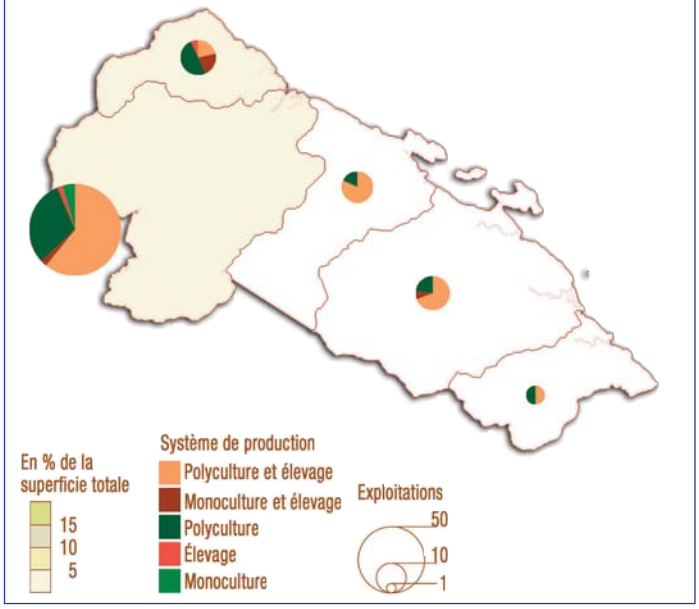

Productions Végétales (hors pâturages, fourrages et jachères)

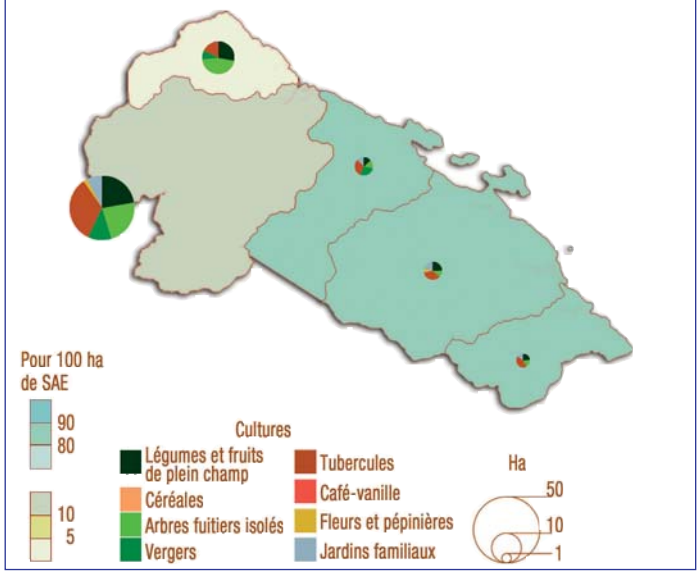

Vergers

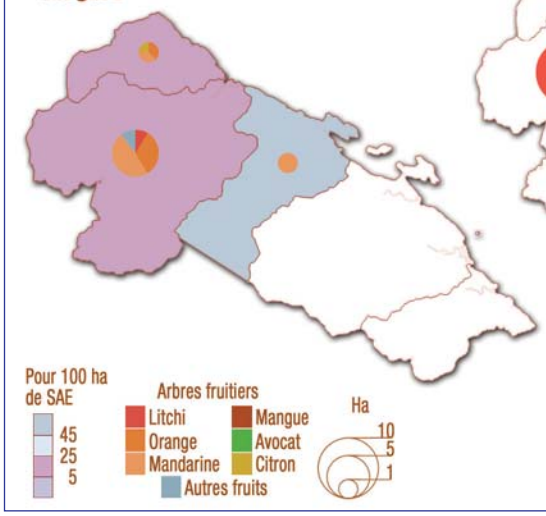

Bovins - Cerfs - Equins

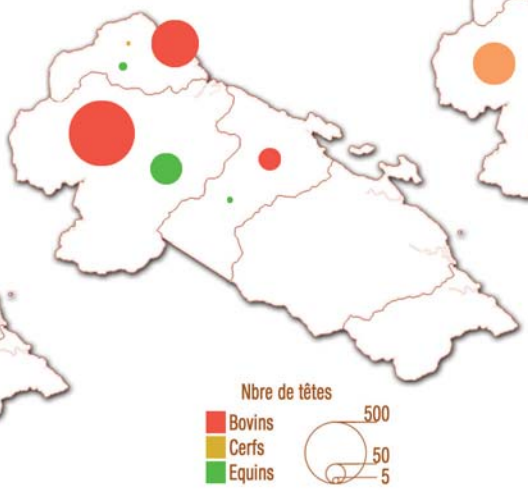

Porcins - Caprins - Ovins - Volailles

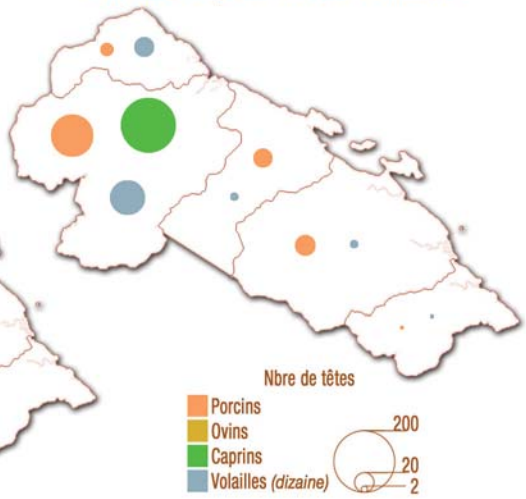

YATÉ

GÉNÉRALITÉS

	Ha	%
Superficie totale	133 840	
dont : superficie agricole totale	112	0,1
superficie agricole utilisée *(SAU)*	40	0,0
superficie agricole entretenue *(SAE)*	32	0,0
	Nbre	**%**
Exploitations agricoles	81	100,0
sur terres coutumières uniquement	77	95,1
sur terres privées uniquement	0	0,0
sur terres domaniales uniquement	0	0,0
sur foncier mixte	4	4,9
Exploitations dites marchandes	2	2,5
Exploitations dites professionnelles	17	21,0
Exploitations marchandes et professionnelles	1	1,2
Exploitations ni marchandes ni professionnelles	63	77,8

UTILISATION DU SOL

	Ha	Exploitations
Céréales	0	0
Légumes frais	1	14
Légumes de plein champ	1	24
Tubercules tropicaux	15	81
dont : igname	8	80
taro	3	70
manioc	3	75
patate douce	2	53
Cultures fruitières de plein champ ou semi-permanentes	6	81
dont : ananas	1	26
banane dessert	5	75
banane poingo	1	41
melon et pastèque	0	0
Cultures fruitières permanentes, vergers	4	27
dont : arbres isolés	2	27
dont : vergers composés de	2	3
avocat	0	0
citron et lime	ε	1
litchi	1	1
mandarine	0	0
mangue	1	2
orange	0	0
pamplemousse et pomélo	0	0
pêche	0	0
Café	0	0
Fourrages	0	0
Superficie toujours en herbe *(STH)*	0	0
dont : pâturage amélioré	0	0
pâturage entretenu	0	0
pâturage peu productif	0	0
Jardins familiaux et cultures associées	6	31
Autres cultures	1	22
Jachères et autres terres arables	7	28
Total superficie agricole utilisée	40	81

EQUIPEMENT & MATÉRIEL AGRICOLE

	Nbre	Exploitations
Tracteurs	6	6
dont : 2 roues motrices	2	2
4 roues motrices	4	4
dont : supérieur à 50 cv *(2 et 4 roues motrices)*	2	2
Engins à chenille	0	0
Motoculteurs équipés	3	4
Travail et entretien du sol	17	7
Semis, plantation	0	0
Epandage, traitements sanitaires	1	1
Entretien, débroussaillage	40	28
Récolte	0	0
Production d'eau	7	7
Matériel d'irrigation	2	2
Divers	3	3
Installations pour élevages bovins et cervidés	0	0
dont : stock yard et deer yard	0	0
installations de déticage	0	0
Surface irrigable *(ha)*	23	42

CHEPTEL

	Têtes	Exploitations
Bovins	9	4
dont : taureau	2	2
vache allaitante	3	2
autre bovin	4	3
Porcins	244	57
dont : truie	102	50
Ovins	0	0
Caprins	2	1
Equins	0	0
Cervidés	0	0
Volailles	11 222	25
Lapins	1	1
Ruches *(nbre)*	0	0

CARACTÉRISTIQUES SOCIO-ÉCONOMIQUES

	Nbre	%
Faire valoir direct et assimilé	81	100,0
Faire valoir indirect (location)	1	1,2
Faire valoir direct et assimilé *(ha)*	97	86,6
Faire valoir indirect (location) *(ha)*	15	13,4
Exploitants pour son propre compte	80	98,8
Groupements (GIE, GDPL, groupement de fait …)	0	0,0
Sociétés civiles (SCEA …)	1	1,2
Autres	0	0,0
Encadrement/endettement		
exploitations suivies techniquement	39	48,2
exploitations tenant une comptabilité	12	14,8
exploitations remboursant des prêts	7	8,6
Commercialisation		
aucune vente	11	13,6
moins de la moitié de l'une des productions	7	8,6
au moins la moitié de l'une des productions	41	50,6
la totalité de l'une des productions	22	27,2
Exploitations commercialisant des produits végétaux	81	100,0
Exploitations commercialisant des produits animaux	66	81,5
Pratique des dons et échanges	14	17,3
Autoconsommation seulement	6	7,4
Exploitations ayant une activité touristique	17	21,0
Exploitations pratiquant la pêche, la chasse ou la cueillette	62	76,5
Equipement du siège en eau	77	95,1
sur réseau public	46	56,8
sur réseau privé	31	38,3
Equipement du siège en électricité	50	61,7
sur réseau public	50	61,7
sur réseau privé	0	0,0

POPULATION AGRICOLE

	Nbre	%
Population totale *(estimée au 1er janvier 2003)*	1 740	
Population agricole familiale	467	26,8
dont : chef d'exploitation et coexploitant	91	5,2
autre membre	376	21,6
	Nbre	**UTA**
Actifs familiaux	281	92
Salariés permanents non familiaux	0	0
dont : salarié travaillant à temps complet	0	0
Main d'œuvre saisonnière occasionnelle et entraide	0	0
Total	281	92

CARACTÉRISTIQUES MOYENNES D'UNE EXPLOITATION

Superficie agricole utilisée *(ha)*	0,5
Superficie agricole entretenue *(ha)*	0,4
Superficie toujours en herbe *(ha)*	0,0
Production végétale (hors STH et fourrages) *(ha)*	0,4
Bovins *(nbre par élevage)*	2
Charge en bovins *(UGB/ha)*	0,0
Porcins *(nbre par élevage)*	4
Puissance moyenne des tracteurs *(cv)*	49,2
Nombre de tracteurs pour 100 ha de surface travaillée	18,89
Age moyen de la population agricole familiale	28,8
Age moyen du chef d'exploitation et coexploitant	52,4
Nombre d'UTA moyen par exploitation	1,13

RÉPARTITION DES EXPLOITATIONS ET DE LA SUPERFICIE AGRICOLE UTILISÉE (SAU)

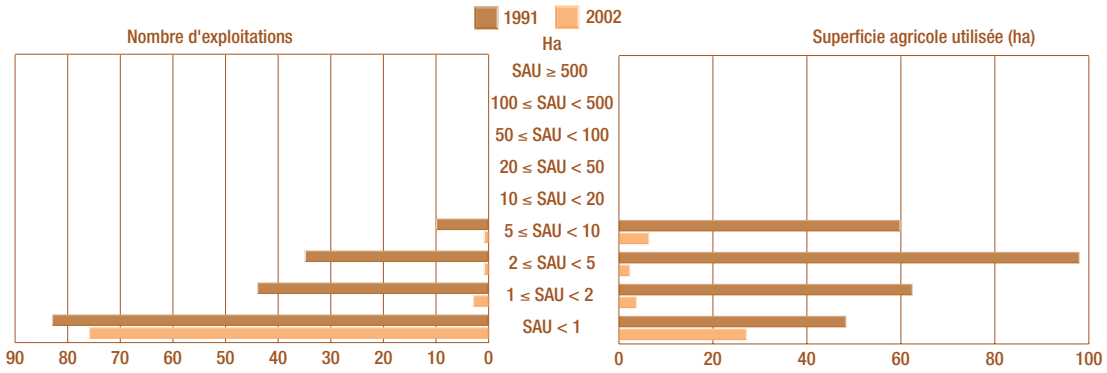

ÉLEVAGE

Évolution des effectifs des cheptels entre 1991 et 2002

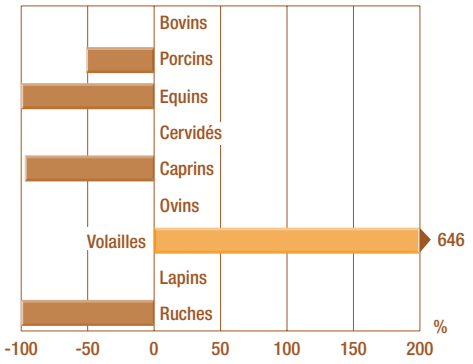

Structure du cheptel bovin en 2002

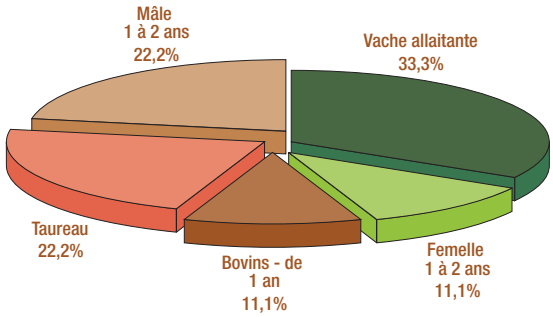

CULTURES

Évolution de la superficie des principales cultures entre 1991 et 2002

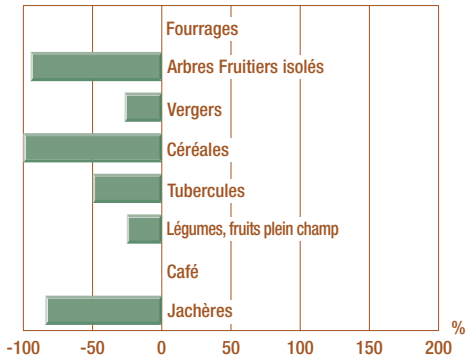

Répartition des productions végétales* en 2002
(82,5% de la SAU)

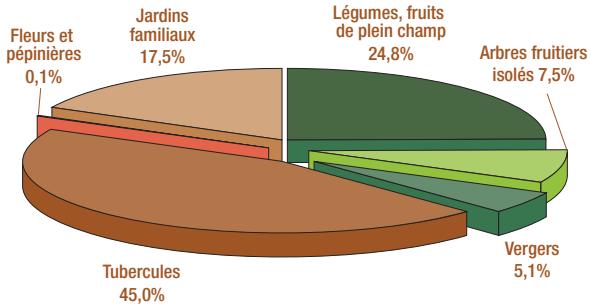

** SAU hors pâturages, fourrages et jachères (17,5%)*

STATUT FONCIER ET MODE DE FAIRE-VALOIR

Répartition des statuts fonciers des exploitations et de la superficie totale en 2002

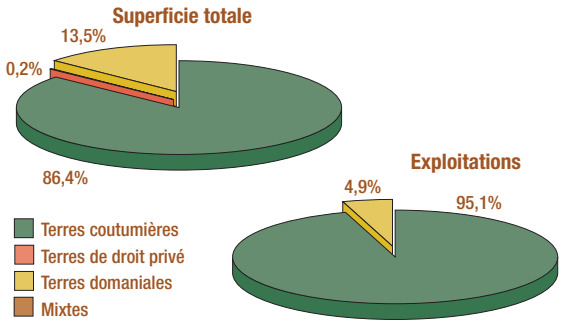

Répartition des modes de faire-valoir sur la superficie totale des exploitations en 2002

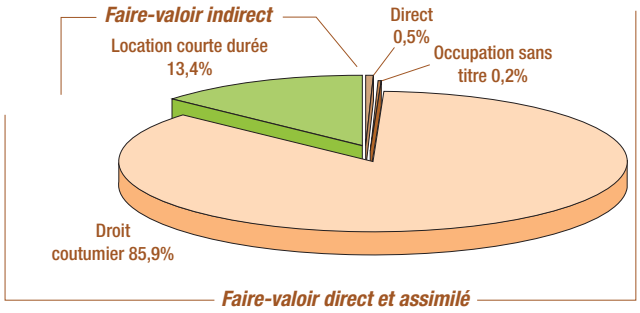

POPULATION AGRICOLE FAMILIALE

Pyramide des âges de la population agricole familiale en 2002

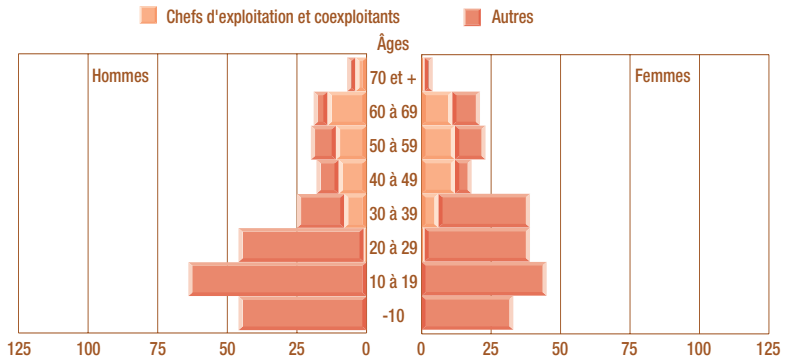

Évolution de la population agricole familiale de 1991 à 2002

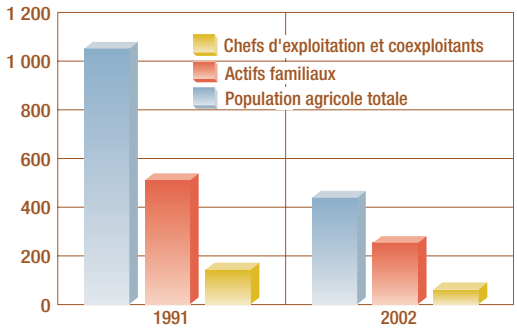

ACTIVITÉ AGRICOLE ET DÉBOUCHÉS DES PRODUITS

Répartition des unités de travail UTA de 1991 à 2002

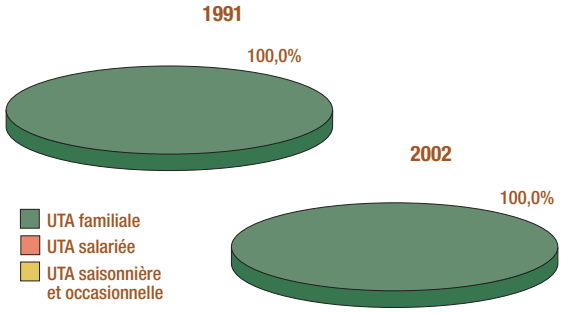

Activité agricole du chef d'exploitation en 2002

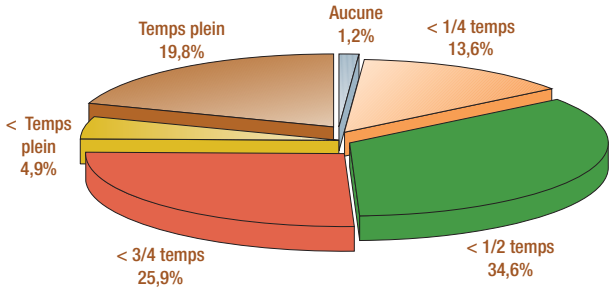

Orientation socio-économique

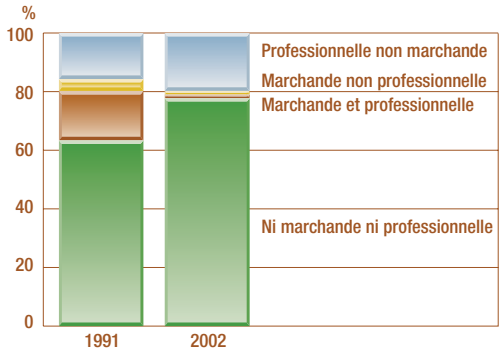

Débouchés des produits agricoles en 2002

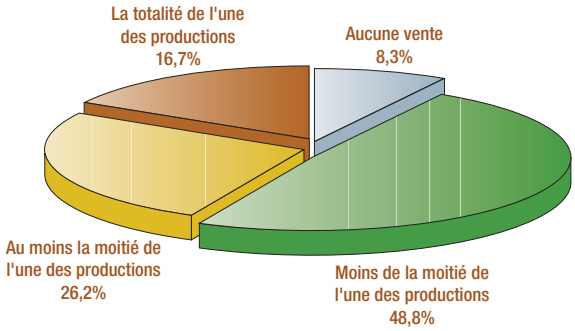

CHIFFRES CLÉS PAR ZONES INFRACOMMUNALES

	1 Kouakoué	2 Uiaï	3 Lac	4 Touaourou, Goro
Les exploitations agricoles				
Exploitations agricoles *(nbre)*	0	37	0	44
Superficie totale *(ha)*	44 000	26 000	50 440	13 400
S.A. Utilisée *(ha)*	0	23	0	17
S.A. Entretenue *(ha)*	0	17	0	15
Cultures *(ha)*				
Superficie toujours en herbe *(STH)*	0	0	0	0
Vergers et arbres fruitiers isolés	0	2	0	2
dont vergers	0	1	0	1
Tubercules tropicaux	0	8	0	7
Légumes et fruits de plein champ	0	5	0	3
dont légumes frais	0	0	0	0
La population				
Population agricole familiale *(nbre)*	0	218	0	249
Le cheptel *(nbre de têtes)*				
Bovins	0	2	0	7
Porcins *(hors porcelets)*	0	129	0	115
Cervidés	0	0	0	0
Volailles	0	4 321	0	6 901
Foncier *(ha)*				
Terres coutumières	0	45	0	52
Terres de droit privé	0	0,2	0	0

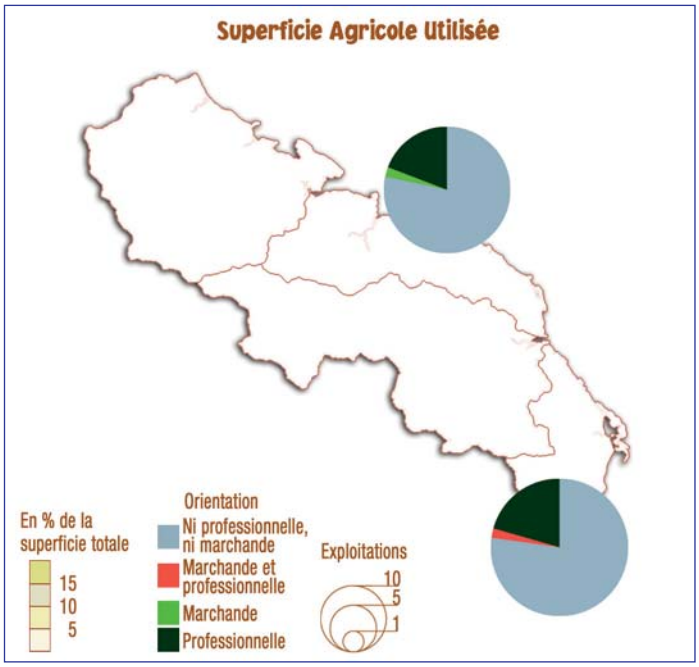
Superficie Agricole Utilisée
En % de la superficie totale
15
10
5
Orientation
Ni professionnelle, ni marchande
Marchande et professionnelle
Marchande
Professionnelle
Exploitations
10
5
1

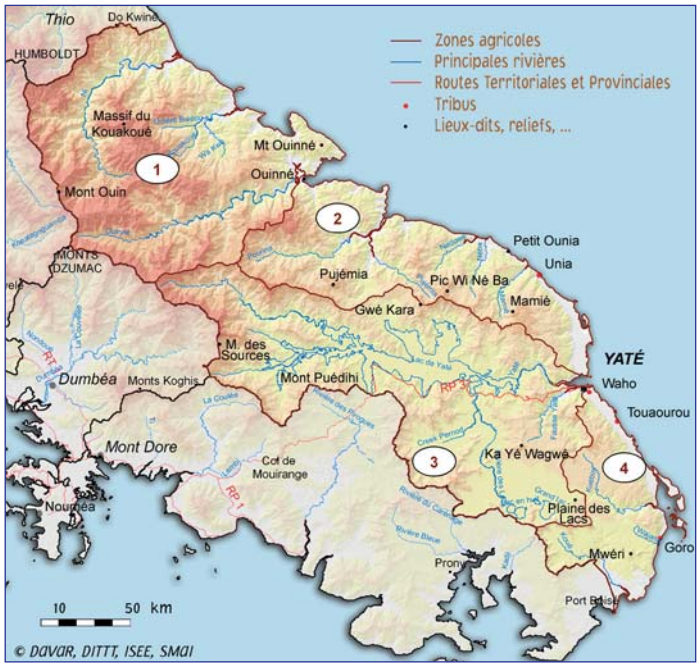
Zones agricoles
Principales rivières
Routes Territoriales et Provinciales
Tribus
Lieux-dits, reliefs, ...
Thio
Do Kwine
HUMBOLDT
Massif du Kouakoué
Mt Ouinné
Ouinné
Mont Ouin
1
2
MONTS DZUMAC
Petit Ounia
Unia
Pujémia
Pic Wi Né Ba
Mamié
Gwé Kara
M. des Sources
YATÉ
Waho
Touaourou
Dumbéa
Monts Koghis
Mont Puédihi
Mont Dore
Col de Mouirange
3
Ka Yé Wagwé
4
Nouméa
Plaine des Lacs
Mwéri
Goro
Prony
Port Bouisi
10
50 km
© DAVAR, DITTT, ISEE, SMAI

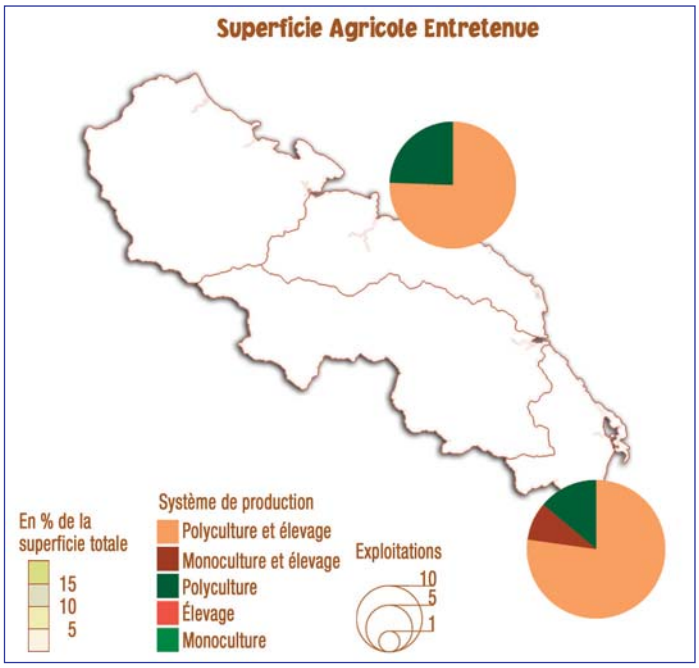
Superficie Agricole Entretenue
En % de la superficie totale
15
10
5
Système de production
Polyculture et élevage
Monoculture et élevage
Polyculture
Élevage
Monoculture
Exploitations
10
5
1

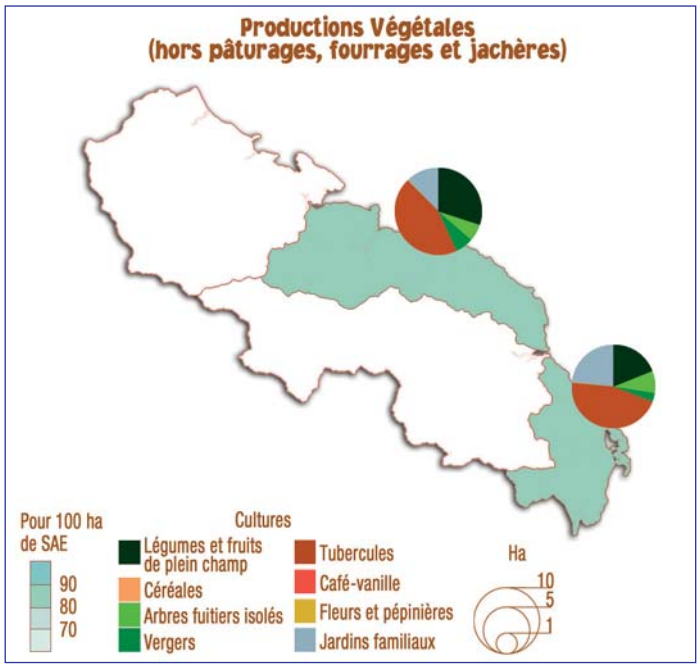
Productions Végétales
(hors pâturages, fourrages et jachères)
Pour 100 ha de SAE
90
80
70
Cultures
Légumes et fruits de plein champ
Céréales
Arbres fuitiers isolés
Vergers
Tubercules
Café-vanille
Fleurs et pépinières
Jardins familiaux
Ha
10
5
1

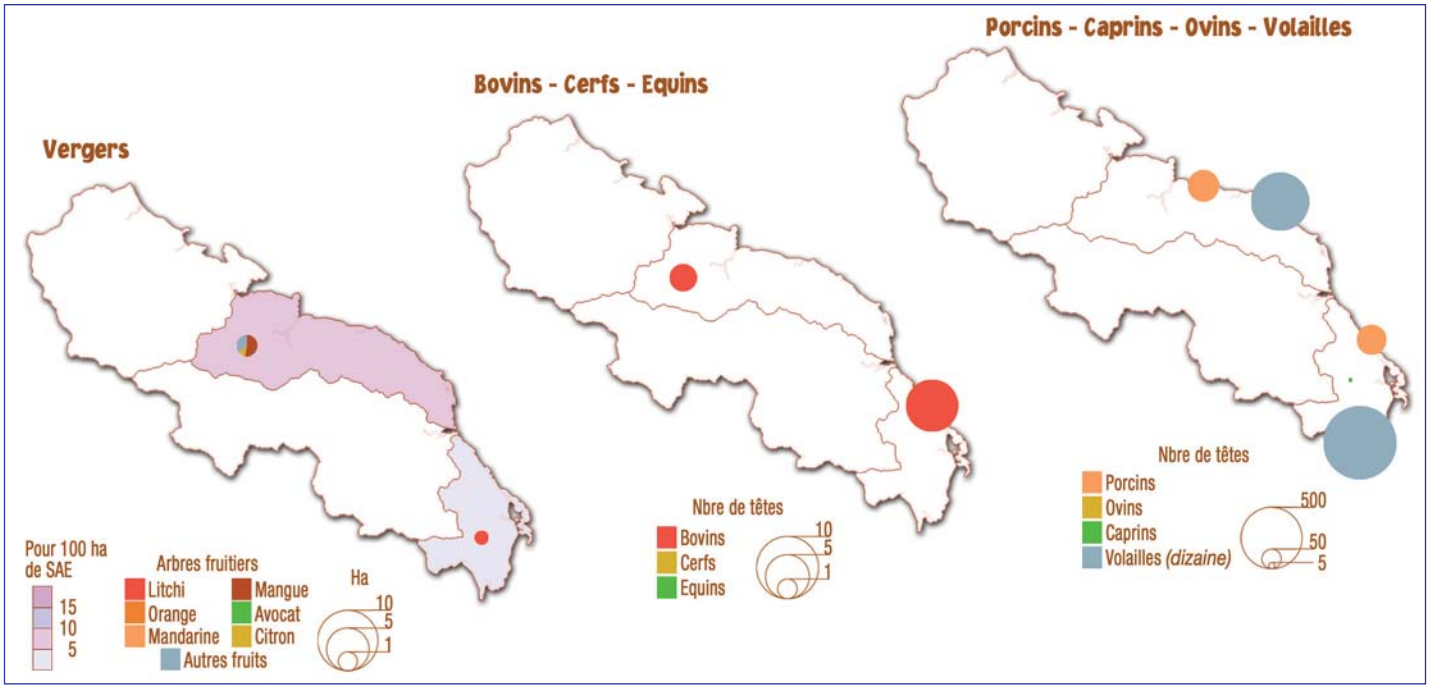
Vergers
Pour 100 ha de SAE
15
10
5
Arbres fruitiers
Litchi
Orange
Mandarine
Mangue
Avocat
Citron
Autres fruits
Ha
10
5
1
Bovins - Cerfs - Equins
Nbre de têtes
Bovins
Cerfs
Equins
10
5
1
Porcins - Caprins - Ovins - Volailles
Nbre de têtes
Porcins
Ovins
Caprins
Volailles (dizaine)
500
50
5

Densités des produits agricoles

Les densités indiquées ci-dessous ont été calculées avec les moyennes significatives du RGA, ou selon les densités techniquement préconisées (notées * dans le tableau) lorsque les données du RGA ne permettent pas d'obtenir des valeurs significatives (observations trop peu nombreuses).

Légumes

	Nbre de pieds à l'are
Ail	3 000*
Aubergine	129,2
Brocolis	200
Carotte	625
Céleri	583
Chou de chine	268,8
Chou rouge	200
Chou vert	182,5
Chouchoute	7,5
Chou-fleur	300
Citrouille	61,2
Concombre	79,6
Courgette	79,4
Echalote	3 300*
Haricot beurre	400*
Haricot chinois	134,2
Haricot vert	383,8
Maïs doux	123,7
Navet*	200
Oignon vert	684,2
Persil	746,7
Piment	425
Poireau	420,2
Poivron	180,7
Pomme de terre	76,8
Radis	1 466,7
Salade	411,9
Tomate	147,7
Fines herbes*	2 000
Autres	537,5

** Densités "techniquement présumées".*

Fruits de plein champ ou semi-permanent

	Nbre de pieds à l'are
Ananas	104,1
Banane dessert	18,2
Banane poingo	16,4
Fraise	125
Melon	51,4
Pastèque	55,5

Arbres fruitiers, vergers

	Arbres de verger	Arbres isolés
Avocat	1,8*	2,2
Citron et lime	2,6	3*
Goyave	3*	1,9
Jacque	1,3*	2,5
Litchi	1,3*	1,9
Mandarine	3*	2,7
Mangue	1,5*	2,1
Orange	2,6	3*
Pamplemousse et pomélo	2	2,1
Papaye	16*	8,3
Pêche	8,3*	2,8*
Autres	2,4	2,4

Tubercules tropicaux

	Nbre de pieds à l'are
Igname	78,6
Manioc	87,1
Patate douce	87,2
Taro bourbon	72,5
Taro de montagne	70,8
Taro d'eau	82,4
Autre tubercule	45,4

Cultures spéciales

	Nbre de pieds à l'are
Café arabica	16,8
Café robusta	13,9
Cocotier	5,5
Vanille	50,4
Pinus	6,6
Autres essences forestières	5,3
Santal	5,9

Détermination de la dimension économique de l'exploitation

Chaque production agricole peut-être traduite en un nombre de points, selon les critères adoptés pour l'inscription au registre de l'agriculture.

Dans le cadre du recensement 2002, pour qu'une unité de production soit considérée comme une exploitation agricole, son activité de production agricole doit être égale ou supérieure à 350 points.

Végétaux

	Nbre de points par are non irrigué	Nbre de points par are irrigué
Céréales	1	2
Fourrage/ensilage	1	1
Pâturage amélioré	2	2
Prairie naturelle entretenue	1	1
Parcours, savane pâturée, pâturages peu productif	1	1
Légumes frais	20	20
Légumes de plein champ	10	10
Pomme de terre primeur nouvelle	20	20
Pomme de terre demi-saison, conservation	4	4
Fruits de plein champ	10	20
Tubercules tropicaux	20	20
Arbres fruitiers	10	20
Jardin familial	20	20
Vanille	50	50
Plantes médicinales	50	50
Poivre et épices diverses	30	30
Caféiers	10	20
Pépinière ornementale	20	20
Pépinière fruitière	30	30
Pépinière forestière	30	30
Autre pépinière	30	30
Pépinière serre ou abri	50	50
Reboisement en pinus	1	1
Santal planté	3	3
Reboisement autres essences	2	2
Plantes médicinales	50	50
Fleurs à couper	50	50
Arbres et arbustes d'ornement	20	20

Animaux

	Points/Animal		Points/Animal
Taureau reproducteur	100	Cheval de stock	30
Vache laitière	100	Cheval de selle	30
Vache allaitante	40	Cheval de course	40
Bovin de 2 ans et + mâle	40	Poney adulte	30
Bovin de 2 ans et + femelle	40	Jeune poney	15
Bovin de 1 à - de 2 ans mâle	33	Ane et ânesse	30
Bovin de 1 à - de 2 ans femelle	33	Anon	15
Bovin et veau de moins d'un an	25	Cerf mâle adulte, reproducteur	40
Verrat	100	Biche mère	33
Truie mère	100	Bichette 18 mois et +	25
Cochette de remplacement	50	Daguets 18 mois et +	25
Porc à l'engrais	33	Faon (moins de 18 mois)	10
Porcelet non sevré	20	Poule pondeuse	2
Porcelet en post-sevrage	20	Poulette	1
Bélier	20	Poulet de chair	2
Brebis allaitante	20	Autre poule coq	1
Agnelle de renouvellement	15	Canard et cane	3
Agneau et agnelle pour la boucherie	10	Autruche	15
Autre mouton	10	Oie	3
Bouc	30	Couple de pigeon reproducteur	5
Chèvre laitière	40	Pintade	2
Chèvre allaitante	20	Faisan	2
Chevrette de renouvellement	10	Perdrix	2
Cabri et chevrette pour la boucherie	5	Caille	1
Autre caprin	5	Dinde et dindon	3
Etalon	100	Autre volaille	0
Jument poulinière	40	Lapin reproducteur mâle et femelle	8
Pouliche	30	Lapin en engraissement	2
Poulain	30	Ruche d'élevage, en production	20

Institut de la statistique et des études économiques Nouvelle-Calédonie

5, rue Galliéni - Immeuble Galliéni - 2ème étage
BP 823 - 98845 NOUMÉA NOUVELLE-CALÉDONIE
☎ (687) 28 31 56/27 54 81
Fax : (687) 28 81 48
e-mail : itsee@itsee.nc

RECENSEMENT GÉNÉRAL DE L'AGRICULTURE EN NOUVELLE-CALÉDONIE

2002

QUESTIONNAIRE CONFIDENTIEL - ENQUÊTE STATISTIQUE OBLIGATOIRE

Vu l'arrêté n°01-3337/GNC du 13 décembre 2001, cette enquête, reconnue d'intérêt général, est obligatoire.

Questionnaire confidentiel destiné uniquement aux services de l'Institut de la Statistique et des Études Économiques de Nouvelle-Calédonie.

La loi n° 78-17 du 6 janvier 1978, relative à l'informatique, aux fichiers et aux libertés, s'applique aux réponses faites à la présente enquête. Elle garantit aux personnes concernées un droit d'accès et de rectification pour les données les concernant. Ce droit peut être exercé auprès de *l'Institut de la Statistique et des Études Economiques de Nouvelle-Calédonie.*

Ce questionnaire *ne sera pas utilisé par d'autres organismes* ou services administratifs (service des impôts, CAMA, DAVAR, OCEF etc...).

Nom du chef ou raison sociale _____

Identifiant : N° Commune [ ] N° d'ordre [ ]

1. IDENTIFICATION DE L'EXPLOITATION

1. Etablissement du questionnaire :

Date d'établissement : *jour* [ ] *mois* [ ]

Nom du contrôleur : .....

Nom de l'enquêteur : ..... et N° [ ]

2. A quel titre l'exploitation est-elle recensée ?

- Superficie agricole supérieure ou égale à 1,7 ha 1
- Activité agricole supérieure ou égale au seuil de 350 points 2
- Enquête ménage en tribu 3

[ ]

3. Statut de l'exploitation : *(une seule réponse)*

- Le chef dirige l'exploitation pour son propre compte ou celui d'une personne de sa famille y vivant ou y travaillant 1
- Le chef dirige l'exploitation pour le compte :
  - groupement G.I.E. 2
  - groupement de fait *(coutumier ou non)* 3
  - société civile (S.C.E.A.), commerciale ou coopérative (SCEC, SA,..) 4
  - autre personne morale *(communauté religieuse, établissement d'enseignement, hôpital, prison, station de recherche,..)* 5
  - autre personne physique 6

[ ]

4. Adresse du chef d'exploitation ou du premier coexploitant :
à remplir (en lettres capitales) obligatoirement dans tous les cas

Nom : [ ]

Nom de jeune fille : [ ]

Prénom : [ ]

N°, nom de la voie : [ ]

Tribu, lieudit ou quartier : [ ]

Code postal : [ ] BP : [ ]

Commune : [ ] [ ]

Téléphones : [ ] [ ]

5. Adresse du responsable économique et financier :
à remplir si différent du chef d'exploitation

Nom *(ou raison sociale) :* [ ]

Prénom : [ ]

Commune : [ ] [ ]

6. L'exploitation est-elle également le siège d'une (ou plusieurs) autre(s) exploitation(s) ? Oui 1/Non 2 [ ]

Si oui, combien ? ..... [ ]

7. Le chef d'exploitation, un coexploitant ou un autre membre avec lien de parenté *(voir page 10)* **est-il également chef d'une** *(ou plusieurs)* **autre(s) exploitation(s) ?** Oui 1/Non 2 [ ]

8. Le chef d'exploitation possède-t-il des terres mises en valeur par d'autres personnes ? Oui 1/Non 2 [ ]

9. Existe-t-il une entreprise ou une unité juridique spécifique, propre à l'exploitation (qui transforme, conditionne et/ou commercialise les produits de l'exploitation, entreprise de travaux agricoles, etc.) ? Oui 1/Non 2 [ ]

si oui, préciser son nom [ ]

10. Si l'exploitation est située sur une terre coutumière, indiquer le nom :

du Clan [ ]

de la Tribu [ ]

du G.D.P.L. [ ]

2. UTILISATION DU SOL

1. Schéma des parcelles regroupées par blocs

Définition du bloc : toute (ou partie de) terre de l'exploitation, entièrement entourée de routes, de terres, d'eau, de forêts..., distincte du bloc attenant au siège de l'exploitation.

Représentation schématique :

Bâtiments d'exploitation ☐ Habitation ☐ Mixte ou corps de ferme ☐

Bloc n°1	Lieudit ou Tribu	Superficie du bloc

Bloc n°2	Lieudit ou Tribu	Superficie du bloc

n°3		

n°4		

n°5		

n°6		

2. Nature et localisation du siège d'exploitation :

Présence d'un corps de ferme *(habitation et bâtiments agricoles contigus ou groupés)* 1
Sinon, présence de bâtiment d'exploitation 2
Sinon, parcelle agricole ..... 3 ☐

Lieudit ou tribu du siège : ☐

Code zone infracommunale ..... ☐

3. Morcellement de la superficie totale :

Nombre de blocs constituant l'exploitation : ..... 01 ☐

Accès au siège de l'exploitation en voiture : 02

pas d'accès 1
route 2
voie non stabilisée ..... 3 ☐

Distance du bloc le plus éloigné : ..... 03 ☐ km ☐ hm

Distance du bloc le plus proche : ..... 04 ☐ km ☐ hm

Y a-t-il des blocs enclavés ? 05 Oui 1/Non 2 ☐

4. Par parcelle de type de culture homogène :

N° Parcelle	Lieudit ou tribu	Nature de la culture *(en clair)*	Production principale * Code	Superficie Hectare	Superficie Are	Nombre de pieds	Production secondaire * Code	Nombre de pieds	Irrigation Oui 1 Non 2
01									
02									
03									
04									
05									
06									
07									
08									
09									
10									
11									
12									
13									
14									
15									

1	Total superficie agricole utilisée		
101	Friches non productives		
102	Sols des bâtiments/cours		
2	Total superficie agricole utile		
103	Reboisement en pinus		
104	Reboisement autres essences		
105	Forêt naturelle		
106	Bassins d'aquaculture pour écrevisses		
107	Territoire non utilisable		
3	Superficie totale		

Nombre de feuilles supplémentaires

Types de culture et codes :

01 Céréales
02 Fourrages
03 Légumes frais
04 Légumes de plein champ
05 Tubercules tropicaux
06 Cultures fruitières de plein champ ou semi-permanentes
07 Cultures fruitières permanentes, vergers
08 Cultures spéciales
09 Cultures florales et ornementales
10 Pépinières
11 Pâturages
12 Jachères et autres terres arables
13 Jardins familiaux, potagers, cultures mixtes

5. Statut foncier de la surface totale :

		Hectare	Are
• Coutumier :			
Terre clanique	06		
Terre de tribu	07		
Terre de G.D.P.L.	08		
• De droit privé :	09		
• Du domaine public :			
Avec bail de location	10		
Sans titre	11		
Total	12		

6. Mode de faire-valoir de la surface totale :

		Hectare	Are
• Direct et assimilés *(1)* :	13		
Dont - occupation sans titre	14		
Dont - droit de communauté d'habitants	15		
• Location de longue durée (20 ans et +) *(2)* :	16		
• Location de courte durée *(3)* :	17		
Total *(1+2+3)*	18		

7. Formation du foncier : *(plusieurs réponses possibles)*

• Formation :		Oui 1/Non 2
Héritage	19	
Rachat familial	20	
Acquisition par achat	21	
Terre coutumière	22	
Autre *(Préciser)* :	23	
• Y a-t-il eu un PV de palabre ?	24	
• Y a-t-il un problème foncier sur l'exploitation ?	25	
• Est-ce que votre exploitation pourrait s'agrandir ?	26	
• Année d'acquisition de la plus grande parcelle	27	
• Si attribution par un organisme foncier, année	28	

3. CULTURES AU COURS DE LA CAMPAGNE AGRICOLE 2001-2002

NATURE DÉTAILLÉE DES CULTURES ET SURFACES TOTALES DÉVELOPPÉES

1. Céréales

		Hectare	Are	Nombre de pieds
Blé	01			
Maïs	02			
Sorgho	03			
Autre	04			

2. Fourrages

		Hectare	Are	Nombre de pieds
Maïs fourrage/ensilage	05			
Sorgho fourrager	06			
Graminées	07			
Légumineuses	08			
Autres *(foin, mélange...)*	09			

3. Légumes frais

		Hectare	Are	Nombre de pieds
Ail	10			
Aubergine	11			
Brocolis	12			
Carotte	13			
Céleri	14			
Chou de chine	15			
Chou rouge	16			
Chou vert	17			
Chouchoute	18			
Chou-fleur	19			
Citrouille	20			
Concombre	21			
Courgette	22			
Echalote	23			
Haricot beurre	24			
Haricot chinois	25			
Haricot vert	26			
Maïs doux	27			
Navet	28			
Oignon vert *(cive)*	29			
Persil	30			
Piment	31			
Poireau	32			
Poivron	33			
Pomme de terre nouvelle	34			
Radis	35			
Salade	36			
Tomate	37			
Fines herbes	38			
Autres légumes	39			

4. Légumes de plein champ

		Hectare	Are	Nombre de pieds
Haricot sec	40			
Oignon sec	41			
Squash	42			
Pomme de terre saison/ conservation	43			

5. Tubercules tropicaux

		Hectare	Are	Nombre de pieds
Igname	44			
Manioc	45			
Patate douce	46			
Taro bourbon	47			
Taro de montagne	48			
Taro d'eau	49			
Autres tuber. tropicaux *(wael, waélé, waré, kapé...)*	50			

6. Cultures fruitières de plein champ et semi-permanentes

		Hectare	Are	Nombre de pieds
Ananas	51			
Banane dessert	52			
Banane poingo	53			
Fraise	54			
Melon	55			
Pastèque	56			
Autres *(framboises...)*	57			

7. Cultures fruitières permanentes, vergers

		Hectare	Are	Nombre de pieds
Avocat	58			
Citron et lime	59			
Goyave	60			
Jacque	61			
Litchi	62			
Mandarine	63			
Mangue	64			
Orange	65			
Pamplemousse et pomelo	66			
Papaye	67			
Pêche	68			
Autre fruit	69			

8. Cultures spéciales

		Hectare	Are	Nombre de pieds
Café arabica	70			
Café robusta	71			
Cocotier	72			
Vanille	73			
Pinus planté	74			
Santal planté	75			
Autre esp. forest. plantée	76			
Plantes médicinales sous abri ou sous serre	77			
Plantes méd. plein champ	78			
Condiments et épices div.	79			

9. Cultures florales ou ornementales

Fleurs à couper	80		
Arbres et arb. d'ornem.	81		
Pépinière serre ou abri	82		
Pépinière plein champ	83		

10. Pépinière *(plants forestiers, fruitiers, café...)*

Pép. sous serre ou abri	84		
Pép. de plein champ	85		

11. Pâturages

Pâturage amélioré	86		
Pât. naturel entretenu	87		
Pât. peu productif *(pas entretenu, parcours, forêt...)*	88		

12. Jachères et autres terres arables

		Hectare	Are
Jachère	89		
Autres terres arables	90		

13. Jardins familiaux, potagers, cultures mixtes...

	91	

14. Produits végétaux sur les 12 derniers mois

		Unité
Kg de bois de santal livrés	92	
Kg de feuilles de niaouli livrées	93	
m³ de bois abattu	94	
Tonne de charbon de bois	95	
Tonne de coprah	96	
Autres produits d'origine végétale	97	

Préciser .....

Observations

.....

4. EQUIPEMENT, CARACTERISTIQUES DE TERRAIN, PRATIQUES CULTURALES

1. Le siège de l'exploitation est-il équipé

Oui 1/Non 2

• En eau courante : ..... 01 [ ]

si non, quelle est l'origine principale de l'eau ? 02 [ ]

- pas d'eau 1
- creek 2
- puits ou forage 3
- autre *(préciser)* 4

Oui 1/Non 2

• En électricité : ..... 03 [ ]

si non, quelle est la source d'énergie utilisée ? 04 [ ]

- groupe électrogène 1
- énergie solaire 2
- autre *(préciser)* 3

2. Irrigation

Oui 1/Non 2

• Superficie irrigable *(susceptible d'être irriguée la même année avec les moyens matériels actuels de l'exploitation)* : ..... 05 [ ]

Si oui, surface irrigable : ..... 06 [ ] ha [ ] are

Oui 1/Non 2

Origine de l'eau :

- réseau individuel ..... 07 [ ]
- réseau municipal ..... 08 [ ]
- réseau collectif ..... 09 [ ]

Si réseau individuel :

- puits ou forages ..... 10 [ ]
- retenues d'eau ..... 11 [ ]
- prélèvement en rivière ..... 12 [ ]
- autre ..... 13 [ ]

Oui 1/Non 2

• Retenue collinaire : ..... 14 [ ]

Si oui, nombre de retenues collinaires : ..... 15 [ ]

Oui 1/Non 2

utilisation

- irrigation ..... 16 [ ]
- pour l'élevage ..... 17 [ ]
- usage domestique ..... 18 [ ]

• Pompage et prélèvement en rivière : ..... 19 [ ]

Si oui, utilisation :

- irrigation ..... 20 [ ]
- pour l'élevage ..... 21 [ ]
- usage domestique ..... 22 [ ]

• Mode d'irrigation dominant : 23 [ ]

- gravité 1
- aspersion 2
- irrigation localisée 3

3. Topologie du terrain

Oui 1/Non 2

Toute l'exploitation est-elle constituée de terrains plats ? ..... 24 [ ]

Si non, quel pourcentage de l'exploitation n'est pas mécanisable à cause de sa forte pente ..... 25 [ ] %

4. Assainissement agricole

• Surfaces drainées : ..... 26 [ ] ha [ ] are

• Surfaces inondables : ..... Oui 1/Non 2 27 [ ]

Si oui, fréquemment *(1 ou plusieurs fois par an)* ..... 28 [ ] ha [ ] are

de façon exceptionnelle *(pas tous les ans)* ..... 29 [ ] ha [ ] are

5. Serres et abris *(y compris les surfaces enregistrées en page 3)*

Oui 1/Non 2

L'exploitation en dispose-t-elle ? ..... 30 [ ]

Si oui, type de culture et superficie :

		Utilis.*	Hectare	Are	m²
Serres et abris hauts	31				
Ombrières artificielles	32				
Ombrières naturelles	33				
Paillage sous plastique	34				
Paillage traditionnel	35				

** Utilisation : culture légumière ou fruitière (1), culture florale (2), pépinière fruitière (3), forestière (4), mixte (5), autres (6)*

6. Pratiques culturales particulières

Oui 1/Non 2

• Culture en milieu inerte (hydroponie) : ..... 36 [ ]

Si oui, type de culture et superficie :

	Utilis.*	Hectare	Are	m²
37				
38				

** Utilisation : culture légumière ou fruitière (1), culture florale (2), mixte (3), autres (4)*

Oui 1/Non 2

• Culture sans intrant chimique (ou dite biologique) : ..... 39 [ ]

Si oui, préciser : .....

Oui 1/Non 2

• Culture de contre-saison : ..... 40 [ ]

Si oui, préciser : .....

7. Engrais, amendements et pesticides utilisés au cours des 12 derniers mois

		Tonne	Kg	Litre
Engrais chimique	41			
Amendements végétaux	42			
Amendements animaux	43			
Amendements minéraux	44			
Insecticides	45			
Fongicides	46			
Herbicides	47			
Tiquicides	48			
Vermifuges	49			
Pesticides "dits biologiques"	50			

Pratique de l'enfouissement ..... Oui 1/Non 2 51 [ ]

8. Matériel utilisé au cours des 12 derniers mois

			En propriété	Copropriété		Mat. provenant de l'ext[re]	
			Nombre	Nombre	Nombre copropriétaires	Nombre	Gratuit 1/ Payant 2
• Matériel roulant et de traction	Motoculteur	52					
	Tracteurs 2 roues motrices						
	Moins de 30 cv	53					
	De 30 à 49,9 cv	54					
	De 50 à 79,9 cv	55					
	80 cv et plus	56					
	Tracteurs 4 roues motrices						
	Moins de 30 cv	57					
	De 30 à 49,9 cv	58					
	De 50 à 79,9 cv	59					
	De 80 à 134,9 cv	60					
	135 cv et +	61					
	Tracto-pelle (automoteur)	62					
	Engin à chenille	63					
	Remorque	64					
	Voiture utilitaire, pick-up *(utilisée pour l'exploitation)*	65					
	Quad, moto	66					
	Camion	67					
	Bétaillère, van	68					
• Travail du sol	Sous-soleuse, décompacteur, chisel	69					
	Charrue *(à soc, à disques)*	70					
	Cover-crop, rotavator, herse, vibroculteur, outils combinés...	71					
	Billonneuse, rayonneuse	72					
• Semis, plantation	Semoir	73					
	Planteuse et repiqueuse	74					
• Epandage, traitements sanitaires	Pulvérisateur ou atomiseur *(à dos exclus)*	75					
	Epandeur de fumier ou tonne à lisier	76					
	Epandeur d'engrais solides	77					
• Entretien, débroussaillage	Débroussailleuse ou tronçonneuse	78					
	Broyeur forestier	79					
	Gyrobroyeur ou tondobroyeur	80					
• Matériel de récolte et stockage	Récolteuse, arracheuse *(de tubercules, carottes, p. de t., oignons...)*	81					
	Faucheuse	82					
	Moissonneuse-batteuse	83					
	Faneur/endaineur	84					
	Presse/botteleuse *(pour paille ou pour foin)*	85					
	Ensileuse	86					
• Production d'eau	Motopompe	87					
	Electropompe	88					
	Eolienne en fonctionnement	89					
• Irrigation	Canon asperseur ou canon d'arrosage *(débit de + de 30 m³/h)*	90					
	Rampe mobile d'arrosage, pivot, enrouleur, traveler	91					
• Divers	Matériel d'incubation	92					
	Matériel de traite	93					
• Autre matériel	Autre matériel :	94					
	préciser						

4. EQUIPEMENT, CARACTERISTIQUES DE TERRAIN, PRATIQUES CULTURALES (SUITE)

• Tracteur :

	Puissance *(C.V.)*	Age *(années)*
61		
62		
63		
64		
65		

• Incubateur :

	Capacité matériel d'incubation *(Nbre d'oeufs)*	Utilisation*
66		
67		
68		

** Utilisation : poules (1), canards (2), oies (3), autres (4)*

• Bâtiments :

		Nombre
Hangar, docks	69	
Porcherie	70	
Bergerie/chèvrerie	71	
Stabulation	72	
Poulailler	73	
Miellerie équipée	74	
Autre *(préciser)* :	75	

• Installations de travail utilisées :

		Nombre
Stock yard	76	
Deer yard	77	
Piscine de détiquage	78	
Couloir d'aspersion	79	
Couloir de contention	80	
Bascule	81	

• Fabrication d'aliments pour bétail :

		Nombre
Broyeur concasseur non mélangeur	82	
Unité de fabrication d'aliment à la ferme	83	
Autre	84	

• Récolte et transformation du café, miel et vanille :

		Nombre
Unité de traitement café *(voie humide)*	85	
Dépulpeur de café	86	
Décortiqueur de café	87	
Séchoir "autobus"	88	
Etuve, séchoir ou caisse à vanille	89	
Matériel d'extraction du miel	90	

• Séchage et conservation des produits :

		Nombre
Aires en ciment	91	
Claies	92	
Séchoir à air chaud	93	
Chambre froide positive	94	
Chambre froide négative	95	
Silo à grains	96	
Silo à ensilage	97	
Grenier à tubercules	98	

Observations

5. CHEPTEL

		Nombre
• Bovins		
Taureau reproducteur inscrit	01	
Taureau reproducteur	02	
Vache laitière	03	
Vache allaitante	04	
Bovin de + de 2 ans mâle	05	
Bovin de + de 2 ans femelle	06	
Bovin de 1 à 2 ans mâle	07	
Bovin de 1 à 2 ans femelle	08	
Bovin de moins de 1 an	09	
• Ovins		
Bélier	10	
Brebis	11	
Agnelle pour la reproduction	12	
Agneau et agnelle pour la boucherie	13	
• Caprins		
Bouc	14	
Chèvre laitière	15	
Chèvre allaitante	16	
Chevrette pour la reproduction	17	
Cabri et chevrette pour la boucherie	18	
• Porcins		
Verrat	19	
Truie mère	20	
Cochette de remplacement	21	
Porcelets en post-sevrage	22	
Porc à l'engrais	23	
• Cervidés		
Cerf mâle reproducteur	24	
Biche mère	25	
Bichette 18 mois et +	26	
Daguets 18 mois et +	27	
Faon	28	

		Nombre
• Chevaux, poneys, ânes		
Etalon agréé	29	
Jument poulinière	30	
Poulain et pouliche	31	
Cheval de stock ou de selle	32	
Cheval de course	33	
Poney adulte	34	
Jeune poney	35	
Ane et ânesse	36	
Anon	37	
• Volailles		
Poule pondeuse *(élevage intensif)*	38	
Poulette *(élevage intensif)*	39	
Poulet de chair *(élevage intensif)*	40	
Autres poules coqs *(élevage familial)*	41	
Cane et canard	42	
Autruche	43	
Oie	44	
Couple de pigeon reproducteur	45	
Pintade	46	
Faisan	47	
Perdrix	48	
Caille	49	
Dinde et dindon	50	
• Lapins		
Lapin reproducteur mâle et femelle	51	
Lapin à l'engrais	52	
• Apiculture		
Ruche en production en 2002	53	
• Chiens de bétail		
Chiens de bétail	54	

Type d'élevage :

Bovin : 55	naisseur	1
	engraisseur	2
	naisseur et engraisseur	3
Porcin : 56	naisseur	1
	engraisseur	2
	naisseur et engraisseur	3

6. POPULATION ET MAIN D'ŒUVRE

1. Membres de la famille du chef d'exploitation et de chaque coexploitant de groupement :

•Vivant avec le chef (y compris les absents temporaires : appelés sous les drapeaux, hospitalisés, pensionnaires...)
•Ou travaillant de façon régulière sur l'exploitation

Nom, prénom (remplir une ligne par personne) / Rang de la famille (étudier la première famille (rang 1) puis la 2ème (rang 2) etc...)	N° d'ordre	Rang de la famille	Code lien de parenté (A)	Sexe masculin 1 féminin 2	Année de naissance	Formation agricole (B)	Activité sur l'exploitation (C)	Code profession principale (D)	Code activité secondaire (D)	Salarié de l'exploitation Oui 1/Non 2	Retraite (E)	Revenu monétaire (F)
Chef ou 1er coexpl.	01	1	1 0									
	02											
	03											
	04											
	05											
	06											
	07											
	08											
	09											
	10											
	11											
	12											
	13											
	14											
	15											
	16											
	17											
	18											
	19											
	20											

Si plus de 20 personnes, prendre une feuille supplémentaire et cocher ici : ☐

S'il n'est pas possible d'identifier tous les coexploitants et leur famille (groupements de fait, par exemple) nombre de personnes faisant partie du groupement : 01 ☐

Existe-t-il, dans l'année, une ou des périodes de besoins supplémentaires en main d'œuvre (pics de travaux) ? Oui 1/Non 2 02 ☐

Si le chef d'exploitation travaille à temps complet sur l'exploitation et si son seul revenu provient de l'exploitation, abandonnerait-il totalement l'agriculture pour un emploi salarié ? 03 Oui 1/Non 2 ☐

(A) Code lien de parenté		
Chef d'exploitation ou 1er coexploitant		10
Coexploitant(s)*	Conjoint	11
	Fils, fille, beau-fils, belle-fille	12
	Père, mère, beau-père, belle-mère	13
	Frère, sœur, beau-frère, belle-sœur	14
	Autre parent	15
	Non apparenté	16
Autre(s)**	Conjoint	21
	Fils, fille, beau-fils, belle-fille	22
	Père, mère, beau-père, belle-mère	23
	Frère, sœur, beau-frère, belle-sœur	24
	Autre parent	25
	Non apparenté	26

* *lien de parenté par rapport au chef d'exploitation*
** *au sein de chaque famille, par rapport au chef d'exploitation ou à chaque coexploitant*

(B) Code formation agricole	
1	Aucune
2	Primaire (CAPA, CAP, CCTAR ...)
3	Secondaire courte (BEA, BPA, BEPA ...)
4	Secondaire longue (BAC, BTA, ...)
5	Supérieure courte (BTSA, DUT, ...)
6	Supérieure longue

(C) Code activité sur l'exploitation	
1	Aucune
2	Moins de 1/4 temps (- de 10 h/sem.)
3	1/4 à < 1/2 temps (10 à < 20 h/sem.)
4	1/2 à < 3/4 temps (20 à < 30 h/sem.)
5	3/4 à < temps comp. (30 à 39 h/sem.)
6	Temps complet(39 h et +/sem.)

(E) Code retraite	
1	Aucune
2	Retraite agricole
3	Autre
4	Mixte

(F) Code revenu monétaire	
1	Aucun
2	De 0 à 25%
3	De 25 à 50%
4	De 50 à 75%
5	De 75 à 100%
6	Totalité

Issu de l'exploitation, en proportion, par rapport aux autres revenus monétaires.

(D) Code profession principale et activité secondaire		
Aucune		00
Non salarié agricole	Exploitant agricole	01
	Aide familial	02
Salarié agricole	Cadre, contremaître, agent de maîtrise	03
	Technicien	04
	Ouvrier agricole	05
ETA, expl. forestier, ...	De 0 à 9 salariés	06
	10 salariés et +	07
Artisan *(0 à 9 salariés)*		08
Commerçant et assimilé *(0 à 9 salariés)*		09
Chef d'entreprise de10 salariés et +		10
Profession libérale		11
Autre cadre, prof. intellect. artistique		12
Profession intermédiaire *(instit. Prof., infirmier, élu ...)*		13
Employé		14
Ouvrier *(non agricole)*	Qualifié	15
	Non qualifié	16
Sans activité professionnelle	Ancien agriculteur exploitant	17
	Autre retraité	18
	Chômeur n'ayant jamais travaillé	19
	Divers (femme au foyer, élève, ...)	20

	Profession principale *(en clair)*	Activité secondaire *(en clair)*
01		
02		
03		
04		
05		
06		
07		
08		
09		
10		
11		
12		
13		
14		
15		
16		
17		
18		
19		
20		

Observations

MAIN D'ŒUVRE NON FAMILIALE

2. La main d'oeuvre non familiale utilisée au cours des 12 derniers mois

• Nombre de personnes travaillant régulièrement sur l'exploitation :

		Salariés occupant un emploi permanent Hommes	Salariés occupant un emploi permanent Femmes	Autre main d'œuvre *(entraide...)*
Plein temps (39 h et + par semaine)	04			
Temps partiel 0 à moins d'1/4 de temps	05			
1/4 à moins d' 1/2 temps	06			
1/2 à moins d'un 3/4 de temps	07			
3/4 à moins d'un temps complet	08			
Total des personnes	09			

• Main d'œuvre saisonnière occasionnelle :

Nombre total de jours -homme de travail 10

Nombre de personnes concernées 11

• Utilisation de stagiaires

Nombre total de jours-homme de travail 12

Nombre de personnes concernées 13

• Nombre de jours de travail effectués par une entreprise de travaux agricoles 14

Observations

7. TRANSFORMATION ET COMMERCIALISATION PAR TYPE DE PRODUITS

		Transformation des produits à la ferme	Partie commercialisée de la production totale (%)		Mode de commercialisation	
		Oui 1/Non 2	Produit brut	Produit transformé	Principal	Annexe
Céréales	01					
Légumes	02					
Tubercules tropicaux	03					
Fruits de plein champ	04					
Fruits de verger	05					
Fleurs	06					
Bovins	07					
Porcins	08					
Ovins et caprins	09					
Cervidés	10					
Equidés	11					
Volailles	12					
Ecrevisses	13					
Bois	14					
Café	15					
Coprah	16					
Vanille	17					
Miel	18					
Santal	19					

** Mode de commercialisation :*

1 *Pas de vente, échanges, coutume.*
2 *Vente en bord de route.*
3 *Vente directe (détaillant, collectivité, restaurant, particulier, marché tribal ou communal, foires...).*
4 *Vente à un ou des groupements de producteurs, coopératives, groupement de professionnels.*
5 *Vente au marché de gros, à un grossiste ou une centrale d'achat, à l'OCEF.*
6 *Vente à un ou des colporteurs.*

• Existe-t-il un abattoir sur l'exploitation ? Oui 1/Non 2 — 20

Si oui, pour quelle utilisation :

bovins 21

porcins 22

volailles 23

Observations

.....

8. ACTIVITES ANNEXES ET GESTION DE L'EXPLOITATION

1. Matériel agricole utilisé hors de l'exploitation

Oui 1/Non 2

Le matériel agricole de l'exploitation est-il utilisé à titre onéreux en dehors de l'exploitation ? ..... 01 ☐

2. Artisanat et activités liées au tourisme

Oui 1/Non 2

Existe-t-il une activité liée au tourisme sur l'exploitation ? 02 ☐

si oui, Oui 1/Non 2

Artisanat *(fabrication d'objets à partir d'une matière première issue de l'exploitation)* ..... 03 ☐

Restauration *(table d'hôte, ferme auberge...)* ..... 04 ☐

Hébergement *(gîte, chambre d'hôte...)* ..... 05 ☐

Autres activités de loisir *(visite d'exploitation, guide...)* ..... 06 ☐

3. Chasse, pêche et cueillette

Oui 1/Non 2

L'exploitant et/ou le(s) coexploitants(s) pratique(ent)-il(s) la chasse et/ou la pêche et/ou la cueillette ? ..... 07 ☐

si oui, *(plusieurs réponses possibles)*

		Consommation personnelle Oui 1/Non 2	Vente Oui 1/Non 2	Echange, coutume Oui 1/Non 2
Chasse :				
Cerf	08	☐	☐	☐
Cochon sauvage	09	☐	☐	☐
Autres	10	☐	☐	☐
Pêche :				
Poisson	11	☐	☐	☐
Autres *(crabes, coquillages...)*	12	☐	☐	☐
Cueillette :				
Végétaux ...	13	☐	☐	☐

4. Gestion de l'exploitation :

Oui 1/Non 2

• **Suivi technique :**

L'exploitation bénéficie-t-elle d'un suivi technique ? ..... 14 ☐

Si oui *(plusieurs réponses possibles)* : Oui 1/Non 2

Par un service technique provincial ? ..... 15 ☐

Par les techniciens d'un groupement de professionnels ? ..... 16 ☐

Par des conseils d'autres personnes ? ..... 17 ☐

Par l'intermédiaire de revues spécialisées ? ..... 18 ☐

Autre ..... 19 ☐

Si non, en éprouvez-vous le besoin ? ..... 20 ☐

• **Comptabilité-gestion :**

L'exploitation a-t-elle une comptabilité de gestion ? ..... 21 ☐

Si oui :

Enregistrement des recettes et dépenses ..... 22 ☐

Comptabilité complète *(comptable, centre de gestion, par elle-même)* 23 ☐

Si non, en éprouvez-vous le besoin ? ..... 24 ☐

• **Subventions :**

Oui 1/Non 2

L'exploitation a-t-elle bénéficié d'une (de) subvention(s) directe(s) durant les 12 derniers mois ? ..... 25 ☐

• **Crédits à l'agriculture, revenu :**

Oui 1/Non 2

L'exploitation a-t-elle remboursé des prêts au cours des 12 derniers mois ou en rembourse-t-elle ? ..... 26 ☐

Si oui, combien de prêts ?

	Objet du prêt *(code)*	Durée années	Durée mois	Montant total du prêt *(en millier F.CFP)*
27				
28				
29				
30				
31				
32				

Objet du prêt :

1 *Prêt de campagne*
2 *Achat de terres*
3 *Achat de matériel*
4 *Achat de bétail d'embouche*
5 *Achat de reproducteurs*
6 *Travaux d'irrigation*
7 *Travaux de cloisonnement et stock-yard*
8 *Travaux d'amélioration de pâturages*
9 *Retenue collinaire*
10 *Construction de bâtiments et installations d'élevage*
11 *Divers (préciser)* .....

Oui 1/Non 2

Revenu : existe-t-il une ou des périodes difficile(s) de "soudure" d'un point de vue financier, ... 33 ☐

Si oui, pendant quel(s) mois *(mois de 1 à 12)* ? ..... 34 ☐ à ☐

• **Assurance des biens de l'exploitation :**

Oui 1/Non 2

Les biens de l'exploitation sont-ils assurés ? ☐

Si oui, Oui 1/Non 2

Bâtiment, matériel agricole ... . 36 ☐

Cultures et/ou animaux ..... 37 ☐

5. Responsabilités professionnelles, électives ou coutumières :

Oui 1/Non 2

• **Le chef d'exploitation a-t-il des responsabilités professionnelles ?** ..... 38 ☐

Si oui, *(plusieurs réponses possibles)* Oui 1/Non 2

Au sein d'une coopérative ..... 39 ☐

Au sein d'une association de producteurs agricoles ..... 40 ☐

Au sein d'un syndicat ou d'une organisation professionnelle ..... 41 ☐

Autre ..... 42 ☐

• **Le chef d'exploitation a-t-il des responsabilités électives ?** (communales, provinciales, etc.) Oui 1/Non 2

43 ☐

• **Le chef d'exploitation a-t-il des responsabilités coutumières ?** Oui 1/Non 2

44 ☐

9. AVENIR DE L'EXPLOITATION

1. En quelle année le chef d'exploitation a-t-il pris la direction *(à son compte ou comme salarié)* **de :**

Cette exploitation ..... 01 [ ]

Sa première exploitation agricole ..... 02 [ ]

Date de naissance du chef d'exploitation 03 [ ] [ ] [ ]
jour *mois* *année*

2. Si le chef d'exploitation est né en 1952 ou avant, qui va lui succéder ? 04

Ne sait pas 1
Coexploitant de cette exploitation agricole 2
Autre successeur membre de sa famille 3
Tout autre successeur non membre de sa famille 4
Pas de successeur (l'exploitation va disparaître) 5

[ ]

3. Pensez-vous que votre exploitation agricole se trouve dans des conditions suffisamment favorables pour exister encore plusieurs années ? ..... 05 Oui 1/Non 2 [ ]

Observations

SÉRIES APÉRIODIQUES		Nlle-Calédonie F.CFP	Hors Calédonie F.CFP	Hors Calédonie EUR
N°82	Bilan démographique de 1980 à 1999 *(septembre 2000)*	1 800	2 500	20,95
N°83	Les salaires en 1999 *(octobre 2001)*	1 200	1 800	15,08
N°87	Le nickel *(juin 2002)*	1 200	1 800	15,08
N°88	Le tourisme en 2000 *(octobre 2003)*	1 200	1 800	15,08
	Comptes économiques			
N°81	Comptes Économiques 1996 *(septembre 1998)*	1 200	1 800	15,08
	Recensement de la Population NC 1996			
	INSEE Résultats N°55 Images de la population de la Nlle-Calédonie 1996 *(février 1997)*	825	1 150	9,64
N°77	Tableaux *(250 pages, novembre 1997)* Activité-Individus, Constructions-Logements, Ménages	1 100	1 600	13,41
	Panorama des Tribus			
N°79	Province Iles Loyauté *(128 pages, avril 1998)*	1 000	1 450	12,15
N°80	Province Nord *(278 pages, avril 1998)*	1 200	1 750	14,67
N°78	Province Sud *(98 pages, avril 1998)*	900	1 250	10,48
	Panorama des Communes			
N°84	Province Iles Loyauté *(janvier 2002)*	1 500	2 000	16,76
N°85	Province Nord *(janvier 2002)*	1 500	2 000	16,76
N°86	Province Sud *(janvier 2002)*	1 500	2 000	16,76
	Recensement Général de l'Agriculture 2002			
	RGA - Nouvelle-Calédonie *(4 pages - octobre 2003)*	400	500	4,19
	RGA - Province Iles Loyauté *(4 pages - octobre 2003)*	400	500	4,19
	RGA - Province Nord *(4 pages - octobre 2003)*	400	500	4,19
	RGA - Province Sud *(4 pages - octobre 2003)*	400	500	4,19
N°91	Province Iles Loyauté *(45 pages, décembre 2004)*	1 500	2 000	16,76
N°92	Province Nord *(117 pages, décembre 2004)*	2 000	2 900	24,30
N°93	Province Sud *(101 pages, décembre 2004)*	2 000	2 900	24,30

		Nlle-Calédonie F.CFP	Hors Calédonie F.CFP	Hors Calédonie EUR
Tableaux de l'Économie Calédonienne (TEC)				
	TEC 1997 *(déc. 1997 version française ou anglaise)*	1 250	1 750	14,67
	TEC 2000 *(déc. 2000 version française ou anglaise)*	2 500	3 500	29,35
	TEC 2003 *(avr. 2004)*	1 200	1 800	15,00
	TEC 2004 (déc. 2004)	1 200	1 800	15,00
Bilan Économique				
	Bilan Économique 1999 *(67 pages, mai 2000)*	1 500	2 100	17,60
	Bilan Économique 2000 *(76 pages, juin 2001)*	1 500	2 100	17,60
	Bilan Économique 2001 *(76 pages, mai 2002)*	1 500	2 100	17,60
	Bilan Économique 2002 *(76 pages, mai 2003)*	1 500	2 100	17,60
	Bilan Économique 2003 *(92 pages, juin 2004)*	1 500	2 100	17,60
Nouvelle-Calédonie en Bref/New Caledonia in Brief				
	Éditions 2001, 2002, 2003, **2004** *(Juin 2004)*	—— sur demande ——		
Synthèse				
N°0	Les Comptes Économiques 1996	400	500	4,19
N°1	Les Industries Agro-Alimentaires 1997	400	500	4,19
N°2	Les Comptes Économiques 1997	400	500	4,19
N°3	Les Hôtels-Restaurants 1997	400	500	4,19
N°4	Les Industries Diverses 1997	400	500	4,19
N°5	Le Commerce en Nouvelle-Calédonie 1998	400	500	4,19
N°6	Les Transports en Nouvelle-Calédonie 1999	400	500	4,19
N°7	Les Comptes Économiques 1997-1998-1999	400	500	4,19
N°8	Le Tourisme en 2000	400	500	4,19

ABONNEZ-VOUS

		Nouvelle-Calédonie F.CFP	Hors Calédonie F.CFP	Hors Calédonie EUR
Informations Statistiques (**trimestrel**)	*le numéro*	500	700	5,87
	abonnement	1 800	2 500	20,95

BON DE COMMANDE à envoyer avec votre règlement à ➔ l'ISEE, Département des Publications,
Immeuble Galliéni I - 5, rue du Général Galliéni - 2ème étage - BP 823 - 98845 Nouméa - Nouvelle-Calédonie ☎ (687) 28 31 56 / 27 54 81 Fax : (687) 28 81 48 e-mail : marie@itsee.nc

PUBLICATIONS

Nom de la Publication	N° ou MOIS	Nombre	Prix unitaire	TOTAL

ABONNEMENT

Nom de la Publication	Date	Nombre	Prix abonnement	TOTAL
			TOTAL	

Documents à envoyer à l'adresse suivante :

M/Mme/Mlle .....

Société .....

Adresse .....

..... Pays .....

BP ..... Code postal .....

Tél ..... e-mail .....

Votre règlement ne pourra s'effectuer qu'en **Francs CFP F.CFP** *ou en* **Euros**

⇨ *paiement par* **chèque** *à établir à l'ordre du* **"Trésor Public"**
et à envoyer à l'ISEE - BP 823 - 98845 Nouméa Cedex N-C.

⇨ *ou par* **virement** *à établir à l'ordre de la* **"Paierie de la Nouvelle-Calédonie" :**
CCP Nouméa 14158/01022/0020107N051/60.

Payment must be done in **Euros** *exclusively.*

⇨ *by* **international bank cheque** *to* **"Trésor Public"**
and send to ISEE - BP 823 - 98845 Nouméa Cedex N-C.

⇨ *or by* **bank transfer** *to* **"Paierie de la Nouvelle-Calédonie" :**
CCP Nouméa 14158/01022/0020107N051/60.

Si vous souhaitez recevoir une facture, cochez cette case ☐

A *le* *Signature*

LE DEPARTEMENT DES PUBLICATIONS ET L'OBSERVATOIRE ECONOMIQUE

sont à votre disposition
de 7h30 à 11h30 et de 12h30 à 16h00

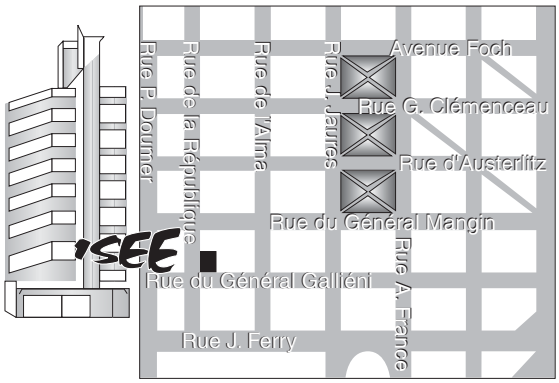

Immeuble Galliéni - 5, rue Galliéni - 2ème étage
BP 823 - 98845 Nouméa Cedex - Nouvelle-Calédonie
(687) 28 31 56 / 27 54 81 Fax : (687) 28 81 48
e-mail : itsee@itsee.nc