AVANT-PROPOS

En Nouvelle-Calédonie, le premier Recensement Général de l'Agriculture (RGA) a été réalisé entre le 1er octobre 1983 et le 30 juin 1984. Le deuxième RGA a été réalisé 8 ans après, entre le 1er août 1991 et le 31 janvier 1992, soit sur 6 mois. Les résultats de ce deuxième recensement ont été publiés en octobre 1993.

Le RGA 2002, troisième en Nouvelle-Calédonie, a été réalisé sur 7 mois, entre le 1er juillet 2002 et le 29 janvier 2003, soit 11 ans après celui de 1991. La Direction des Affaires Vétérinaires, Alimentaires et Rurales (DAVAR) et l'Institut de la Statistique et des Études Économiques (ISEE) en sont les deux co-maîtres d'œuvre.

Les premiers et principaux résultats ont été publiés en septembre 2003, sous la forme de 4 fascicules, un pour la Nouvelle-Calédonie et un pour chacune des trois provinces. Ils sont suivis du présent document, intitulé "Inventaire Agricole Communal", qui dresse les caractéristiques quantifiées de l'agriculture pour chaque commune. Ce document apporte des éléments pouvant participer à une meilleure connaissance des habitants sur leur commune. Il a également l'ambition d'être un outil d'aide aux décisions socio-économiques nécessitant la prise en compte des réalités agricoles.

Ces premières publications seront suivies par deux documents de caractère plus analytique. "L'agriculture en Nouvelle-Calédonie" présentera une analyse détaillée des résultats et de nombreux tableaux et cartes de répartition. "L'agriculture sur terres coutumières" se penchera sur les caractéristiques de l'agriculture sur des terres dont le régime foncier relève du statut particulier. Ces deux publications seront disponibles en 2004.

Le Recensement Général de l'Agriculture 2002, opération d'envergure ayant mobilisé une centaine de personnes pendant la phase de recueil des données, a été financé par l'État, le gouvernement de la Nouvelle-Calédonie, la province Sud et la province des Îles Loyauté.

Je souhaite que cet inventaire agricole communal participe à une meilleure connaissance du contexte agricole de chaque commune, province, et de la Nouvelle-Calédonie. Il devrait ainsi contribuer à aider la progression du monde rural, à laquelle le gouvernement de la Nouvelle-Calédonie s'emploie, avec l'ensemble de ses partenaires institutionnels et professionnels.

** Les résultats du RGA 1991 ont été recalculés sur la base de la définition de l'exploitation agricole recensée en 2002 (voir le détail pages suivantes) afin de permettre la comparaison des données 2002 avec celles de 1991. Ainsi, **sur la base de la définition de l'exploitation agricole du RGA 2002, il y avait 8 460 exploitations en 1991, sur une surface agricole utilisée de 228 212 hectares.***

Le membre du Gouvernement
de la Nouvelle-Calédonie,
chargé d'animer et de contrôler
le secteur de l'agriculture, de
l'élèvage et de la pêche,

Eric BABIN

Organisation générale et fondement juridique

Le Recensement Général de l'Agriculture entrepris en 2002 (RGA 2002) est le troisième recensement de ce type réalisé en Nouvelle-Calédonie, après le RGA de 1983-84 puis celui de 1991.

Il s'inscrit dans la continuité du recensement agricole effectué en métropole et dans les départements d'outre mer en 2000. A ce titre, l'Etat a participé au financement de l'opération, aux côtés du gouvernement de la Nouvelle-Calédonie, de la province Sud et de la province des Îles Loyauté.

La Direction des Affaires Vétérinaires, Alimentaires et Rurales (DAVAR) et l'Institut de la Statistique et des Études Économiques (ISEE) se sont vus confier la responsabilité technique de cette opération.

Le Recensement Général de l'Agriculture 2002 a été prescrit par arrêté du gouvernement de la Nouvelle-Calédonie n°3337/GNC du 13 décembre 2001 et a été autorisé par la commission nationale de l'informatique et des libertés par avis réputé favorable en date du 11 novembre 2001.

Objectifs

Les principaux objectifs du Recensement Général de l'Agriculture sont les suivants :

- servir d'outil d'aide à la décision en matière de développement rural pour la Nouvelle-Calédonie et ses provinces aider les choix stratégiques et politiques, cibler les aides, mesurer les impacts, aider aux décisions économiques ou administratives ... ;
- alimenter les systèmes d'information statistiques ou géographiques à des niveaux géographiques très fins (tribus, communes) ;
- mettre à jour l'ensemble des données statistiques (physiques et structurelles) sur l'agriculture néo-calédonienne et mesurer leur évolution au cours des années passées ;
- permettre le tirage d'échantillons d'exploitations pour réaliser des enquêtes par sondage portant sur des aspects particuliers de l'agriculture (fruits et légumes, élevage bovin, arboriculture ...).

Champ et définitions

L'exploitation agricole est définie, au sens de la statistique agricole, comme une unité économique et de production répondant simultanément aux quatre conditions suivantes :

- elle génère des produits agricoles ;
- elle atteint ou dépasse une certaine dimension (superficie, nombre d'animaux, production ...)* ;
- elle est soumise à une gestion courante indépendante ;
- elle est localisée en un certain lieu.

Condition 1

Les principaux produits agricoles de nature animale ou végétale sont mentionnés sur le questionnaire dont un exemplaire est annexé au présent ouvrage. Les produits de cueillette ou de ramassage dans la nature ne sont pas considérés comme relevant d'une production agricole. En particulier, la pêche et la chasse ne sont pas assimilées à des activités agricoles.

Toutefois, ces activités ayant un poids parfois non négligeable dans l'économie des exploitations agricoles, des questions ont été posées sur ces sujets.

Condition 2

N'ont été retenues dans le champ de l'enquête que les unités de production agricole atteignant une certaine dimension et satisfaisant en particulier à au moins un des critères suivants :

- avoir une superficie agricole utilisée (SAU) supérieure ou égale à 1,7 hectare ;
- sinon, présenter une activité suffisante de production agricole estimée en nombre d'animaux ou en surface de production, ou en volume minimum de production et traduite en nombre de points. Le seuil en deçà duquel l'unité n'est pas considérée comme exploitation agricole a été fixé à 350 points** (détail du barème en annexe).

Condition 3

L'exploitation agricole est une unité de production qui doit être gérée quotidiennement par une seule personne : le chef d'exploitation. C'est toujours une personne physique qui peut agir pour son propre compte (dans la plupart des cas) ou travailler pour le compte d'une personne physique ou morale (groupement, société ...) désignée sous le terme de "responsable économique et financier".

Condition 4

Par convention, la statistique agricole identifie pour chaque exploitation un "siège". Il s'agit d'un lieu, unique pour chaque exploitation, qui sert à affecter l'exploitation à une commune, dite commune-siège, et permettre un suivi dans le temps de cette unité de production. C'est le bâtiment principal de l'exploitation, ou, à défaut de bâtiment, la parcelle agricole la plus importante sur le territoire de la commune où est située la majeure partie des terres agricoles.

Déroulement de la collecte des informations

Le Recensement Général de l'Agriculture de 2002 a été réalisé entre le 1er juillet 2002 et le 28 janvier 2003, soit sur une période de sept mois. Il a mobilisé une centaine de personnes (enquêteurs, contrôleurs, superviseurs, agent de saisie ...). Il a touché 10 560 unités économiques et a couvert 100% du champ d'enquête initialement prévu. Quelques refus individuels ou absences répétées de certains exploitants ont été enregistrés de façon marginale. Pour ces quelques unités, les données manquantes ont été reconstituées à partir d'informations fragmentaires fournies par le voisinage, des techniciens des antennes agricoles locales, ou bien estimées.

** Les comparaisons entre 1991 et 2002 sont effectuées sur des champs identiques. Ainsi, les données du RGA 1991 ont été recalculées afin qu'elles correspondent aux exploitations dont les critères sont les mêmes que celles utilisées pour le RGA 2002 (seuil de 350 points "Registre de l'agriculture").*

*** Le barème utilisé pour déterminer la dimension de l'exploitation agricole pour le RGA 2002 est calqué sur celui utilisé par le registre de l'agriculture. Pour être inscrite au registre de l'agriculture, l'exploitation agricole doit avoir au moins 500 points.*

DÉFINITIONS

Actifs familiaux se composent des membres de la population agricole familiale ayant au moins 16 ans, qui effectuent un travail sur l'exploitation. L'activité agricole des moins de 16 ans est considérée comme une transmission de savoir-faire.

Autoconsommation, dans le présent document, ce terme est à considérer dans son sens le plus large. Il s'agit de l'ensemble des produits générés par l'exploitation agricole mais qui n'en sortent pas : produits autoconsommés, consommations intermédiaires (constitution d'un stock de semences, futurs géniteurs, aliments pour les animaux de l'exploitation ...), produits mis à l'écart qui n'ont pas trouvé de place sur le marché, etc.

Chef d'exploitation et co-exploitant, est la personne physique qui assure la gestion courante et quotidienne de l'exploitation. Il s'agit de la personne qui prend les décisions au jour le jour. Par convention, on ne retient qu'une seule personne comme chef d'exploitation ou premier co-exploitant : celle qui assure la plus grande part de responsabilité.
Les autres personnes physiques qui participent à la gestion courante de l'exploitation sont des co-exploitants.

Dons et échanges concernent les produits de l'exploitation qui en sortent, mais qui ne font pas l'objet de transaction monétaire.

Entraide est une main d'oeuvre extérieurs à l'exploitation, autre que celle de salarié permanent ou de saisonnier, fournie par des personnes travaillant de façon régulière sur l'esploitation mais qui ne sont pas rémunérées.

Exploitation agricole est définie, au sens statistique, comme une unité économique répondant simultanément aux conditions suivantes :

- *elle génère au moins un produit agricole ou utilise des surfaces agricoles ;*
- *elle atteint ou dépasse une certaine dimension (pour ce RGA, le seuil est fixé à 350 points "registre de l'agriculture*" : 1 are de cultures maraîchères : 20 points, 1 vache laitière ou une truie mère : 100 points, une poule pondeuse : 2 points, une ruche : 20 points, etc.) ;*
- *elle est soumise à une gestion courante et indépendante, assurée par un chef d'exploitation qui prend les décisions quotidiennes ;*
- *elle est localisée par son siège d'exploitation en un certain lieu unique.*

*Exploitation est dite marchande lorsque la SAU qui la compose est égale au moins à 1,5 ha et lorsqu'elle commercialise au moins une partie de ses produits**.*

*Exploitation est dite professionnelle*** lorsque sa dimension économique est égale ou supérieure à 1 000 points (correspondant au seuil des exploitations du registre de l'agriculture appartenant au collège des exploitants agricoles) et lorsque le travail qui y est fourni équivaut à celui d'au moins une personne occupée à 3/4 de temps pendant une année (0,75 unité de travail annuel ou U.T.A.).*

G.D.P.L. ou groupement de droit particulier local. La notion de G.D.P.L. date de 1989. Cette structure juridique a été créée pour permettre l'attribution de terres à une structure sociale coutumière (clan, tribu).
Un GDPL peut être assimilé à un groupement foncier qui s'est vu attribuer des terres par un organisme foncier. Sur les terres attribuées à un GDPL, peuvent exister plusieurs modes de faire-valoir : terres louées par le GDPL, terres exploitées par un GIE, exploitations individuelles ou terres utilisées par une communauté d'habitants ou groupement de fait (clan, tribu ...).

Jachères et autres terres arables sont des terres comprises dans l'assolement, travaillées ou non, ne portant aucune culture au cours de la campagne. Les terres sont laissées au repos mais elles peuvent avoir été travaillées superficiellement. Les terres laissées au repos en vue du renouvellement d'une plantation figurent également sous cette rubrique, à condition qu'elles n'aient pas porté de culture pendant la période de référence.
Les jachères font partie de la surface agricole utilisée (SAU).

Main d'œuvre saisonnière est une main d'œuvre fournie par des personnes extérieures à l'exploitation, autre que celle des salariés permanents ou de l'entraide. L'exploitant fait appel à cette main d'œuvre à l'occasion de pics de travaux lors de récoltes, du défrichage des champs, etc. La main d'œuvre saisonnière peut ne pas être rémunérée, en particulier lorsqu'il s'agit de travaux à caractère communautaire ou coutumier.

Mode de faire-valoir est la relation existant entre le propriétaire foncier et l'exploitant qui assure la mise en valeur des terres. Lorsque le propriétaire exploite lui-même ses terres, on parle de faire-valoir direct. Lorsque les terres sont exploitées par une personne autre que le propriétaire foncier, on parle de faire-valoir indirect : le seul mode de faire-valoir indirect aujourd'hui pratiqué en Nouvelle-Calédonie est le fermage (l'exploitant loue les terres, l'intégralité de sa production lui revenant).

Pâturage amélioré est une prairie améliorée par un apport d'engrais ou de semences, ou toute terre ayant fait l'objet d'un ensemencement ou d'un bouturage d'herbe et entretenue régulièrement (absence d'épineux, de faux mimosas ...).

Pâturage naturel entretenu concerne toute terre enherbée naturellement et entretenue (gyrobroyage régulier, absence d'épineux ou de faux mimosas ...).

Pâturages peu productifs sont composés des surfaces pâturées qui ne font l'objet d'aucun entretien : pâturages naturels non entretenus, forêts pâturées et parcours (surfaces pâturées au cours des déplacements des animaux).

Population agricole familiale est composée du chef d'exploitation, du ou des co-exploitants éventuels et des membres de leurs familles (conjoints, enfants, parents, etc ...) vivant et/ou travaillant sur l'exploitation.

Population agricole familiale active concerne la population de 16 ans et plus travaillant sur l'exploitation agricole.

Salariés permanents effectuent un

** Les exploitations ayant au moins 500 points doivent être inscrites au registre de l'agriculture.*

*** Cette définition de l'exploitation marchande est celle qui était déjà utilisée pour le recensement de 1991.*

**** Il ne s'agit que d'une définition "statistique" de l'exploitation "professionnelle" qu'il n'y a pas lieu d'extrapoler aux définitions économique, juridique, sociale ou fiscale de l'exploitation agricole professionnelle, sauf accord des autorités en charge de ces autres définitions.*

Remarque sur la comparaison entre les donnees de 2002 et celles de 1991 :

Le RGA 1991 a recensé de façon quasi exhaustive toutes les unités de production agricole. Il a donc été possible d'extraire de la base de données les exploitations ayant 350 points en 1991 afin de pouvoir comparer les données de 1991 et celles de 2002.

C'est la raison pour laquelle les données 1991, recalculées et annoncées dans le présent ouvrage, sont des données corrigées qui diffèrent de celles publiées dans les ouvrages relatifs au RGA 1991.

travail régulier tout au long de l'année, quelle que soit sa durée (mi-temps, temps complet ...) et sont rémunérés.

Siège de l'exploitation agricole est le lieu de l'exploitation où l'activité agricole est sensée être la plus importante. Il s'agit du bâtiment principal de l'exploitation, ou, lorsqu'il n'y a pas de bâtiment agricole, la parcelle agricole la plus importante. Ce n'est donc pas obligatoirement le domicile du chef d'exploitation, sauf si ce domicile se confond avec le bâtiment principal pour former un corps de ferme, ni le siège social d'une société d'exploitation.

Superficie agricole entretenue (SAE) est une surface cultivée ou au moins entretenue. Elle correspond à la superficie agricole utilisée, de laquelle sont retranchés les pâturages peu productifs, les jachères et les cocoteraies naturelles.

Superficie agricole utilisée (SAU) comprend :

- les terres labourables : céréales, légumes secs, fourrages, tubercules tropicaux, pommes de terre, fruits et légumes, et jachères ;
- les fleurs et plantes ornementales ;
- les cultures permanentes : vergers, caféières, pépinières ligneuses, cocoteraies ... ;
- les pâturages ou superficies toujours en herbe (y compris les pâturages peu productifs : savanes à niaoulis, parcours, pâturages en forêts ...) ;
- les jachères (terres au repos) et autres terres arables ;
- les jardins familiaux, potagers, cultures associées.

Les surfaces utilisées pour calculer la SAU sont composées des parcelles occupées par les cultures principales.

Surface agricole utilisable ne doit pas être confondue avec la superficie agricole utilisée (SAU) ; comprend, en plus de la S.A.U., les friches non productives, les sols des bâtiments et les cours.

Surface totale de l'exploitation comprend la surface agricole utilisable, les surfaces reboisées, les bois et forêts, les bassins d'aquaculture d'eau douce et les territoires non utilisables (étangs, carrières, rochers, jardins d'agrément, chemins privés ...).

Schéma de la composition de la surface d'une exploitation agricole

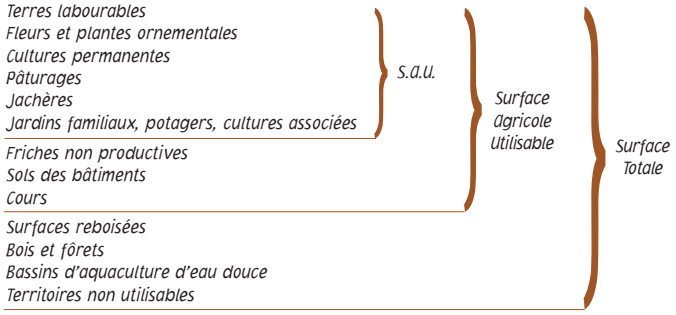

Unité de gros bovin (UGB) est utilisée pour calculer la charge de bovins à l'hectare, selon le barème suivant : un mâle de deux ans et plus = 1 UGB ; une femelle de deux ans et plus = 0,8 UGB ; un bovin de 1 à 2 ans = 0,6 UGB ; un bovin de moins de 1 an = 0,25 UGB. Ce barème a également été utilisé pour le RGA 1991.

Unité de travail annuel (UTA) équivaut au travail d'une personne à temps complet (40 heures par semaine ou plus) pendant une année (275 jours ou plus par an), soit 2 200 heures environ.

Vergers : Le nombre d'arbres fruitiers plantés en Nouvelle-Calédonie est important. Ils peuvent être plantés de façon isolée, autour de la maison, dans la cour, au milieu ou en bordure de certaines parcelles ... avec des densités parfois très faibles ou très importantes. Ils peuvent également être plantés de façon ordonnée, avec une densité appropriée à la bonne croissance des arbres, pour former un verger atteignant une certaine dimension.
Pour les besoins du RGA, la définition statistique du verger**** est la suivante : sa surface est au moins égale à 50 ares, chaque espèce est représentée par au moins 40 arbres et sa densité moyenne est comprise entre 1 et 10 arbres/are. Les autres arbres sont considérés comme *arbres isolés*.

Afin de pouvoir analyser l'évolution des vergers depuis le dernier recensement, les données de 1991 ont été recalculées en tenant compte de cette définition.

Zones infra communales : précédemment, pour le RGA 1991 et pour faire une interprétation géographique des résultats, le seul outil disponible et aisément utilisable consistait en une division de la Nouvelle-Calédonie en zones délimitées par les limites communales. Dans le cadre du RGA 2002, et afin d'obtenir une interprétation géographique plus fine des résultats, la Nouvelle-Calédonie a été divisée en zones infra communales selon 5 critères, classés par ordre de priorité :

1. les limites provinciales (la commune de Poya est donc divisée en fonction de cette limite),
2. les limites communales,
3. à l'intérieur de chaque commune les limites des principaux bassins versants,
4. si le bassin versant est trop grand il est divisé par le cours d'eau qui le traverse,
5. sur les zones n'ayant pas de cours d'eau, donc pas de bassin versant (Îles Loyauté), la commune est divisée en fonction des districts coutumiers (Lifou) ou groupes de districts (Maré et Ouvéa) ou encore en groupes de tribus (Île des Pins).

En plus d'un zonage de la Nouvelle-Calédonie selon ses 33 communes, cette méthode partage la Nouvelle-Calédonie en 117 zones infra communales, permettant une représentation géographique des résultats beaucoup plus détaillée.

**** Cette définition statistique ne prend pas en compte les critères qualitatifs (niveau d'entretien notamment) qui peuvent également caractériser le verger fruitier.

Précisions

Localisation des structures et moyens de production

Les informations publiées pour chaque zone infracommunale sont relatives aux exploitations dont le "siège" est localisé dans la zone décrite. Toutes les structures et moyens de production de ces exploitations ont été rattachés de façon unique à cette zone infracommunale. Certaines unités, minoritaires, ont des moyens de production (surfaces cultivées, cheptels ...) effectivement présents sur plusieurs zones infracommunales, voire sur plusieurs communes. Ces cas particuliers sont traités selon le principe général cité ci-dessus. Les résultats concernant les répartitions géographiques des moyens de production contiennent donc une imprécision géographique qu'il convient de noter dans le cas d'une exploitation très fine de ceux-ci.

Conventions d'écriture

La valeur est arrondie à 1 lorsqu'elle est égale ou supérieure à 0,5. Lorsqu'elle est inférieure à 0,5 et non nulle, elle est indiquée ε.

Les résultats donnés dans certains tableaux ont dû être arrondis pour la publication, ce qui peut parfois engendrer quelques différences au niveau des totaux.

Présentation des résultats

Les résultats pour chaque commune sont répartis sur quatre pages :

- La première page fournit les principales données sous forme de tableaux.
- Les deux pages suivantes présentent 13 graphiques illustrant soit des évolutions depuis le RGA 1991, soit des répartitions des caractéristiques les plus significatives, et un tableau présentant les chiffres clés de chacune des zones infracommunales.
- La quatrième page fournit quelques principales données géographiques par zone infracommunale.

Les communes sont présentées par ordre alphabétique. Elles sont précédées des résultats de l'ensemble de la Nouvelle-Calédonie, de chacune des provinces et de chacune des "régions" composant les provinces. Les résultats du RGA ont, en effet, fait ressortir certaines caractéristiques pouvant permettre d'élaborer des typologies intra-provinciales. Ces délimitations "régionales" sont effectuées pour les besoins de la présentation des résultats du RGA 2002 et ne s'appuient pas sur une délimitation officielle.

Les données de la commune de Poya sont complétées par deux tableaux supplémentaires correspondant aux deux parties de la commune rattachées respectivement aux provinces Nord et Sud.

Contenu des rubriques présentées

Généralités

La superficie de la commune est la superficie totale de la commune, exprimée en hectares. La part de la superficie totale des exploitations, de la surface agricole utilisée (SAU) et celle de la surface agricole entretenue sont exprimées en % par rapport à la surface de la commune.

La superficie agricole utilisée (SAU) comprend l'ensemble des grandes catégories de cultures mentionnées dans la partie "utilisation du sol" détaillée plus loin. Elle ne comprend donc pas les bâtiments agricoles et les cours, les friches non productives, les bois et les forêts, les bassins d'aquaculture et les territoires non cultivables.

Utilisation du sol

Dans cette rubrique sont détaillées les surfaces composant la SAU. Dans la colonne de gauche est indiquée la surface arrondie à l'hectare (ha) supérieur si la décimale est égale ou supérieure à 0,5 et à l'hectare inférieur, en dessous de cette valeur. La notation ε signifie "superficie non nulle inférieure à 0,5 hectare". Dans la colonne de droite est exprimé la proportion de la surface, en %, par rapport à la SAU.

- Les céréales : blé, maïs grain, sorgho non fourrager, riz.
- Les légumes frais : aubergines, carottes, choux, concombres, salades, tomates ...
- Les légumes de plein champ (ou cultures "industrielles") : haricots secs, oignons secs, squashs et pommes de terre de saison ou de conservation.
- Les tubercules tropicaux : ignames, maniocs, patates douces, taros ...
- Les cultures fruitières de plein champ ou semi-permanentes : ananas, bananes dessert, bananes poingo, fraises, melons, pastèques ...
- Les cultures fruitières permanentes, vergers, sont composées par les arbres fruitiers qui comprennent à la fois les vergers et les arbres isolés. La définition du verger est donnée ci avant. Les autres arbres fruitiers sont considérés comme des arbres "isolés". Les principales espèces fruitières dénombrées dans ce tableau sont celles composant les vergers.
- Le café : café robusta et café arabica.

- Les fourrages et pâturages regroupent les fourrages annuels récoltés pour l'ensilage (maïs ou sorgho fourrager par exemple) et les superficies toujours en herbe (STH), ces dernières étant composées :
  - des pâturages améliorés : ce sont des prairies pâturées par les animaux et améliorés par un nettoyage, un apport d'engrais et/ou de semences,
  - des pâturages entretenus : il s'agit de prairies naturelles, débarrassées, par nettoyage, des plantes et arbustes parasites,
  - des pâturages peu productifs composés des parcours et savanes pâturées, ce sont des prairies laissées à l'état naturel et le plus souvent clôturées, comprenant notamment les "savanes à niaoulis" et les forêts pâturées.
- Les jardins familiaux et les cultures associées : les jardins familiaux, parfois appelés potagers, sont généralement de dimensions réduites et exclusivement réservés pour l'approvisionnement de la famille vivant sur l'exploitation. Les cultures associées sont composées des surfaces sur lesquelles de nombreuses cultures sont imbriquées de telle façon qu'il n'est pas possible d'évaluer les surfaces occupées par chacune d'elles. Il s'agit le plus souvent de parcelles cultivées associant de nombreuses espèces végétales sur une même surface.
- Les autres cultures : sous cette rubrique sont regroupées des cultures peu répandues ou très localisées et occupant une faible surface, en particulier : les cultures horticoles ornementales (fleurs et plantes ornementales) pour la vente, les pépinières (ornementales, fruitières ou forestières), les cultures spéciales telles que la vanille, les condiments, les épices et les plantes médicinales. Les cocoteraies naturelles exploitées sont comprises dans cette rubrique.
- Les jachères et autres terres arables : il s'agit de surface ayant été cultivées puis mises au repos pendant un certain temps avant d'être à nouveau cultivées.

Cheptel

Dans cette partie sont dénombrés les animaux présents sur les exploitations le jour du passage de l'enquêteur. Les animaux n'appartiennent pas obligatoirement aux élevages dans lesquels ils sont recensés (animaux d'un éleveur mis temporairement chez un voisin par exemple).

Dans la rubrique bovins, la vache allaitante est une vache reproductrice, elle ne doit pas être confondue avec la vache laitière dont la fonction est de produire du lait.

La rubrique porcins comprend les reproducteurs (verrats truies), les cochettes de remplacement (destinées à remplacer les truies) et les porcs à l'engrais. Les porcelets, non sevrés ou en post-sevrage, ne sont pas comptabilisés.

Les équidés regroupent les équins (poneys et chevaux) et les asins (ânes, ânesses et ânons).

Les cervidés concernent les cerfs d'élevage uniquement.

Les volailles comprennent les coqs et poules, poules pondeuses et poulets de chair, d'élevage familial ou d'élevage intensif, les oies, les canards, les pintades, les couples de pigeons reproducteurs, les faisans, perdrix, cailles, autruches, dindes et dindons. Les poussins d'un jour ne sont pas comptabilisés dans cette rubrique.

Les lapereaux ne sont pas comptabilisés dans la rubrique lapins, qui comprend les lapins reproducteurs mâles, les lapines mères et les lapins à l'engrais.

Population agricole

La population de la commune comprend la totalité des habitants résidant dans la commune, évaluée au 1er janvier 2003 *(source : ISEE)*.

Dans la première colonne est indiqué le nombre de personnes et, dans la seconde colonne, les pourcentages calculés par rapport à la population totale.

Le bas du tableau dénombre les membres ayant une activité agricole sur l'exploitation (nombre d'actifs en première colonne). Seuls les individus ayant 16 ans et plus peuvent légalement être considérés comme "actifs". La seconde colonne présente l'équivalent des personnes actives en terme d'unité de travail annuel (UTA).

Equipement et matériel agricole

Seuls figurent dans cette partie les matériels et équipements en propriété ou en copropriété des exploitations recensées. Ne sont donc pas comptabilisés les équipements venant de l'extérieur, appartenant à des entreprises de travaux agricoles notamment.

Liste des principales rubriques comprenant les matériels suivants :

- Les matériels de travail du sol : les sous-soleuses, décompacteurs, chisels, charrues à soc et à disques, cover-crops, rotavators, herses, vibroculteurs, billonneuses, rayonneuses ...
- Les matériels de semis et plantation : les semoirs, les planteuses et les repiqueuses.
- Les matériels d'épandage et de traitements sanitaires : les pulvérisateurs et les atomiseurs (appareils à dos exclus), les épandeurs

de fumier et tonnes à lisier et les épandeurs d'engrais solides.

- Les matériels d'entretien et de débroussaillage : les débroussailleuses, les tronçonneuses, les broyeurs forestiers, les gyrobroyeurs ou tondobroyeurs.
- Les matériels de récolte : les récolteuses, les arracheuses (de tubercules, carottes, pommes de terre, oignons ...), les moissonneuses-batteuses, les faneurs/endaineurs, les presses/botteleuses et les ensileuses.
- Les matériels de production d'eau : les motopompes, les électropompes et les éoliennes en fonctionnement.
- Les matériels d'irrigation : les canons asperseurs ou canons d'arrosage, les rampes mobiles d'arrosage, pivots, enrouleurs et travellers.
- Les matériels divers : matériel de traite, matériel d'incubation et autres matériels spécifiques.
- Les installations d'élevage : stock-yard (pour élevage bovin), deer-yard (pour élevage de cerfs), piscine de déticage, couloir d'aspersion, couloir de contention et bascule.

La surface irrigable est la surface que l'exploitant peut irriguer avec les moyens dont il dispose. Cette surface peut être différente de la surface réellement irriguée.

Caractéristiques socio-économiques

Dans la première colonne est indiqué le nombre d'exploitations concernées et dans la deuxième colonne la proportion (en %) par rapport à l'ensemble des exploitations de la commune.

Concernant le faire-valoir les pourcentages des données exprimées en hectare (ha) sont calculés par rapport à la surface totale des exploitations dans la commune.

Le statut de l'exploitation permet d'identifier la nature du responsable économique et financier des exploitations. On recense les :

- Exploitants pour leur propre compte : ce sont les agriculteurs exploitant pour leur propre compte ou celui d'un des membres de la famille vivant sur l'exploitation.
- Groupements : sont notamment dénombrés les GIE (groupements d'intérêt économique), les GDPL (groupements de droit particulier local) lorsqu'ils forment des unités juridiques de production (un GDPL peut être assimilé à un groupement foncier, dans ce cas, le plus fréquent, il ne peut être considéré comme une exploitation agricole) et les groupements de fait (sans statut juridique).
- Les sociétés civiles (civiles, commerciales ou coopératives).
- Les autres cas ont trait notamment aux personnes morales (communauté, établissements d'enseignement, stations de recherche ...) et aux personnes physiques ne vivant pas sur l'exploitation et pour lesquelles l'exploitant travaille.

Encadrement et endettement

- Exploitations suivies techniquement par un ou des techniciens relevant d'un service provincial, d'une organisation professionnelle, d'un organisme de développement ou de vulgarisation agricole.
- Exploitation tenant une comptabilité : au minimum enregistrement des recettes et dépenses de l'exploitation.
- Exploitation remboursant des prêts : il peut s'agir de crédits de différentes natures (pour l'achat de terres, de matériel, prêts de campagne ...) et de différentes durées. Un exploitant peut avoir plusieurs prêts.

Commercialisation

- Les exploitants commercialisant moins de la moitié de l'une de leurs productions ont vendu au moins un produit dans l'année précédant le recensement.
- Les exploitants commercialisant au moins la moitié d'une des productions ont vendu entre la moitié et la totalité d'une de leurs productions.
- Les exploitants commercialisant la totalité d'une de leurs productions ont déclaré commercialiser 100% d'une production. En réalité et la plupart du temps, au moins une faible partie de la production ne peut être vendue (écarts de tri, perte au stockage, etc ...).
- Pratique des dons et échanges : il s'agit des exploitations qui échangent ou donnent au moins une partie de leur production, dans le cadre d'évènements à caractère coutumier ou non. La pratique des dons et échanges n'exclut pas la vente de produits agricoles.
- Autoconsommation seulement : cette rubrique concerne les exploitations ayant déclaré ne pas vendre ni donner ni échanger au moins une partie de leur production. En réalité, il est rare qu'une exploitation consacre la totalité de sa production à la consommation exclusive des membres vivant sur cette exploitation, une faible partie au moins de cette production est donnée ou échangée.

Exploitations ayant une activité touristique : il s'agit d'activités de restauration, d'hébergement, ou sportive (équitation, chasse), de guide touristique ou de fabrication d'objets artisanaux organisées dans le cadre de l'exploitation.

Equipement du siège en eau et en électricité : il s'agit de l'équipement du siège de l'exploitation, et non de l'habitation du chef d'exploitation.

Caractéristiques moyennes d'une exploitation

Les superficies moyennes et le nombre moyen de tracteurs sont calculés par rapport à l'ensemble des superficies concernées de la commune. Les effectifs moyens d'animaux ont été calculés pour les seules exploitations concernées.

Le nombre d'unité de travail annuel (UTA) comprend la somme des UTA familiales, des salariés non familiaux et de la main d'œuvre saisonnière et occasionnelle. Le nombre d'UTA moyen a été calculé par rapport à la totalité des exploitations de la commune.

Contenu des graphiques

Répartition des exploitations et de la surface agricole utilisée (SAU)

Par tranche de SAU (moins d'un ha, entre 1 et 2 ha, ... jusqu'à 500 ha et plus), les graphiques présentent la situation en 1991, comparée à celle de 2002, du nombre d'exploitations et, en vis-à-vis, de la taille (SAU) correspondante en ha. Le seuil maximum utilisé pour le nombre d'exploitations est 200 sauf pour Canala, Hienghène et Houaïlou (400). Pour la SAU, le seuil maximum atteint 8 000 ha pour 7 communes ou 2 000 ha pour Belep, Canala, Kouaoua, Poindimié, Pouébo et Touho. Hors normes : Pouembout et Poya (20 000 ha) et Ouégoa (25 000 ha).

Elevage

Le premier graphique présente l'évolution, en %, des effectifs des cheptels de 2002 par rapport à 1991. La disparition d'une filière durant cette période se traduit par une baisse de 100%. L'absence de barre reflète soit une stagnation soit l'apparition d'un nouveau secteur inexistant en 1991. Certaines variations spectaculaires peuvent provenir de chiffres anecdotiques ; ainsi, l'augmentation supérieure à 1 000% des cervidés à Koné correspond au passage de 2 à 23 unités ...

Le deuxième graphique présente, sous la forme d'un camembert, la composition du cheptel bovin.

Cultures

Le premier graphique présente l'évolution, en %, de la superficie des principales cultures, entre 1991 et 2002. Mêmes conseils de lecture que pour l'évolution de l'élevage.

Le deuxième graphique présente la composition de la surface agricole entretenue, sous forme d'un camembert. La proportion des productions végétales par rapport à la SAU est indiquée sous le titre, et celle des pâturages, fourrages et jachères en astérisque.

Statut foncier et mode de faire-valoir

- Foncier : Le premier camembert donne la répartition des différents régimes fonciers sur la surface totale des exploitations.
- Foncier : Le deuxième présente les exploitations en fonction de la nature du foncier sur lequel elles sont installées.
- Modes de faire-valoir : Le troisième camembert de cette partie présente la composition de la surface totale des exploitations selon le mode de faire-valoir.

Population agricole familiale

La pyramide des âges différencie les chefs d'exploitation et coexploitants des autres membres de la population agricole familiale. Deux échelles matérialisées par des couleurs sont utilisées : 50 ou 125 personnes par classe d'âge. Exception : Canala et Ouégoa (150).

L'évolution en nombre de personnes, de la population agricole familiale, entre 1991 et 2002, est présentée sous forme d'histogramme.

Activité agricole et débouchés des produits

- Répartition des unités de travail (UTA) : Deux camemberts présentent la répartition, en 1991 pour l'un et en 2002 pour l'autre, des UTA familiales, salariées, et saisonnières ou occasionnelles.
- Activité agricole du chef d'exploitation : Ce camembert présente la répartition des chefs d'exploitation en fonction du temps de travail passé sur l'exploitation agricole en 2002.
- Orientation socio-économique : Sous forme d'histogrammes empilés à 100%, ce graphique présente la proportion des exploitations selon leur orientation socio-économique "professionnelle" et/ou "marchande", en 1991 et en 2002.
- Débouchés des produits agricoles : Ce graphique présente la proportion, en %, des exploitations selon le débouché commercial ou non de leur production. Les données ne concernent que la pratique commerciale. Il n'y a donc pas lieu d'extrapoler les données de ce graphique à des volumes commercialisés.

Contenu des données géographiques

Relief

Les zones infracommunales, dont le tracé effec-

tué par la DAVAR emprunte en général celui des bassins versants, doivent permettre de mieux appréhender la géographie de chaque commune. En plus de ces limites, cette carte comporte de nombreuses couches fournies par la DITTT : les routes territoriales et provinciales, les principales rivières, les tribus, certains lieux-dits ou reliefs notables ...

Le relief provient du modèle numérique de terrain réalisé par le Secteur Géomatique et Imagerie du SMAI. Le dégradé est étalonné selon les tranches suivantes : 0 à 100 m, 101 à 300 m, 301 à 500 m, 501 à 800 m, 800 à 1 600 m.

Superficie agricole utilisée

La première échelle "en % de la superficie totale" exprime le pourcentage de la surface agricole utilisée des exploitations situées dans la zone infracommunale considérée, par rapport à la surface totale de cette zone.

La deuxième échelle "orientation" qualifie l'orientation socio-économique des exploitations agricoles par une couleur.

La troisième échelle représente le nombre d'exploitations situées dans la zone considérée, par des cercles dont la surface est proportionnelle à l'effectif.

Superficie agricole entretenue

La première échelle "en % de la superficie totale" exprime le pourcentage de la surface agricole entretenue des exploitations situées dans la zone infracommunale considérée, par rapport à la surface totale de cette zone.

La deuxième échelle "système de production" qualifie le système de production des exploitations agricoles par une couleur.

La troisième échelle représente le nombre d'exploitations situées dans la zone considérée, par des cercles dont la surface est proportionnelle à l'effectif.

Productions végétales

La première échelle "pour 100 ha de SAE" exprime le pourcentage de la surface agricole affectée aux productions végétales (légumes et fruits de plein champ, céréales, arbres fruitiers isolés, vergers, tubercules, café-vanille, fleurs et pépinières et jardins familiaux) par rapport à la surface agricole entretenue.

La deuxième échelle "cultures" qualifie la nature de la culture par une couleur.

La troisième échelle représente la surface en ha occupée par ces cultures dans la zone considérée, par des cercles dont la surface est proportionnelle à la surface occupée par ces cultures.

Vergers

La première échelle "pour 100 ha de SAE" exprime le pourcentage de la surface agricole affectée aux vergers par rapport à la surface agricole entretenue.

La deuxième échelle "arbres fruitiers" qualifie la nature du fruit cultivé par une couleur.

La troisième échelle représente la surface en ha occupée par les vergers dans la zone considérée, par des cercles dont la surface est proportionnelle à la surface occupée par ces vergers.

Bovins – cerfs – équins

La première échelle qualifie la nature de l'animal par une couleur.

La deuxième échelle représente le nombre d'animaux, par des cercles dont la surface est proportionnelle à l'effectif.

Porcins – caprins – ovins – volailles

La première échelle qualifie la nature de l'animal par une couleur.

La deuxième échelle représente le nombre d'animaux, par des cercles dont la surface est proportionnelle à l'effectif.

NOUVELLE-CALÉDONIE

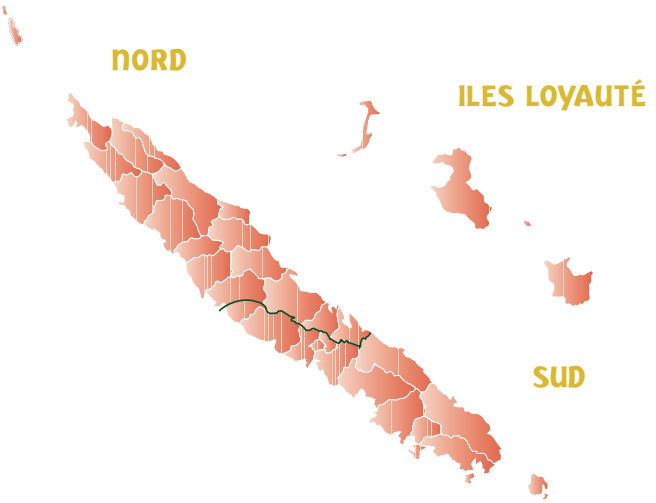

GÉNÉRALITÉS

	Ha	%
Superficie totale	1 857 550	
dont : superficie agricole totale	289 544	15,6
superficie agricole utilisée *(SAU)*	247 878	13,3
superficie agricole entretenue *(SAE)*	140 849	7,6
	Nbre	**%**
Exploitations agricoles	5 574	100,0
sur terres coutumières uniquement	3 870	69,4
sur terres privées uniquement	1 384	24,8
sur terres domaniales uniquement	79	1,4
sur foncier mixte	241	4,3
Exploitations dites marchandes	1 796	32,2
Exploitations dites professionnelles	2 087	37,4
Exploitations marchandes et professionnelles	1 153	20,7
Exploitations ni marchandes ni professionnelles	2 844	51,0

UTILISATION DU SOL

	Ha	Exploitations
Céréales	953	80
Légumes frais	552	726
Légumes de plein champ	622	194
Tubercules tropicaux	788	4 054
dont : igname	332	3 791
taro	168	2 741
manioc	131	2 915
patate douce	142	2 066
Cultures fruitières de plein champ ou semi-permanentes	698	3 750
dont : ananas	117	1 079
banane dessert	410	3 218
banane poingo	176	2 274
melon et pastèque	62	114
Cultures fruitières permanentes, vergers	1 460	1 239
dont : arbres isolés	823	1 098
dont : vergers composés de	637	317
avocat	66	72
citron et lime	30	59
litchi	141	121
mandarine	97	130
mangue	67	100
orange	127	127
pamplemousse et pomélo	14	21
pêche	23	11
Café	222	246
Fourrages	756	98
Superficie toujours en herbe *(STH)*	239 430	1 466
dont : pâturage amélioré	34 823	540
pâturage entretenu	99 375	832
pâturage peu productif	105 232	814
Jardins familiaux et cultures associées	425	1 969
Autres cultures	370	1 409
Jachères et autres terres arables	1 602	660
Total superficie agricole utilisée	247 878	5 574

EQUIPEMENT & MATÉRIEL AGRICOLE

	Nbre	Exploitations
Tracteurs	1 625	1 201
dont : 2 roues motrices	453	400
4 roues motrices	1 172	943
dont : supérieur à 50 cv *(2 et 4 roues motrices)*	1 020	809
Engins à chenille	316	287
Motoculteurs équipés	541	508
Travail et entretien du sol	2 496	972
Semis, plantation	265	204
Epandage, traitements sanitaires	829	539
Entretien, débroussaillage	4 151	1 850
Récolte	281	144
Production d'eau	1 553	985
Matériel d'irrigation	2 297	359
Divers	2 579	590
Installations pour élevages bovins et cervidés	2 149	1 015
dont : stock yard et deer yard	1 101	988
installations de déticage	750	687
Surface irrigable *(ha)*	9 830	1 930

CHEPTEL

	Têtes	Exploitations
Bovins	111 308	1 469
dont : taureau	2 722	1 127
vache allaitante	45 566	1 294
autre bovin	63 020	1 314
Porcins	25 447	2 579
dont : truie	7 225	2 188
Ovins	2 297	26
Caprins	8 130	407
Equins	7 512	1 149
Cervidés	14 361	76
Volailles	382 838	1 859
Lapins	7 791	100
Ruches *(nbre)*	1 971	102

CARACTÉRISTIQUES SOCIO-ÉCONOMIQUES

	Nbre	%
Faire valoir direct et assimilé	5 427	97,4
Faire valoir indirect (location)	390	7,0
Faire valoir direct et assimilé *(ha)*	249 527	86,2
Faire valoir indirect (location) *(ha)*	40 017	13,8
Exploitants pour son propre compte	5 318	95,4
Groupements (GIE, GDPL, groupement de fait …)	104	1,9
Sociétés civiles (SCEA …)	120	2,2
Autres	32	0,6
Encadrement/endettement		
exploitations suivies techniquement	1 240	22,3
exploitations tenant une comptabilité	1 129	20,3
exploitations remboursant des prêts	624	11,2
Commercialisation		
aucune vente	1 665	29,9
moins de la moitié de l'une des productions	1 265	22,7
au moins la moitié de l'une des productions	1 176	21,1
la totalité de l'une des productions	1 468	26,3
Exploitations commercialisant des produits végétaux	4 989	89,5
Exploitations commercialisant des produits animaux	4 370	78,4
Pratique des dons et échanges	3 228	57,9
Autoconsommation seulement	643	11,5
Exploitations ayant une activité touristique	285	5,1
Exploitations pratiquant la pêche, la chasse ou la cueillette	4 089	73,4
Equipement du siège en eau	4 617	82,8
sur réseau public	3 577	64,2
sur réseau privé	1 040	18,7
Equipement du siège en électricité	3 634	65,2
sur réseau public	3 196	57,3
sur réseau privé	438	7,9

POPULATION AGRICOLE

	Nbre	%
Population totale *(estimée au 1er janvier 2003)*	218 960	
Population agricole familiale	21 212	9,7
dont : chef d'exploitation et coexploitant	7 118	3,3
autre membre	14 094	6,4
	Nbre	**UTA**
Actifs familiaux	13 247	5 297
Salariés permanents non familiaux	1 113	938
dont : salarié travaillant à temps complet	817	817
Main d'œuvre saisonnière occasionnelle et entraide	5 847	206
Total	20 207	6 441

CARACTÉRISTIQUES MOYENNES D'UNE EXPLOITATION

Superficie agricole utilisée *(ha)*	44,5
Superficie agricole entretenue *(ha)*	25,3
Superficie toujours en herbe *(ha)*	43,0
Production végétale (hors STH et fourrages) *(ha)*	1,1
Bovins *(nbre par élevage)*	76
Charge en bovins *(UGB/ha)*	0,32
Porcins *(nbre par élevage)*	10
Puissance moyenne des tracteurs *(cv)*	59,7
Nombre de tracteurs pour 100 ha de surface travaillée	1,15
Age moyen de la population agricole familiale	31,6
Age moyen du chef d'exploitation et coexploitant	47,4
Nombre d'UTA moyen par exploitation	1,16

RÉPARTITION DES EXPLOITATIONS ET DE LA SUPERFICIE AGRICOLE UTILISÉE (SAU)

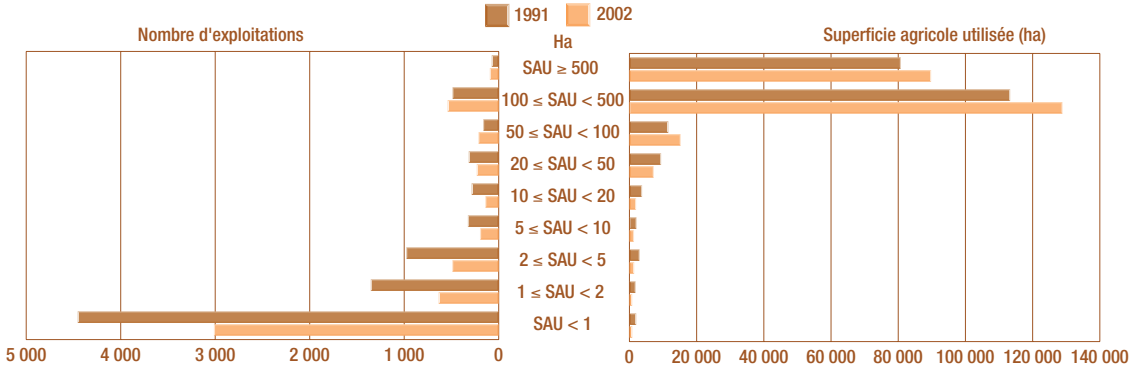

ÉLEVAGE

Évolution des effectifs des cheptels entre 1991 et 2002

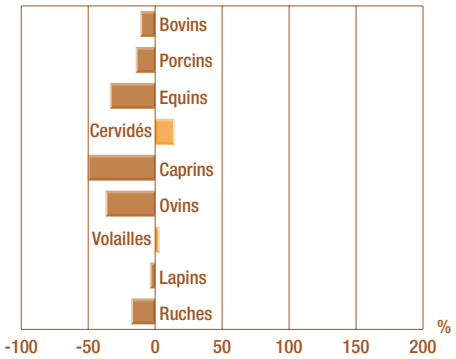

Structure du cheptel bovin en 2002

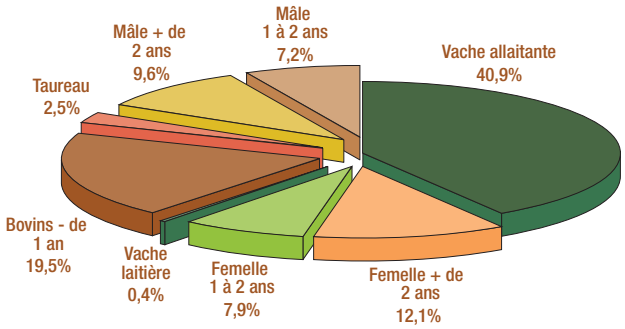

CULTURES

Évolution de la superficie des principales cultures entre 1991 et 2002

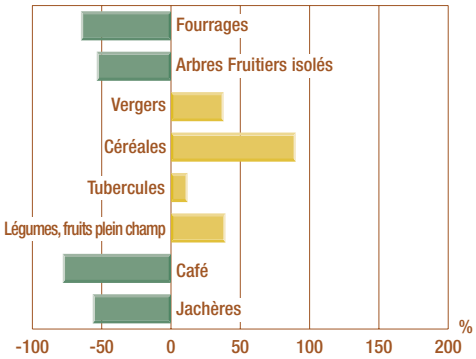

Répartition des productions végétales* en 2002
(2,4% de la SAU)

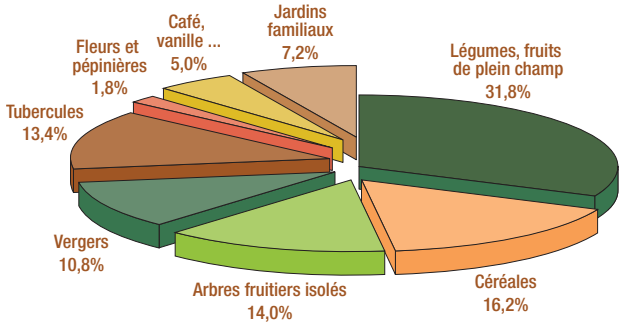

** SAU hors pâturages (96,8%), fourrages (0,5%) et jachères (0,2%)*

STATUT FONCIER ET MODE DE FAIRE-VALOIR

Répartition des statuts fonciers des exploitations et de la superficie totale en 2002

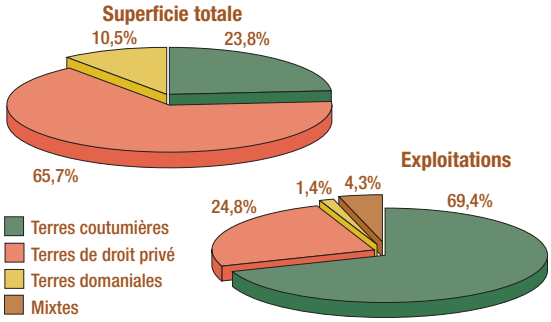

Répartition des modes de faire-valoir sur la superficie totale des exploitations en 2002

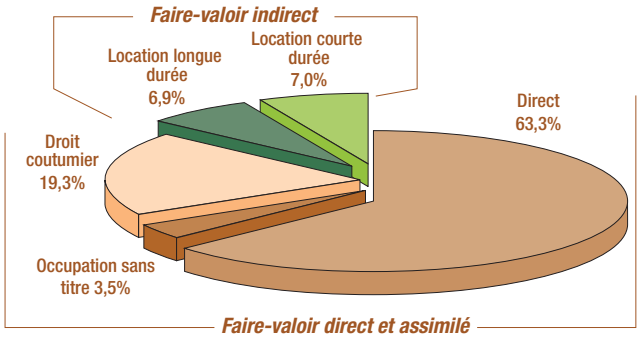

POPULATION AGRICOLE FAMILIALE

Pyramide des âges de la population agricole familiale en 2002

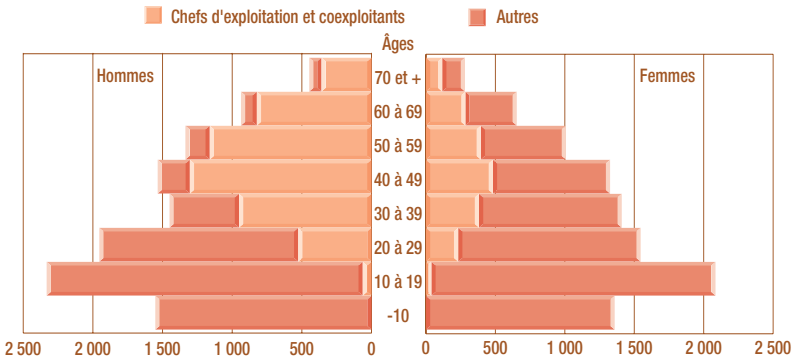

Évolution de la population agricole familiale de 1991 à 2002

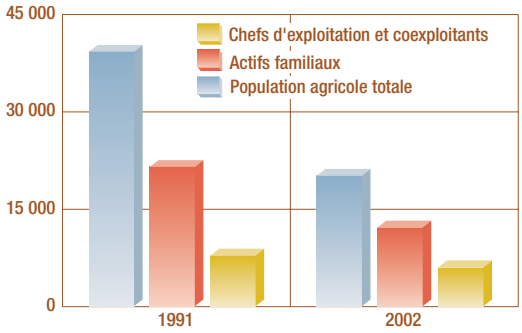

ACTIVITÉ AGRICOLE ET DÉBOUCHÉS DES PRODUITS

Répartition des unités de travail UTA de 1991 à 2002

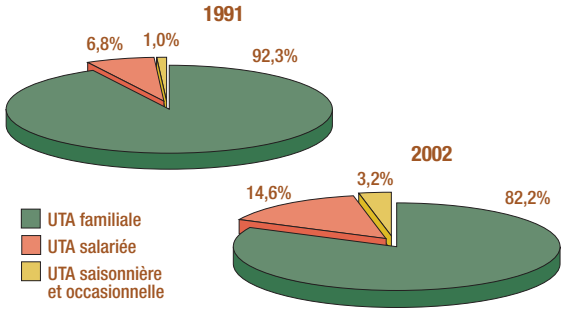

Activité agricole du chef d'exploitation en 2002

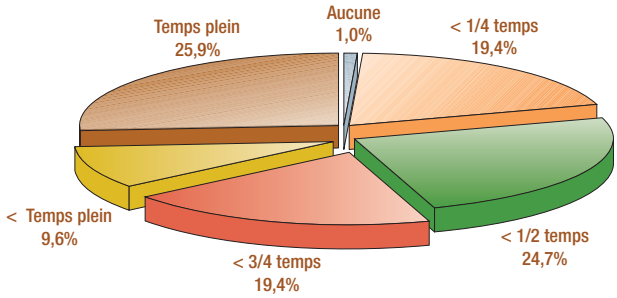

Orientation socio-économique

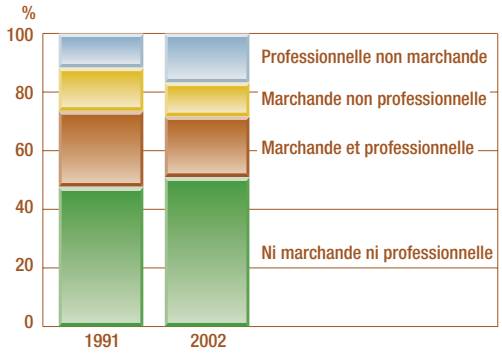

Débouchés des produits agricoles en 2002

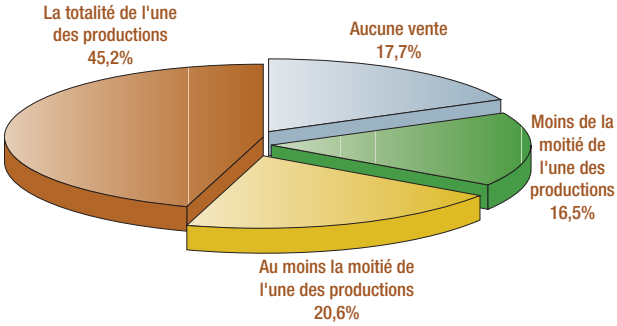

CHIFFRES CLÉS PAR PROVINCES

	1 Iles Loyauté	2 Nord	3 Sud
Les exploitations agricoles			
Exploitations agricoles *(nbre)*	1 623	2 230	1 721
Superficie totale *(ha)*	198 090	958 260	701 200
S.A. Utilisée *(ha)*	1 164	121 647	125 066
S.A. Entretenue *(ha)*	524	55 357	84 968
Cultures *(ha)*			
Superficie toujours en herbe *(STH)*	605	118 697	120 128
Vergers et arbres fruitiers isolés	139	472	849
dont vergers	69	160	408
Tubercules tropicaux	198	395	195
Légumes et fruits de plein champ	28	581	1 263
dont légumes frais	13	89	449
La population			
Population agricole familiale *(nbre)*	7 449	8 421	5 342
Le cheptel *(nbre de têtes)*			
Bovins	1 877	49 443	59 988
Porcins *(hors porcelets)*	7 605	4 259	13 583
Cervidés		2 640	11 721
Volailles	25 250	30 672	326 916
Foncier *(ha)*			
Terres coutumières	1 668	58 165	8 970
Terres de droit privé		58 263	131 966

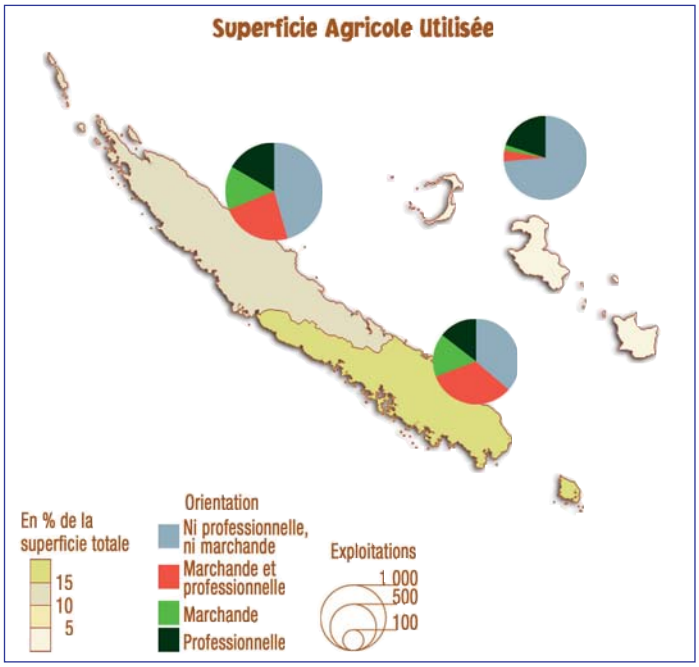
Superficie Agricole Utilisée
En % de la superficie totale
15
10
5
Orientation
Ni professionnelle, ni marchande
Marchande et professionnelle
Marchande
Professionnelle
Exploitations
1 000
500
100

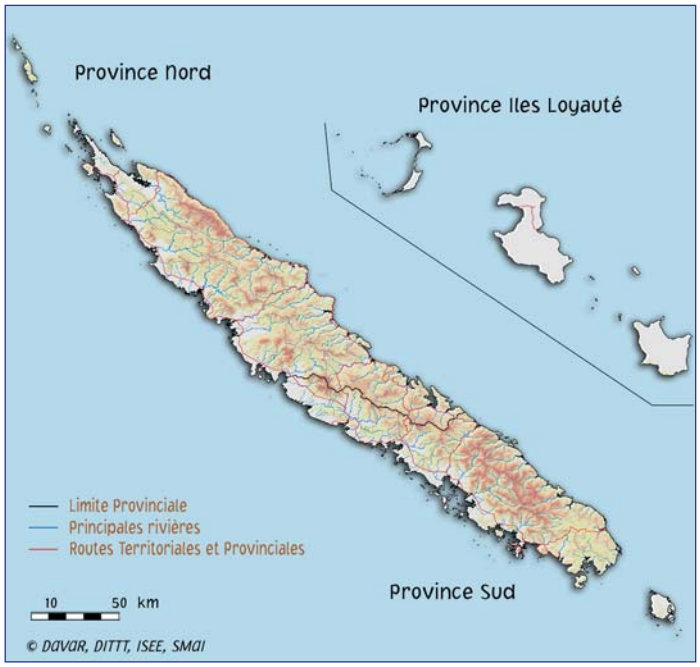
Province Nord
Province Iles Loyauté
Province Sud
Limite Provinciale
Principales rivières
Routes Territoriales et Provinciales
10
50 km
© DAVAR, DITTT, ISEE, SMAI

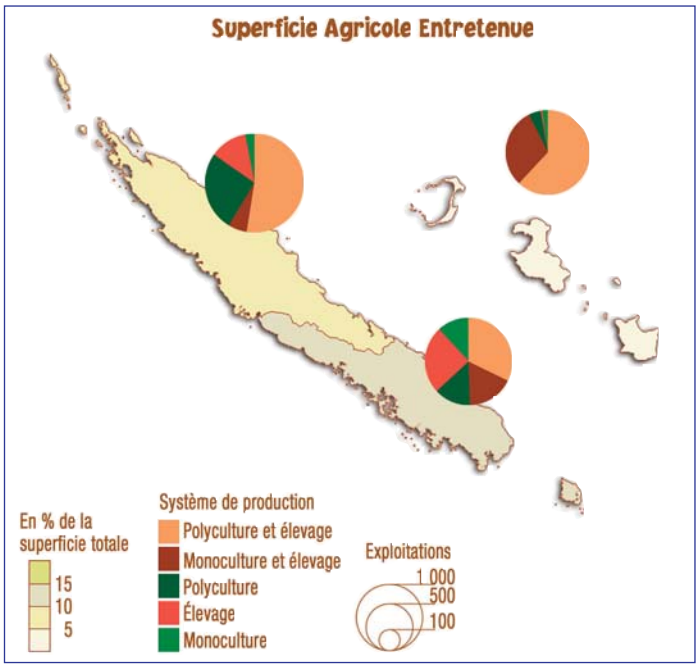
Superficie Agricole Entretenue
En % de la superficie totale
15
10
5
Système de production
Polyculture et élevage
Monoculture et élevage
Polyculture
Élevage
Monoculture
Exploitations
1 000
500
100

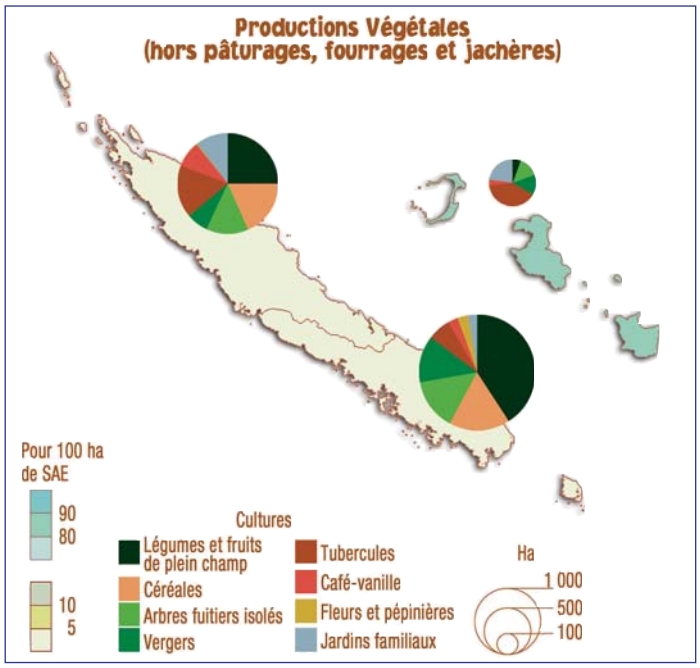
Productions Végétales
(hors pâturages, fourrages et jachères)
Pour 100 ha de SAE
90
80
10
5
Cultures
Légumes et fruits de plein champ
Céréales
Arbres fuitiers isolés
Vergers
Tubercules
Café-vanille
Fleurs et pépinières
Jardins familiaux
Ha
1 000
500
100

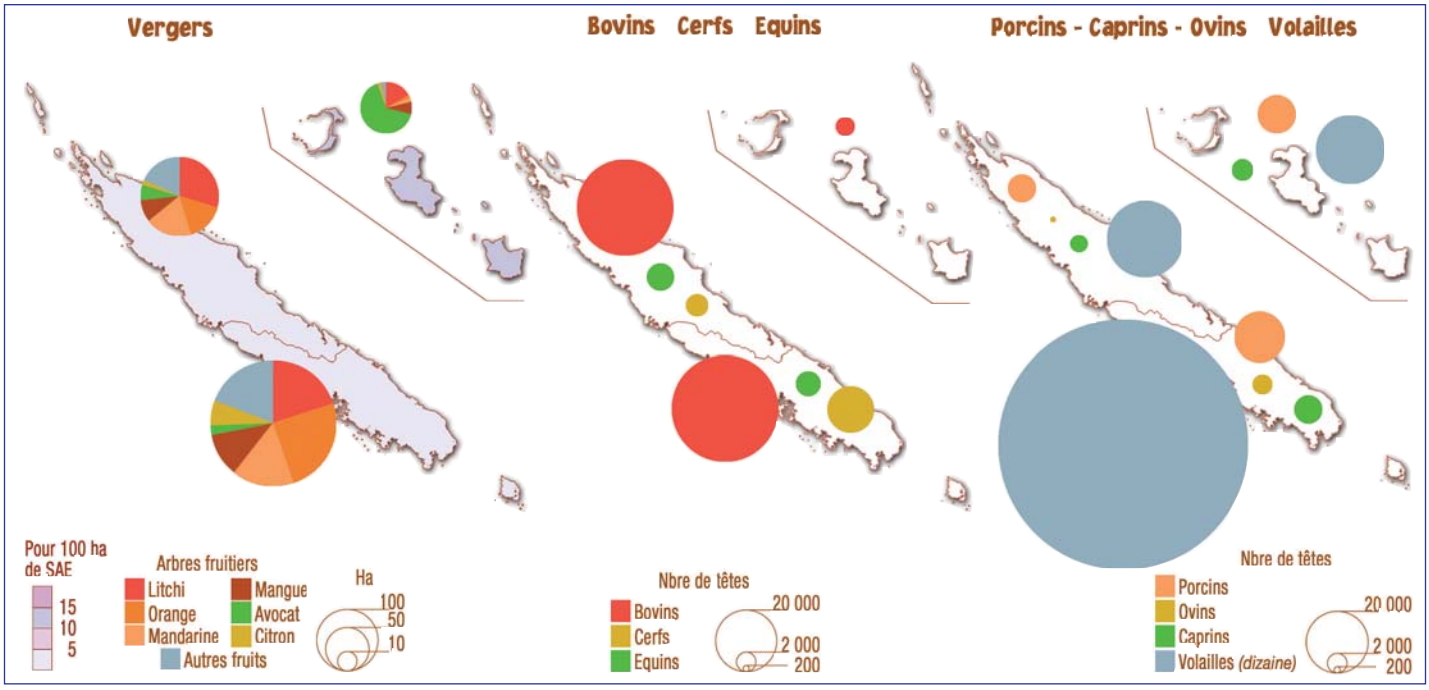
Vergers
Bovins Cerfs Equins
Porcins - Caprins - Ovins Volailles
Pour 100 ha de SAE
15
10
5
Arbres fruitiers
Litchi
Orange
Mandarine
Mangue
Avocat
Citron
Autres fruits
Ha
100
50
10
Nbre de têtes
Bovins
Cerfs
Equins
20 000
2 000
200
Nbre de têtes
Porcins
Ovins
Caprins
Volailles (dizaine)
20 000
2 000
200

PROVINCE NORD

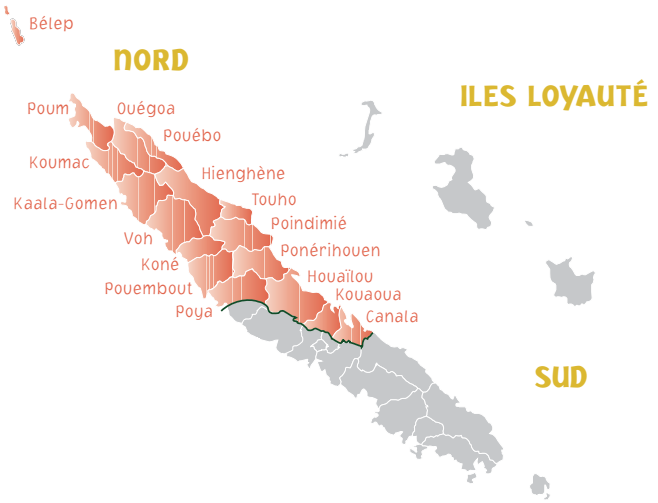

GÉNÉRALITÉS

	Ha	%
Superficie totale	958 260	
dont : superficie agricole totale	136 857	14,3
superficie agricole utilisée *(SAU)*	121 647	12,7
superficie agricole entretenue *(SAE)*	55 357	5,8
	Nbre	**%**
Exploitations agricoles	2 230	100,0
sur terres coutumières uniquement	1 722	77,2
sur terres privées uniquement	341	15,3
sur terres domaniales uniquement	29	1,3
sur foncier mixte	138	6,2
Exploitations dites marchandes	846	37,9
Exploitations dites professionnelles	888	39,8
Exploitations marchandes et professionnelles	522	23,4
Exploitations ni marchandes ni professionnelles	1 018	45,7

UTILISATION DU SOL

	Ha	Exploitations
Céréales	423	51
Légumes frais	89	217
Légumes de plein champ	44	54
Tubercules tropicaux	395	1 797
dont : igname	156	1 720
taro	111	1 535
manioc	90	1 525
patate douce	21	632
Cultures fruitières de plein champ ou semi-permanentes	447	1 756
dont : ananas	31	588
banane dessert	296	1 574
banane poingo	145	1 281
melon et pastèque	14	28
Cultures fruitières permanentes, vergers	472	587
dont : arbres isolés	313	532
dont : vergers composés de	160	115
avocat	10	11
citron et lime	3	9
litchi	48	43
mandarine	30	60
mangue	15	35
orange	25	57
pamplemousse et pomélo	1	3
pêche	0	1
Café	153	213
Fourrages	110	20
Superficie toujours en herbe *(STH)*	118 696	610
dont : pâturage amélioré	8 453	129
pâturage entretenu	44 486	324
pâturage peu productif	65 758	383
Jardins familiaux et cultures associées	238	893
Autres cultures	188	527
Jachères et autres terres arables	391	376
Total superficie agricole utilisée	121 647	2 230

EQUIPEMENT & MATÉRIEL AGRICOLE

	Nbre	Exploitations
Tracteurs	446	365
dont : 2 roues motrices	144	129
4 roues motrices	303	277
dont : supérieur à 50 cv *(2 et 4 roues motrices)*	290	253
Engins à chenille	81	75
Motoculteurs équipés	276	256
Travail et entretien du sol	683	279
Semis, plantation	71	61
Epandage, traitements sanitaires	161	120
Entretien, débroussaillage	1 304	646
Récolte	67	37
Production d'eau	377	284
Matériel d'irrigation	474	99
Divers	1 375	309
Installations pour élevages bovins et cervidés	907	468
dont : stock yard et deer yard	497	458
installations de déticage	327	307
Surface irrigable *(ha)*	2 207	622

CHEPTEL

	Têtes	Exploitations
Bovins	49 443	584
dont : taureau	1 099	483
vache allaitante	20 295	550
autre bovin	28 049	540
Porcins	4 259	665
dont : truie	1 471	483
Ovins	169	6
Caprins	1 646	38
Equins	4 027	620
Cervidés	2 640	24
Volailles	30 672	776
Lapins	654	28
Ruches *(nbre)*	719	25

CARACTÉRISTIQUES SOCIO-ÉCONOMIQUES

	Nbre	%
Faire valoir direct et assimilé	2 186	98,0
Faire valoir indirect (location)	160	7,2
Faire valoir direct et assimilé *(ha)*	115 394	84,3
Faire valoir indirect (location) *(ha)*	21 464	15,7
Exploitants pour son propre compte	2 127	95,4
Groupements (GIE, GDPL, groupement de fait …)	73	3,3
Sociétés civiles (SCEA …)	20	0,9
Autres	10	0,5
Encadrement/endettement		
exploitations suivies techniquement	479	21,5
exploitations tenant une comptabilité	526	23,6
exploitations remboursant des prêts	172	7,7
Commercialisation		
aucune vente	642	28,8
moins de la moitié de l'une des productions	499	22,4
au moins la moitié de l'une des productions	591	26,5
la totalité de l'une des productions	498	22,3
Exploitations commercialisant des produits végétaux	2 002	89,8
Exploitations commercialisant des produits animaux	1 577	70,7
Pratique des dons et échanges	1 382	62,0
Autoconsommation seulement	276	12,4
Exploitations ayant une activité touristique	103	4,6
Exploitations pratiquant la pêche, la chasse ou la cueillette	1 806	81,0
Equipement du siège en eau	2 087	93,6
sur réseau public	1 621	72,7
sur réseau privé	466	20,9
Equipement du siège en électricité	1 461	65,5
sur réseau public	1 276	57,2
sur réseau privé	185	8,3

POPULATION AGRICOLE

	Nbre	%
Population totale *(estimée au 1er janvier 2003)*	45 860	
Population agricole familiale	8 421	18,4
dont : chef d'exploitation et coexploitant	2 637	5,8
autre membre	5 784	12,6
	Nbre	**UTA**
Actifs familiaux	5 284	2 173
Salariés permanents non familiaux	243	159
dont : salarié travaillant à temps complet	106	106
Main d'œuvre saisonnière occasionnelle et entraide	522	56
Total	6 049	2 388

CARACTÉRISTIQUES MOYENNES D'UNE EXPLOITATION

Superficie agricole utilisée *(ha)*	54,6
Superficie agricole entretenue *(ha)*	24,8
Superficie toujours en herbe *(ha)*	53,2
Production végétale (hors STH et fourrages) *(ha)*	1,0
Bovins *(nbre par élevage)*	85
Charge en bovins *(UGB/ha)*	0,28
Porcins *(nbre par élevage)*	6
Puissance moyenne des tracteurs *(cv)*	59,9
Nombre de tracteurs pour 100 ha de surface travaillée	0,81
Age moyen de la population agricole familiale	31,8
Age moyen du chef d'exploitation et coexploitant	48,6
Nombre d'UTA moyen par exploitation	1,07

RÉPARTITION DES EXPLOITATIONS ET DE LA SUPERFICIE AGRICOLE UTILISÉE (SAU)

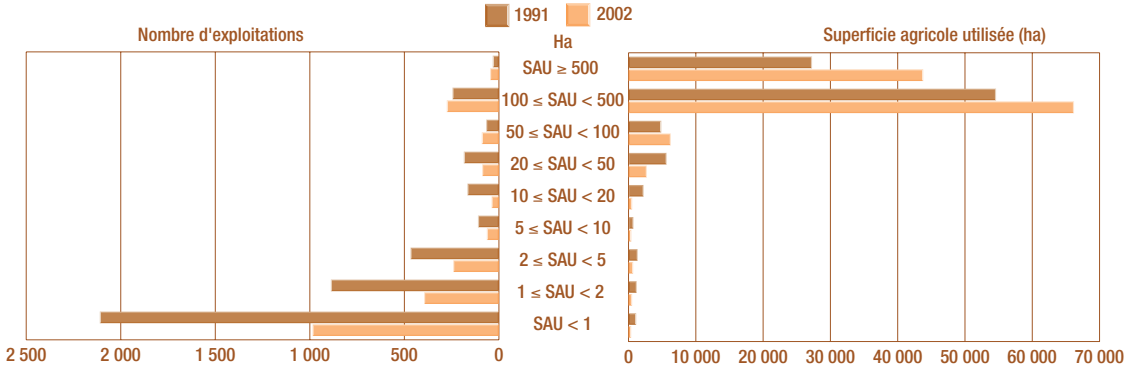

ÉLEVAGE

Évolution des effectifs des cheptels entre 1991 et 2002

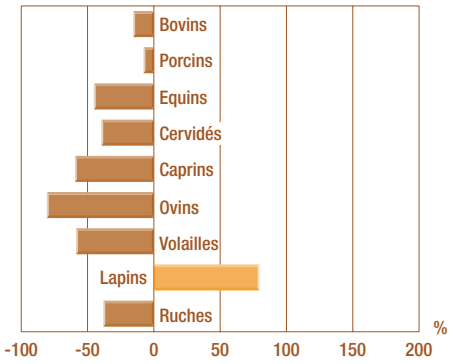

Structure du cheptel bovin en 2002

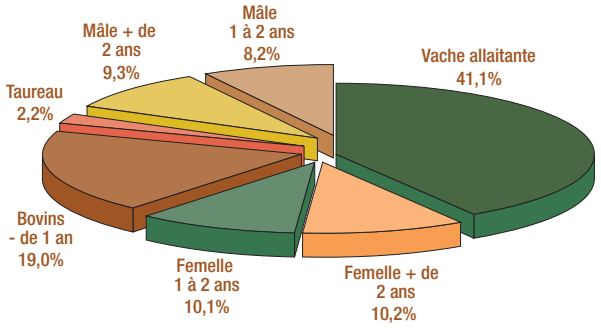

CULTURES

Évolution de la superficie des principales cultures entre 1991 et 2002

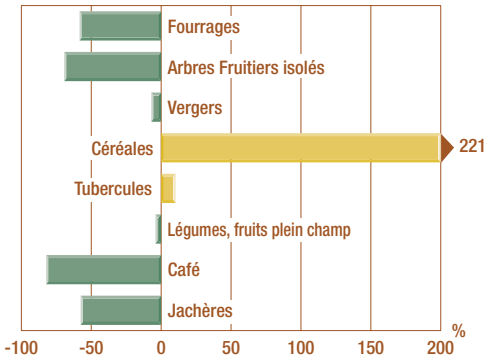

Répartition des productions végétales* en 2002
(2,0% de la SAU)

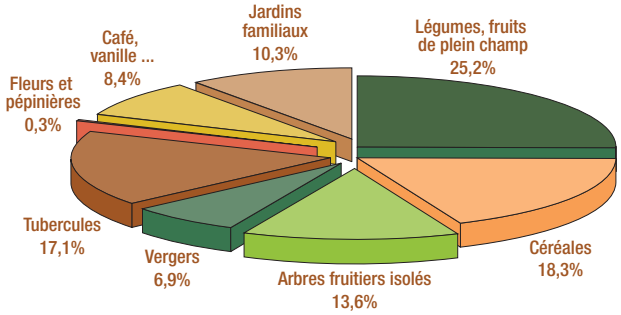

** SAU hors pâturages (97,6%), fourrages (0,1%) et jachères (0,3%)*

STATUT FONCIER ET MODE DE FAIRE-VALOIR

Répartition des statuts fonciers des exploitations et de la superficie totale en 2002

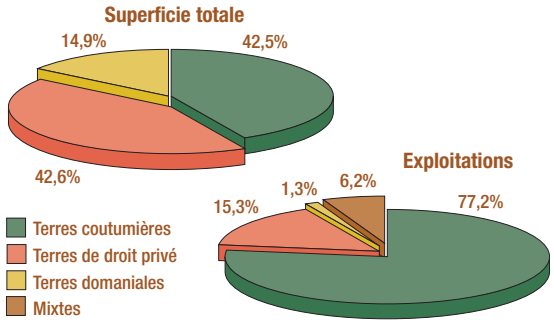

Répartition des modes de faire-valoir sur la superficie totale des exploitations en 2002

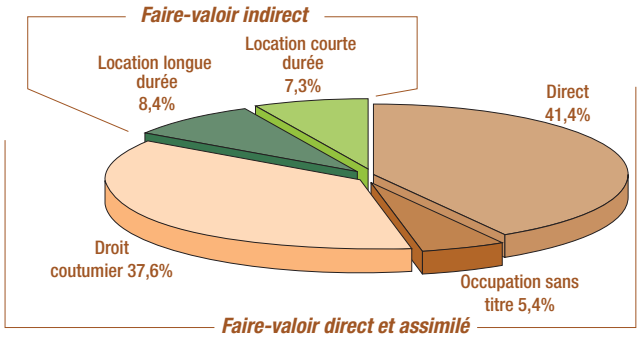

POPULATION AGRICOLE FAMILIALE

Pyramide des âges de la population agricole familiale en 2002

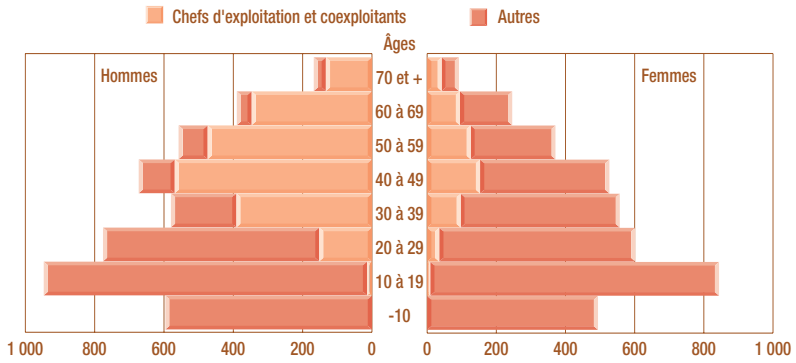

Évolution de la population agricole familiale de 1991 à 2002

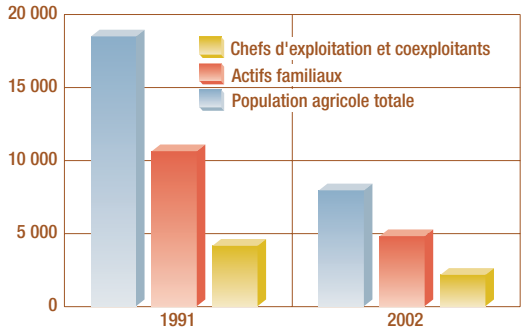

ACTIVITÉ AGRICOLE ET DÉBOUCHÉS DES PRODUITS

Répartition des unités de travail UTA de 1991 à 2002

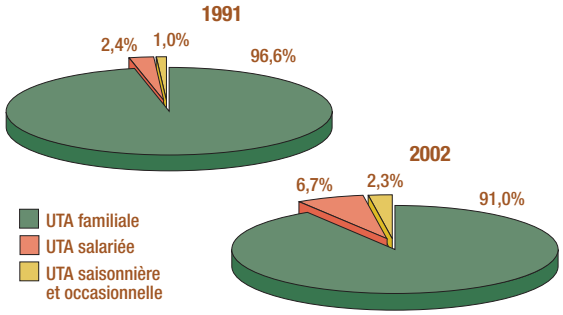

Activité agricole du chef d'exploitation en 2002

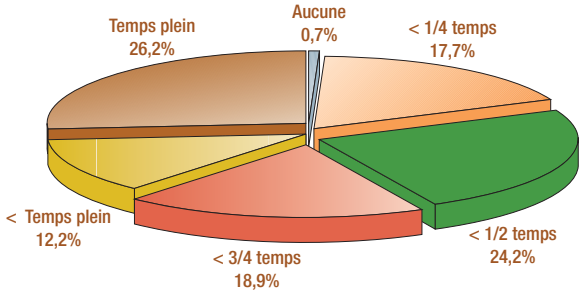

Orientation socio-économique

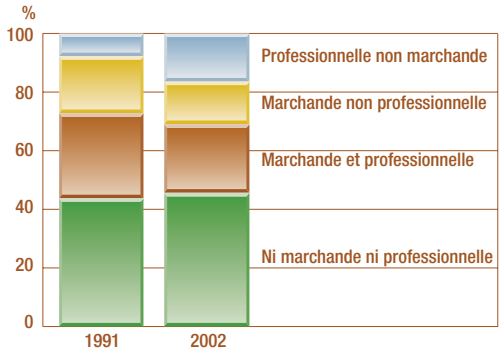

Débouchés des produits agricoles en 2002

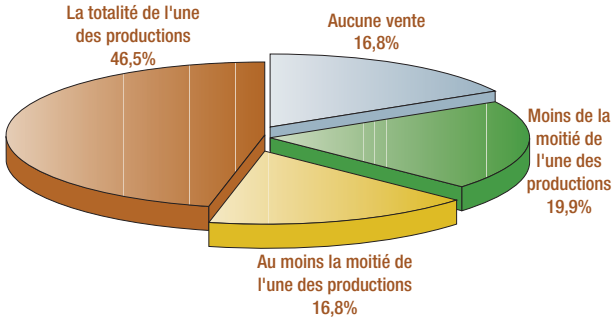

CHIFFRES CLÉS PAR RÉGIONS

	1 Est	2 Extrême-Nord	3 Ouest
Les exploitations agricoles			
Exploitations agricoles *(nbre)*	1 137	755	338
Superficie totale *(ha)*	20 608	70 595	45 654
S.A. Utilisée *(ha)*	14 317	65 010	42 321
S.A. Entretenue *(ha)*	7 041	22 279	26 037
Cultures *(ha)*			
Superficie toujours en herbe *(STH)*	13 179	63 828	41 689
Vergers et arbres fruitiers isolés	221	208	43
dont vergers	90	41	26
Tubercules tropicaux	294	80	21
Légumes et fruits de plein champ	269	180	132
dont légumes frais	14	18	57
La population			
Population agricole familiale *(nbre)*	4 313	2 853	1 255
Le cheptel *(nbre de têtes)*			
Bovins	8 236	20 334	20 873
Porcins *(hors porcelets)*	1 464	1 829	966
Cervidés	218	2 271	151
Volailles	15 991	9 699	4 982
Foncier *(ha)*			
Terres coutumières	12 569	30 959	14 637
Terres de droit privé	7 197	24 442	26 624

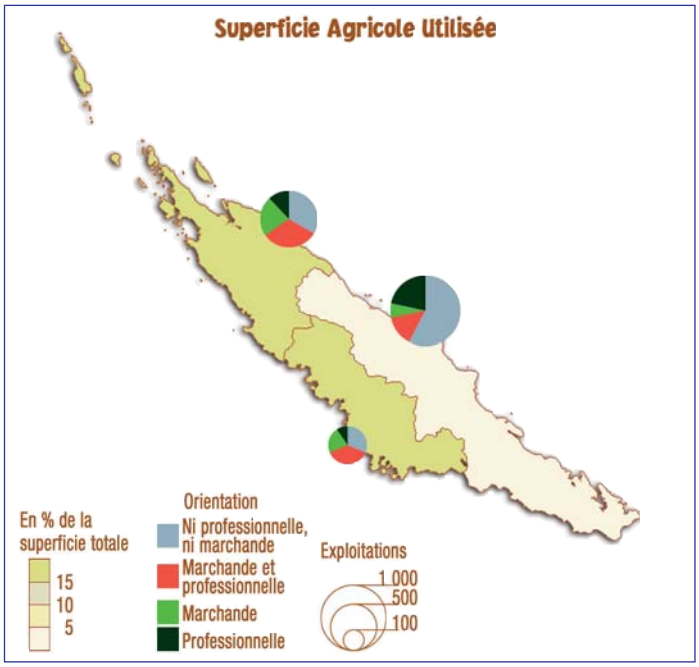
Superficie Agricole Utilisée
En % de la superficie totale
15
10
5
Orientation
Ni professionnelle, ni marchande
Marchande et professionnelle
Marchande
Professionnelle
Exploitations
1 000
500
100

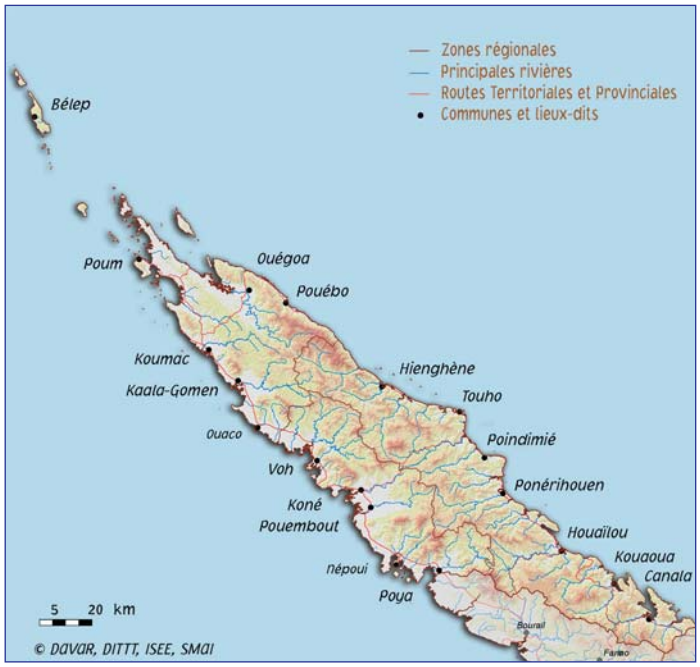
Zones régionales
Principales rivières
Routes Territoriales et Provinciales
Communes et lieux-dits
Bélep
Poum
Ouégoa
Pouébo
Koumac
Kaala-Gomen
Hienghène
Touho
Ouaco
Poindimié
Voh
Ponérihouen
Koné
Pouembout
Houaïlou
Kouaoua
Canala
Népoui
Poya
5 20 km
© DAVAR, DITTT, ISEE, SMAI

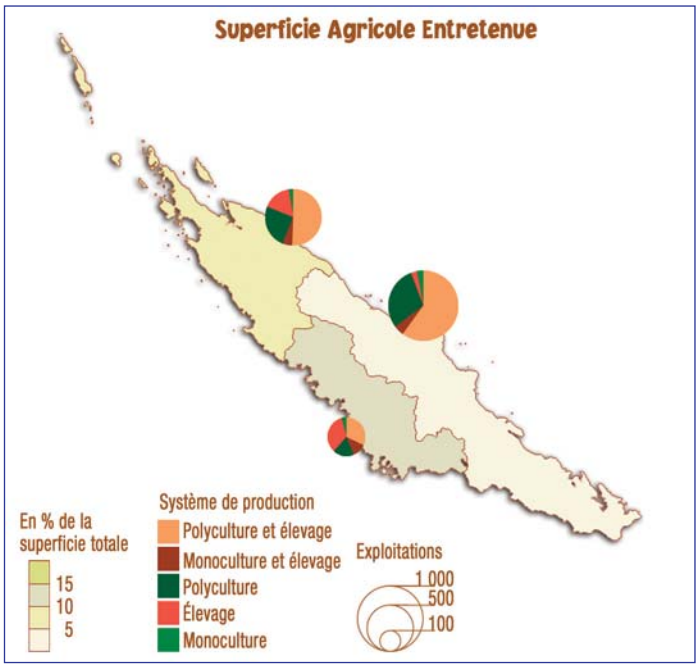
Superficie Agricole Entretenue
En % de la superficie totale
15
10
5
Système de production
Polyculture et élevage
Monoculture et élevage
Polyculture
Élevage
Monoculture
Exploitations
1 000
500
100

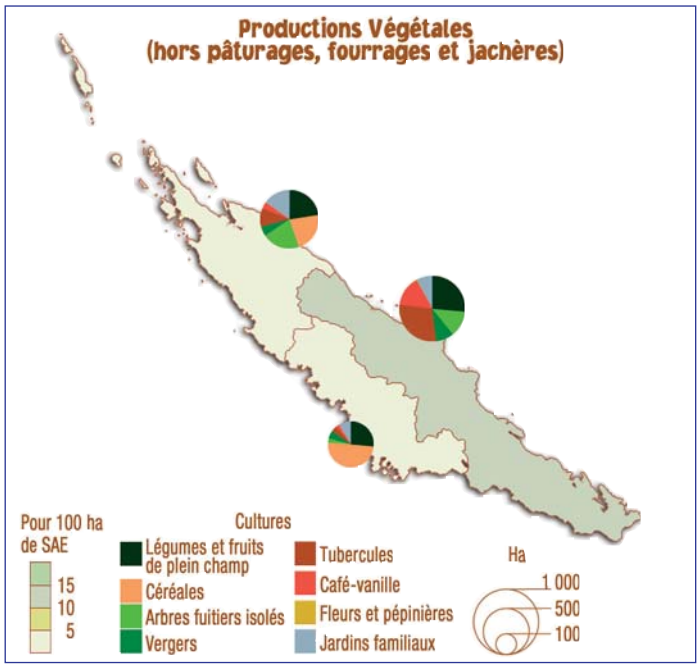
Productions Végétales
(hors pâturages, fourrages et jachères)
Pour 100 ha de SAE
15
10
5
Cultures
Légumes et fruits de plein champ
Céréales
Arbres fuitiers isolés
Vergers
Tubercules
Café-vanille
Fleurs et pépinières
Jardins familiaux
Ha
1 000
500
100

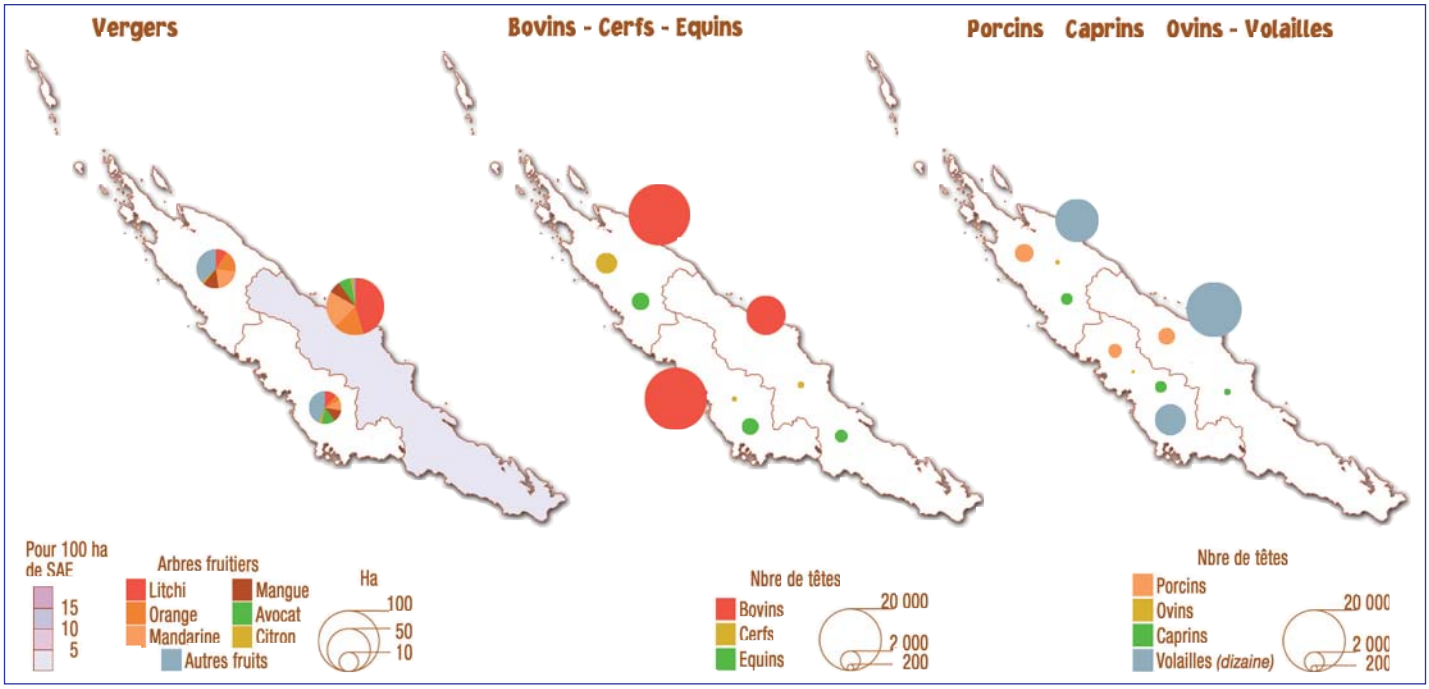
Vergers
Bovins - Cerfs - Equins
Porcins Caprins Ovins - Volailles
Pour 100 ha de SAE
15
10
5
Arbres fruitiers
Litchi
Orange
Mandarine
Mangue
Avocat
Citron
Autres fruits
Ha
100
50
10
Nbre de têtes
Bovins
Cerfs
Equins
20 000
2 000
200
Nbre de têtes
Porcins
Ovins
Caprins
Volailles (dizaine)
20 000
2 000
200

RÉGION NORD-EST

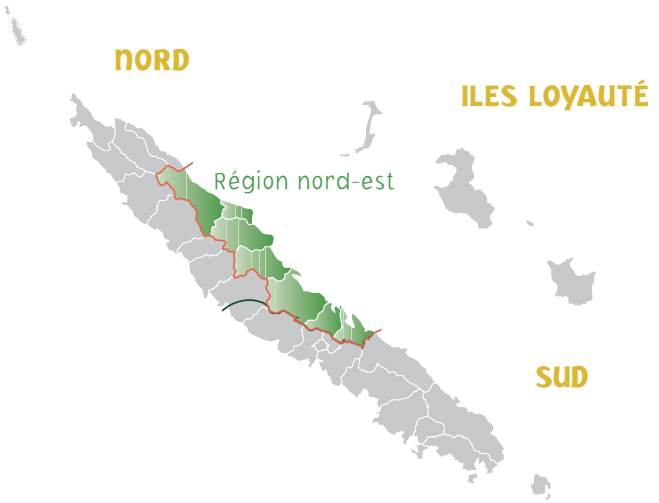

GÉNÉRALITÉS

	Ha	%
Superficie totale	410 920	
dont : superficie agricole totale	20 608	5,0
superficie agricole utilisée *(SAU)*	14 317	3,5
superficie agricole entretenue *(SAE)*	7 041	1,7
	Nbre	**%**
Exploitations agricoles	1 137	100,0
sur terres coutumières uniquement	1 031	90,7
sur terres privées uniquement	59	5,2
sur terres domaniales uniquement	4	0,4
sur foncier mixte	43	3,8
Exploitations dites marchandes	232	20,4
Exploitations dites professionnelles	403	35,4
Exploitations marchandes et professionnelles	157	13,8
Exploitations ni marchandes ni professionnelles	659	58,0

UTILISATION DU SOL

	Ha	Exploitations
Céréales	0	0
Légumes frais	14	112
Légumes de plein champ	7	24
Tubercules tropicaux	294	1 071
dont : igname	107	1 034
taro	77	937
manioc	60	872
patate douce	11	312
Cultures fruitières de plein champ ou semi-permanentes	248	1 016
dont : ananas	13	318
banane dessert	185	933
banane poingo	58	706
melon et pastèque	0	4
Cultures fruitières permanentes, vergers	220	338
dont : arbres isolés	131	292
dont : vergers composés de	90	69
avocat	6	7
citron et lime	1	3
litchi	41	32
mandarine	19	33
mangue	6	14
orange	15	27
pamplemousse et pomélo	0	0
pêche	0	0
Café	138	193
Fourrages	1	1
Superficie toujours en herbe *(STH)*	13 179	136
dont : pâturage amélioré	664	15
pâturage entretenu	5 359	58
pâturage peu productif	7 155	91
Jardins familiaux et cultures associées	79	469
Autres cultures	39	284
Jachères et autres terres arables	98	233
Total superficie agricole utilisée	14 317	1 137

EQUIPEMENT & MATÉRIEL AGRICOLE

	Nbre	Exploitations
Tracteurs	91	79
dont : 2 roues motrices	30	25
4 roues motrices	61	59
dont : supérieur à 50 cv *(2 et 4 roues motrices)*	37	35
Engins à chenille	7	6
Motoculteurs équipés	143	141
Travail et entretien du sol	168	60
Semis, plantation	5	4
Epandage, traitements sanitaires	43	32
Entretien, débroussaillage	368	213
Récolte	4	3
Production d'eau	52	44
Matériel d'irrigation	26	14
Divers	255	57
Installations pour élevages bovins et cervidés	149	86
dont : stock yard et deer yard	87	80
installations de déticage	47	45
Surface irrigable *(ha)*	121	305

CHEPTEL

	Têtes	Exploitations
Bovins	8 236	149
dont : taureau	265	118
vache allaitante	4 004	142
autre bovin	3 967	121
Porcins	1 464	379
dont : truie	496	251
Ovins	4	1
Caprins	226	12
Equins	876	190
Cervidés	218	9
Volailles	15 991	428
Lapins	13	6
Ruches *(nbre)*	169	7

CARACTÉRISTIQUES SOCIO-ÉCONOMIQUES

	Nbre	%
Faire valoir direct et assimilé	1 128	99,2
Faire valoir indirect (location)	40	3,5
Faire valoir direct et assimilé *(ha)*	18 100	87,8
Faire valoir indirect (location) *(ha)*	2 508	12,2
Exploitants pour son propre compte	1 092	96,0
Groupements (GIE, GDPL, groupement de fait …)	38	3,3
Sociétés civiles (SCEA …)	2	0,2
Autres	5	0,4
Encadrement/endettement		
exploitations suivies techniquement	216	19,0
exploitations tenant une comptabilité	124	10,9
exploitations remboursant des prêts	34	3,0
Commercialisation		
aucune vente	435	38,3
moins de la moitié de l'une des productions	327	28,8
au moins la moitié de l'une des productions	231	20,3
la totalité de l'une des productions	144	12,7
Exploitations commercialisant des produits végétaux	1 108	97,5
Exploitations commercialisant des produits animaux	769	67,6
Pratique des dons et échanges	826	72,7
Autoconsommation seulement	147	12,9
Exploitations ayant une activité touristique	59	5,2
Exploitations pratiquant la pêche, la chasse ou la cueillette	928	81,6
Equipement du siège en eau	1 086	95,5
sur réseau public	890	78,3
sur réseau privé	196	17,2
Equipement du siège en électricité	876	77,0
sur réseau public	810	71,2
sur réseau privé	66	5,8

POPULATION AGRICOLE

	Nbre	%
Population totale *(estimée au 1er janvier 2003)*	21 210	
Population agricole familiale	4 313	20,3
dont : chef d'exploitation et coexploitant	1 354	6,4
autre membre	2 959	14,0
	Nbre	**UTA**
Actifs familiaux	2 896	1 223
Salariés permanents non familiaux	47	34
dont : salarié travaillant à temps complet	28	28
Main d'œuvre saisonnière occasionnelle et entraide	179	14
Total	3 122	1 272

CARACTÉRISTIQUES MOYENNES D'UNE EXPLOITATION

Superficie agricole utilisée *(ha)*	12,6
Superficie agricole entretenue *(ha)*	6,2
Superficie toujours en herbe *(ha)*	11,6
Production végétale (hors STH et fourrages) *(ha)*	0,9
Bovins *(nbre par élevage)*	55
Charge en bovins *(UGB/ha)*	0,44
Porcins *(nbre par élevage)*	4
Puissance moyenne des tracteurs *(cv)*	46,9
Nombre de tracteurs pour 100 ha de surface travaillée	1,29
Age moyen de la population agricole familiale	32,1
Age moyen du chef d'exploitation et coexploitant	48,5
Nombre d'UTA moyen par exploitation	1,12

RÉPARTITION DES EXPLOITATIONS ET DE LA SUPERFICIE AGRICOLE UTILISÉE (SAU)

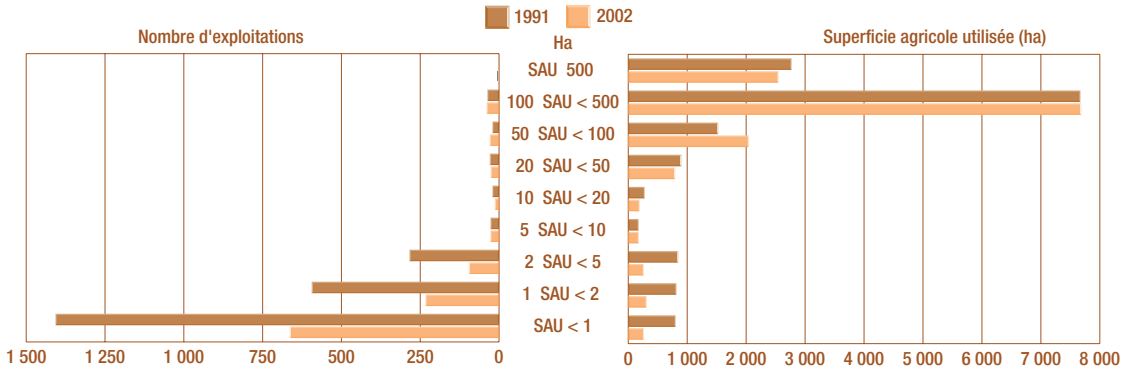

ÉLEVAGE

Évolution des effectifs des cheptels entre 1991 et 2002

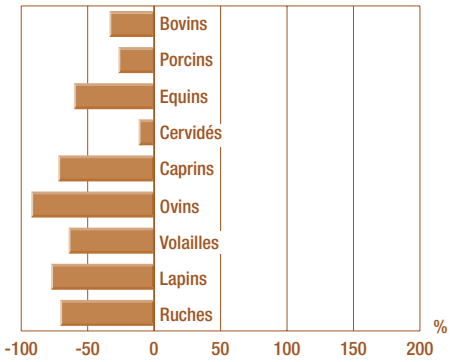

Structure du cheptel bovin en 2002

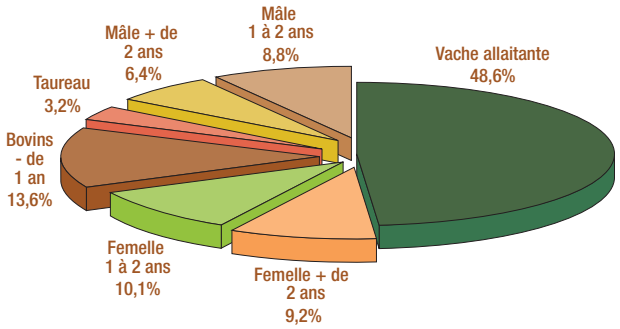

CULTURES

Évolution de la superficie des principales cultures entre 1991 et 2002

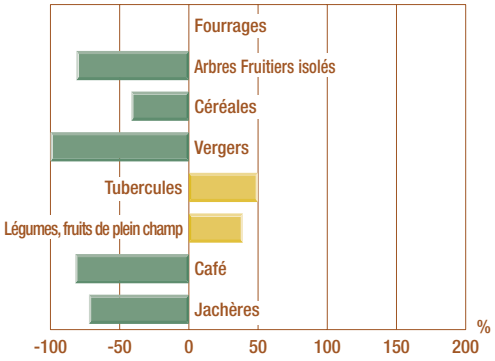

Répartition des productions végétales* en 2002

(7,2% de la SAU)

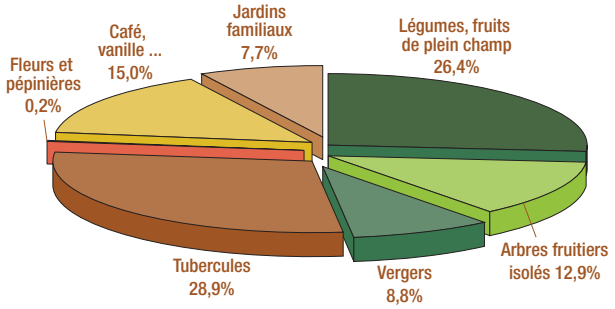

** SAU hors pâturages (92,1%), fourrages et jachères (0,7%)*

STATUT FONCIER ET MODE DE FAIRE-VALOIR

Répartition des statuts fonciers des exploitations et de la superficie totale en 2002

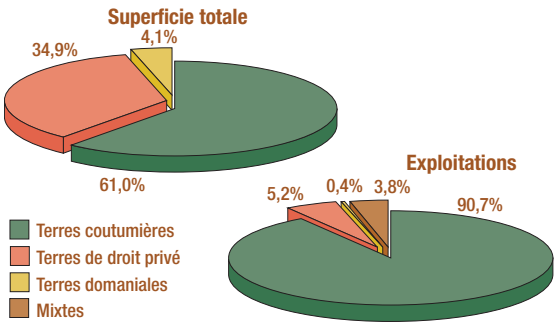

Répartition des modes de faire-valoir sur la superficie totale des exploitations en 2002

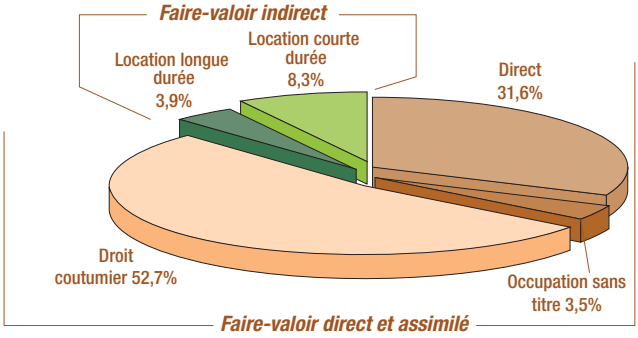

POPULATION AGRICOLE FAMILIALE

Pyramide des âges de la population agricole familiale en 2002

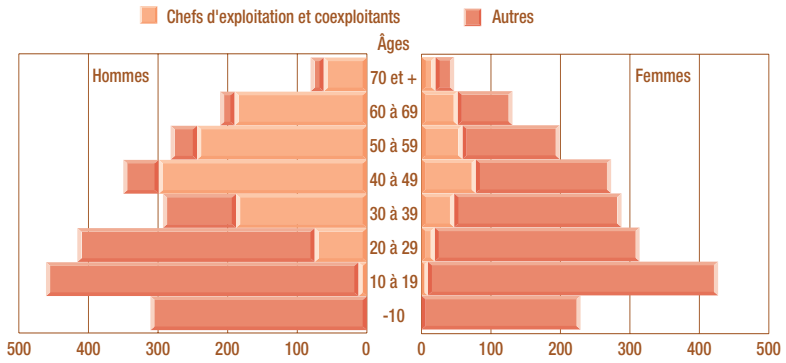

Évolution de la population agricole familiale de 1991 à 2002

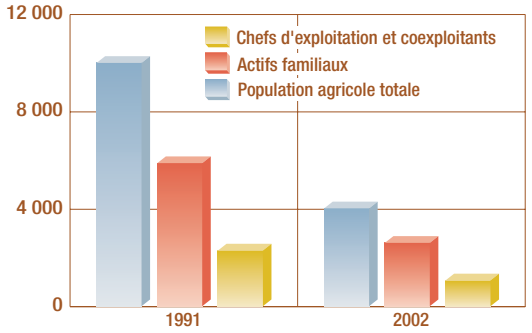

ACTIVITÉ AGRICOLE ET DÉBOUCHÉS DES PRODUITS

Répartition des unités de travail UTA de 1991 à 2002

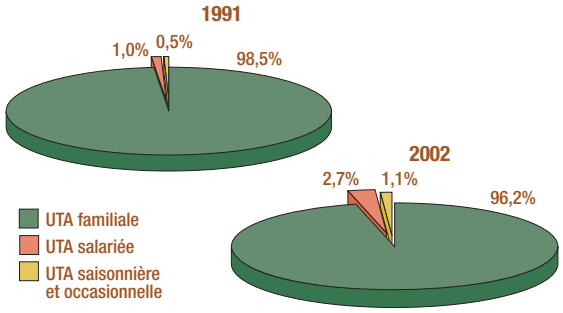

Activité agricole du chef d'exploitation en 2002

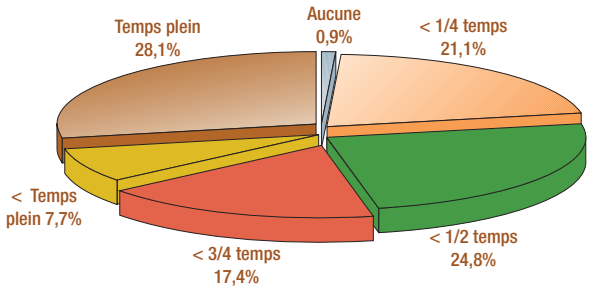

Orientation socio-économique

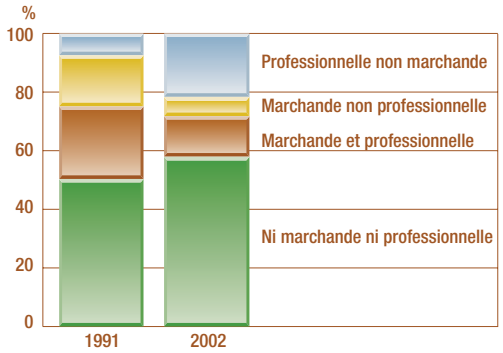

Débouchés des produits agricoles en 2002

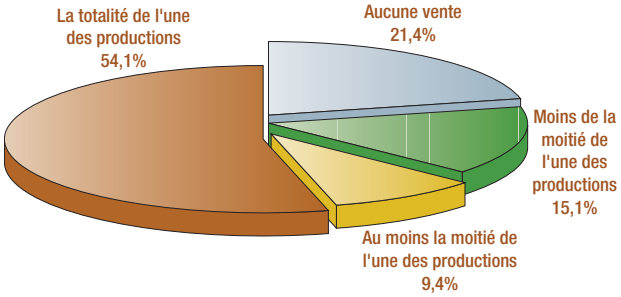

CHIFFRES CLÉS PAR COMMUNES

	1 Canala	2 Hienghène	3 Houaïlou	4 Kouaoua	5 Poindimié	6 Ponérihouen	7 Touho
Les exploitations agricoles							
Exploitations agricoles *(nbre)*	206	95	300	79	163	226	68
Superficie totale *(ha)*	1 339	3 011	5 251	714	1 510	7 310	1 474
S.A. Utilisée *(ha)*	870	2 542	3 242	606	973	4 871	1 213
S.A. Entretenue *(ha)*	334	147	2 115	284	330	3 278	554
Cultures *(ha)*							
Superficie toujours en herbe *(STH)*	610	2 389	3 000	565	822	4 645	1 148
Vergers et arbres fruitiers isolés	44	20	88	16	7	20	16
dont vergers	21	8	45	7	0	4	5
Tubercules tropicaux	93	41	42	5	55	48	10
Légumes et fruits de plein champ	71	55	56	8	49	18	
dont légumes frais	1		4	1	1	6	1
La population							
Population agricole familiale *(nbre)*	1 162	447	924	377	395	715	293
Le cheptel *(nbre de têtes)*							
Bovins	395	767	2 582	921	523	2 603	445
Porcins *(hors porcelets)*	182	20	285	384	214	352	27
Cervidés	2	0	2	0	3	202	9
Volailles	1 153	804	2 920	643	6 219	2 721	1 531
Foncier *(ha)*							
Terres coutumières	1 042	2 731	3 549	143	935	3 818	351
Terres de droit privé	290	6	1 527	366	521	3 364	1 123

Superficie Agricole Utilisée

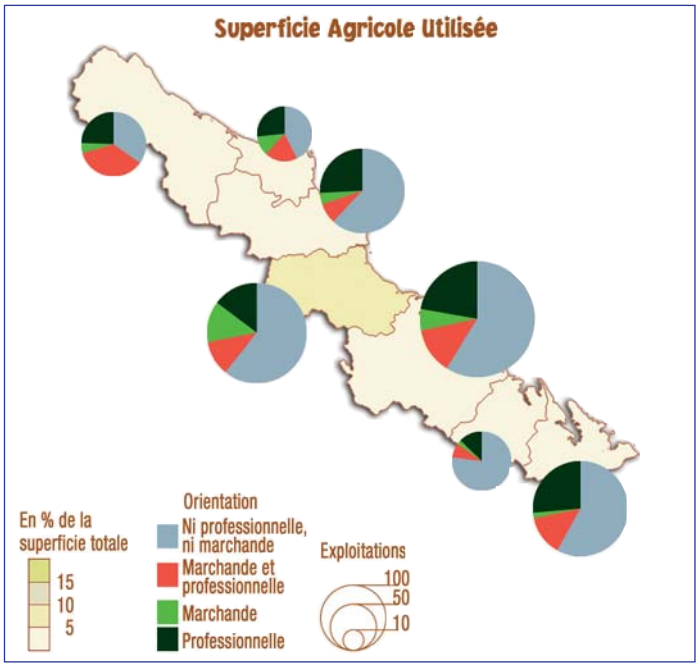

Superficie Agricole Entretenue

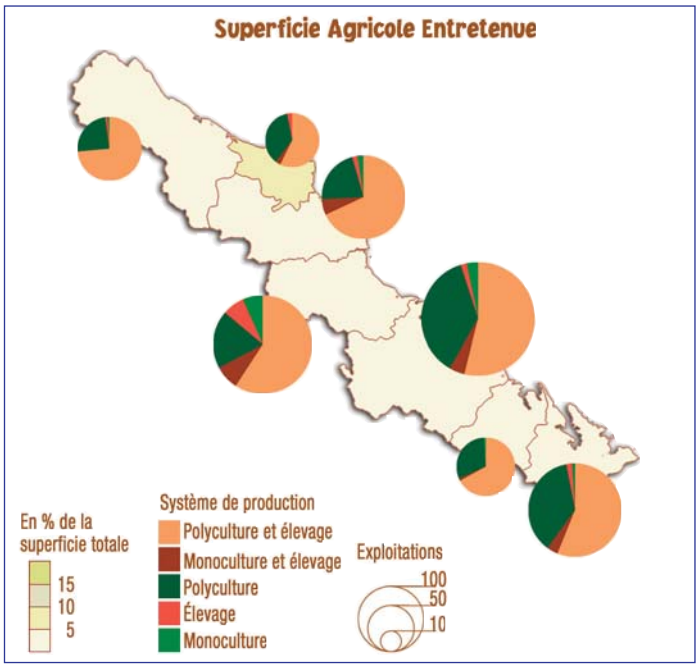

Productions Végétales (hors pâturages, fourrages et jachères)

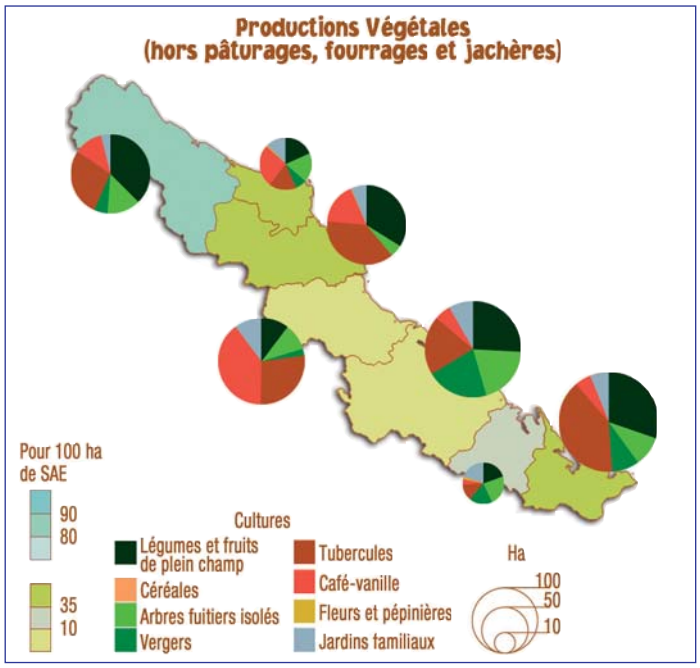

Vergers

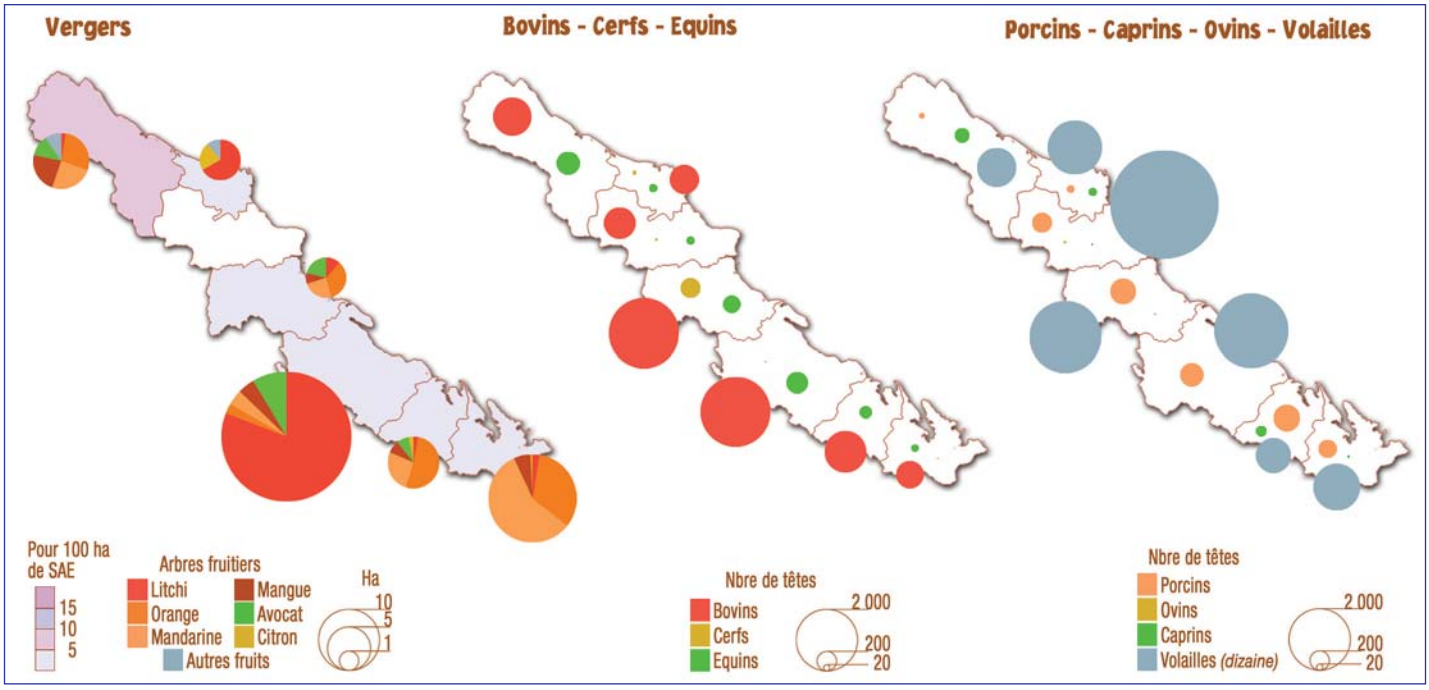

Bovins - Cerfs - Equins

Porcins - Caprins - Ovins - Volailles

RÉGION EXTRÊME-NORD

GÉNÉRALITÉS

	Ha	%
Superficie totale	305 200	
dont : superficie agricole totale	70 595	23,1
superficie agricole utilisée *(SAU)*	65 010	21,3
superficie agricole entretenue *(SAE)*	22 279	7,3
	Nbre	**%**
Exploitations agricoles	755	100,0
sur terres coutumières uniquement	539	71,4
sur terres privées uniquement	133	17,6
sur terres domaniales uniquement	17	2,3
sur foncier mixte	66	8,7
Exploitations dites marchandes	413	54,7
Exploitations dites professionnelles	329	43,6
Exploitations marchandes et professionnelles	240	31,8
Exploitations ni marchandes ni professionnelles	253	33,5

UTILISATION DU SOL

	Ha	Exploitations
Céréales	175	27
Légumes frais	18	65
Légumes de plein champ	7	10
Tubercules tropicaux	80	561
dont : igname	39	535
taro	24	477
manioc	25	519
patate douce	7	258
Cultures fruitières de plein champ ou semi-permanentes	155	569
dont : ananas	11	205
banane dessert	95	500
banane poingo	82	487
melon et pastèque	6	15
Cultures fruitières permanentes, vergers	209	191
dont : arbres isolés	167	186
dont : vergers composés de	41	31
avocat	0	0
citron et lime	1	4
litchi	4	6
mandarine	8	20
mangue	6	14
orange	8	23
pamplemousse et pomélo	1	2
pêche	0	0
Café	8	10
Fourrages	48	6
Superficie toujours en herbe *(STH)*	63 828	272
dont : pâturage amélioré	3 336	66
pâturage entretenu	18 102	140
pâturage peu productif	42 390	192
Jardins familiaux et cultures associées	117	332
Autres cultures	143	217
Jachères et autres terres arables	222	92
Total superficie agricole utilisée	65 010	755

EQUIPEMENT & MATÉRIEL AGRICOLE

	Nbre	Exploitations
Tracteurs	158	135
dont : 2 roues motrices	40	40
4 roues motrices	118	111
dont : supérieur à 50 cv *(2 et 4 roues motrices)*	116	107
Engins à chenille	36	36
Motoculteurs équipés	51	46
Travail et entretien du sol	203	99
Semis, plantation	26	21
Epandage, traitements sanitaires	43	38
Entretien, débroussaillage	449	224
Récolte	11	7
Production d'eau	147	115
Matériel d'irrigation	70	34
Divers	695	137
Installations pour élevages bovins et cervidés	446	241
dont : stock yard et deer yard	250	239
installations de déticage	179	175
Surface irrigable *(ha)*	419	172

CHEPTEL

	Têtes	Exploitations
Bovins	20 334	270
dont : taureau	460	234
vache allaitante	7 950	260
autre bovin	11 924	261
Porcins	1 829	224
dont : truie	710	197
Ovins	94	3
Caprins	747	17
Equins	1 700	270
Cervidés	2 271	7
Volailles	9 699	245
Lapins	441	11
Ruches *(nbre)*	387	12

CARACTÉRISTIQUES SOCIO-ÉCONOMIQUES

	Nbre	%
Faire valoir direct et assimilé	734	97,2
Faire valoir indirect (location)	78	10,3
Faire valoir direct et assimilé *(ha)*	57 391	81,3
Faire valoir indirect (location) *(ha)*	13 204	18,7
Exploitants pour son propre compte	729	96,6
Groupements (GIE, GDPL, groupement de fait …)	15	2,0
Sociétés civiles (SCEA …)	8	1,1
Autres	3	0,4
Encadrement/endettement		
exploitations suivies techniquement	144	19,1
exploitations tenant une comptabilité	261	34,6
exploitations remboursant des prêts	63	8,3
Commercialisation		
aucune vente	136	18,0
moins de la moitié de l'une des productions	133	17,6
au moins la moitié de l'une des productions	316	41,9
la totalité de l'une des productions	170	22,5
Exploitations commercialisant des produits végétaux	656	86,9
Exploitations commercialisant des produits animaux	548	72,6
Pratique des dons et échanges	483	64,0
Autoconsommation seulement	67	8,9
Exploitations ayant une activité touristique	27	3,6
Exploitations pratiquant la pêche, la chasse ou la cueillette	603	79,9
Equipement du siège en eau	671	88,9
sur réseau public	487	64,5
sur réseau privé	184	24,4
Equipement du siège en électricité	376	49,8
sur réseau public	313	41,5
sur réseau privé	63	8,3

POPULATION AGRICOLE

	Nbre	%
Population totale *(estimée au 1er janvier 2003)*	13 950	
Population agricole familiale	2 853	20,5
dont : chef d'exploitation et coexploitant	872	6,3
autre membre	1 981	14,2
	Nbre	**UTA**
Actifs familiaux	1 570	626
Salariés permanents non familiaux	63	44
dont : salarié travaillant à temps complet	26	26
Main d'œuvre saisonnière occasionnelle et entraide	171	29
Total	1 804	699

CARACTÉRISTIQUES MOYENNES D'UNE EXPLOITATION

Superficie agricole utilisée *(ha)*	86,1
Superficie agricole entretenue *(ha)*	29,5
Superficie toujours en herbe *(ha)*	84,5
Production végétale (hors STH et fourrages) *(ha)*	1,1
Bovins *(nbre par élevage)*	75
Charge en bovins *(UGB/ha)*	0,21
Porcins *(nbre par élevage)*	8
Puissance moyenne des tracteurs *(cv)*	64,3
Nombre de tracteurs pour 100 ha de surface travaillée	0,71
Age moyen de la population agricole familiale	29,9
Age moyen du chef d'exploitation et coexploitant	48,1
Nombre d'UTA moyen par exploitation	0,93

RÉPARTITION DES EXPLOITATIONS ET DE LA SUPERFICIE AGRICOLE UTILISÉE (SAU)

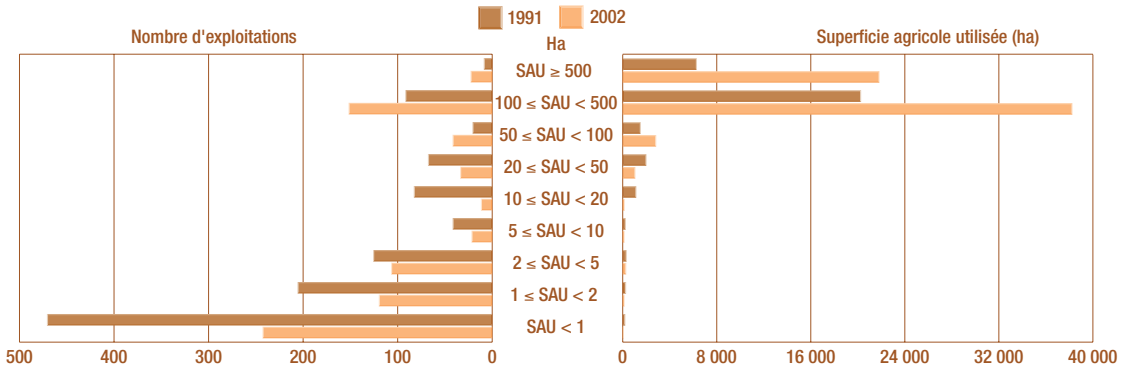

ÉLEVAGE

Évolution des effectifs des cheptels entre 1991 et 2002

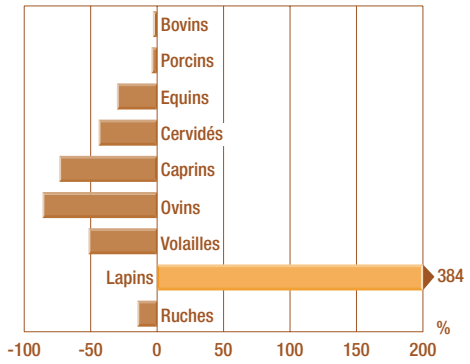

Structure du cheptel bovin en 2002

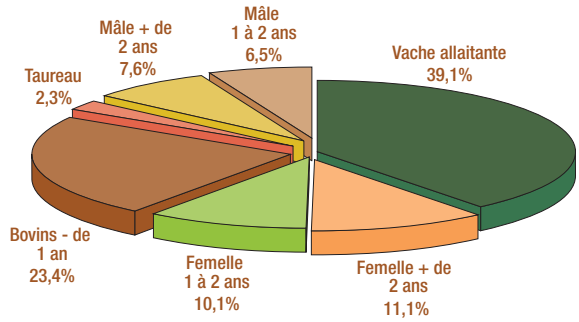

CULTURES

Évolution de la superficie des principales cultures entre 1991 et 2002

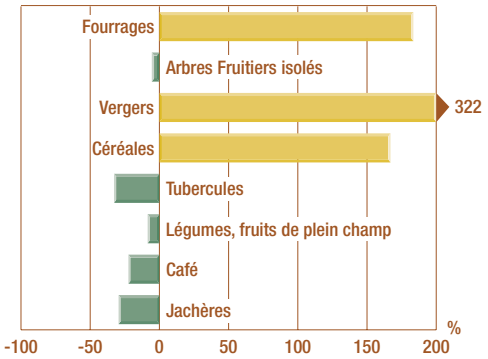

Répartition des productions végétales* en 2002
(1,4% de la SAU)

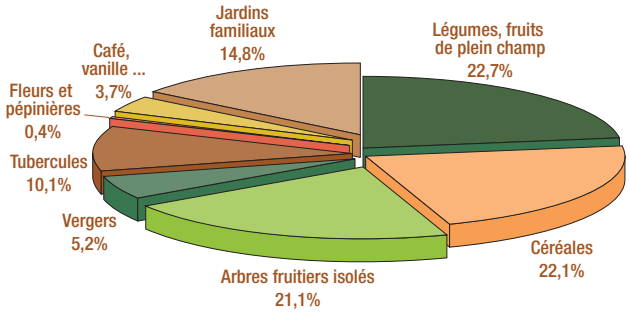

** SAU hors pâturages (98,2%), fourrages (0,1%) et jachères (0,3%)*

STATUT FONCIER ET MODE DE FAIRE-VALOIR

Répartition des statuts fonciers des exploitations et de la superficie totale en 2002

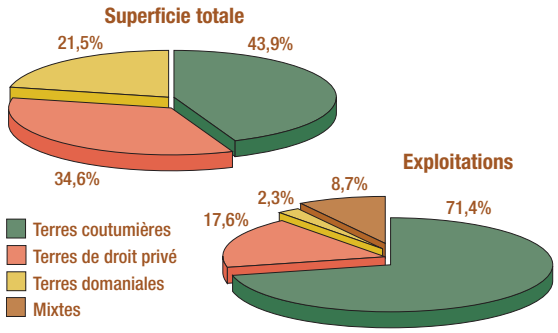

Répartition des modes de faire-valoir sur la superficie totale des exploitations en 2002

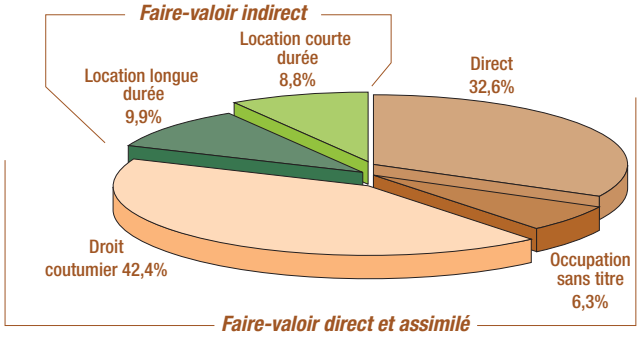

POPULATION AGRICOLE FAMILIALE

Pyramide des âges de la population agricole familiale en 2002

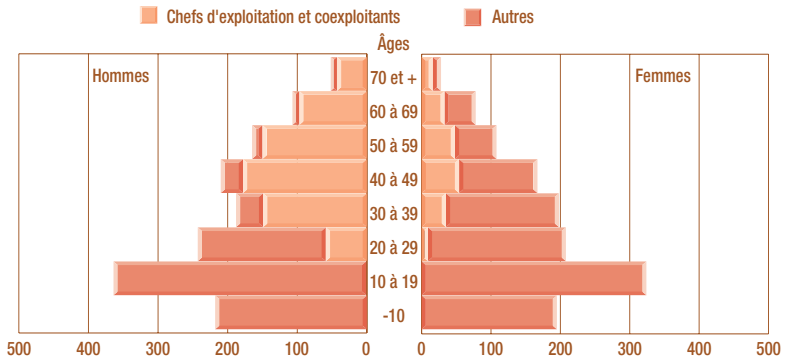

Évolution de la population agricole familiale de 1991 à 2002

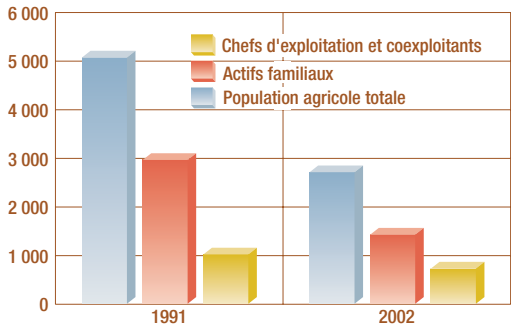

ACTIVITÉ AGRICOLE ET DÉBOUCHÉS DES PRODUITS

Répartition des unités de travail UTA de 1991 à 2002

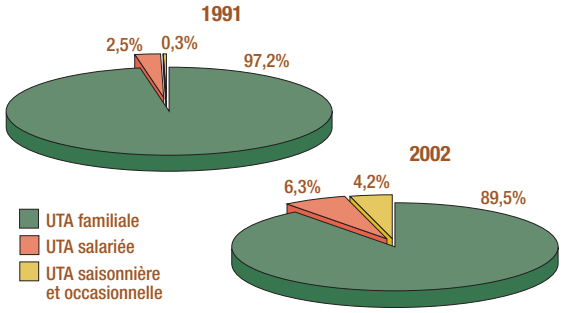

Activité agricole du chef d'exploitation en 2002

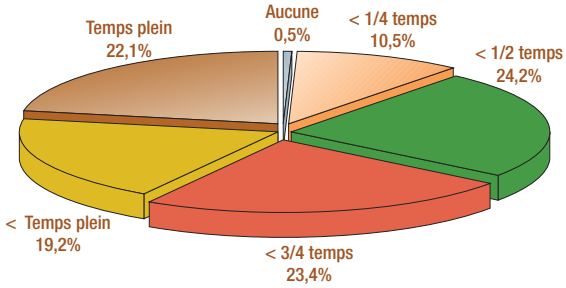

Orientation socio-économique

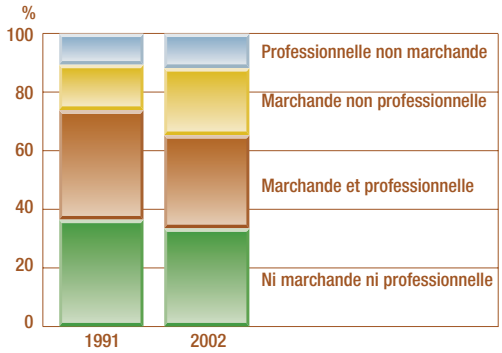

Débouchés des produits agricoles en 2002

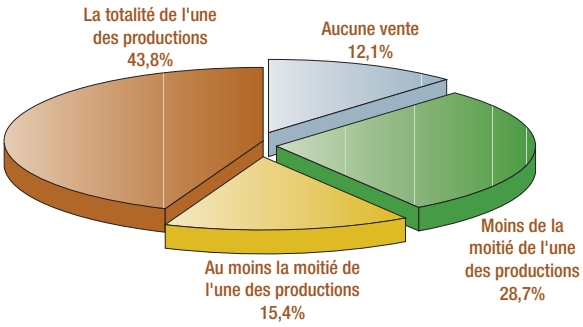

CHIFFRES CLÉS PAR COMMUNES

	1 Bélep	2 Kaala-Gomen	3 Koumac	4 Ouégoa	5 Pouébo	6 Poum
Les exploitations agricoles						
Exploitations agricoles *(nbre)*	92	104	64	283	146	66
Superficie totale *(ha)*	82	16 851	13 410	33 147	1 529	5 576
S.A. Utilisée *(ha)*	44	13 072	12 131	32 736	1 488	5 540
S.A. Entretenue *(ha)*	36	9 316	5 665	4 518	368	2 375
Cultures *(ha)*						
Superficie toujours en herbe *(STH)*	2	12 740	12 015	32 419	1 192	5 462
Vergers et arbres fruitiers isolés	0	23	20	109	45	17
dont vergers	0	9	1	18	4	16
Tubercules tropicaux	9	12	1	22	36	1
Légumes et fruits de plein champ	5	20	16	75	18	4
dont légumes frais	1	3	6	4	4	0
La population						
Population agricole familiale *(nbre)*	427	380	264	1 009	492	281
Le cheptel *(nbre de têtes)*						
Bovins	3	6 235	3 871	8 577	283	1 365
Porcins *(hors porcelets)*	120	872	44	252	290	251
Cervidés	1	2 170	100	0	0	0
Volailles	296	1 718	2 117	2 174	2 198	1 196
Foncier *(ha)*						
Terres coutumières	82	5 354	1 064	21 044	1 192	2 223
Terres de droit privé	0	8 617	7 067	6 471	187	2 099

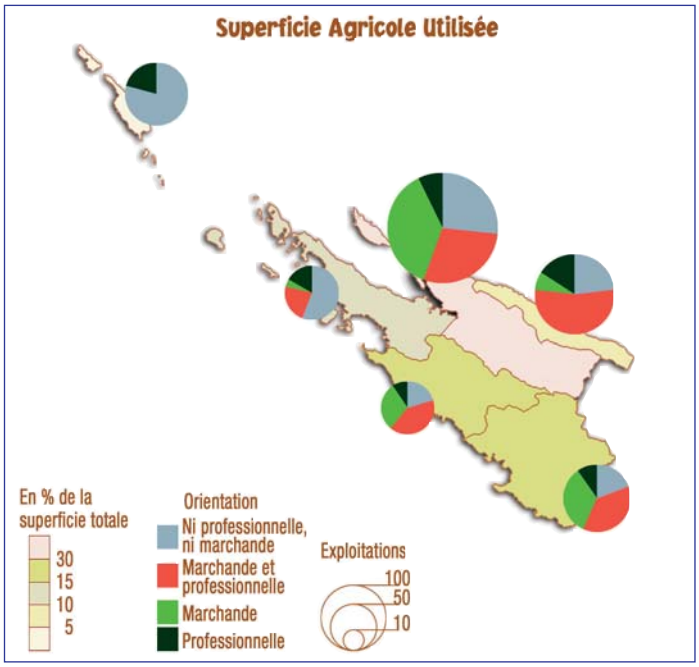
Superficie Agricole Utilisée
En % de la superficie totale
30
15
10
5
Orientation
Ni professionnelle, ni marchande
Marchande et professionnelle
Marchande
Professionnelle
Exploitations
100
50
10

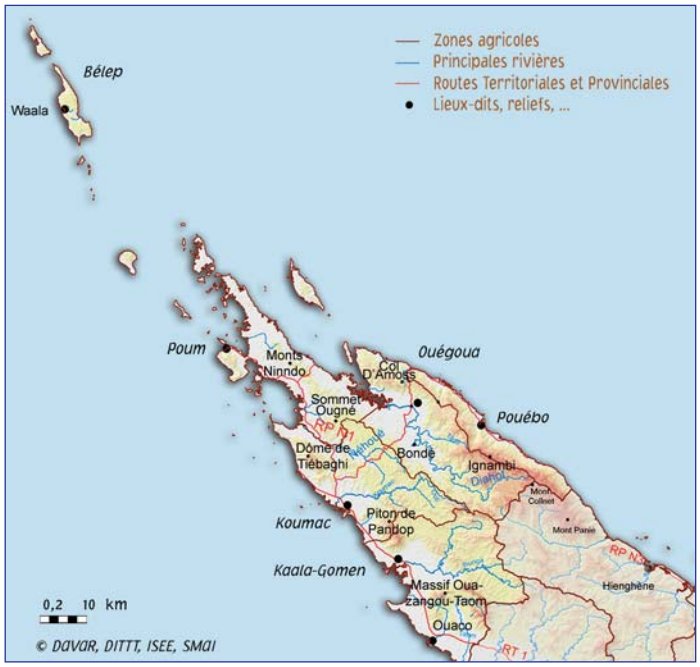
Zones agricoles
Principales rivières
Routes Territoriales et Provinciales
Lieux-dits, reliefs, ...
Bélep
Waala
Poum
Monts Ninndo
Col D'Amos
Ouégoua
Sommet Ougné
Pouébo
Dôme de Tiébaghi
Bonde
Ignambi
Koumac
Piton de Pandop
Kaala-Gomen
Massif Oua-zangou-Taom
Hienghène
Ouaco
0,2 10 km
© DAVAR, DITTT, ISEE, SMAI

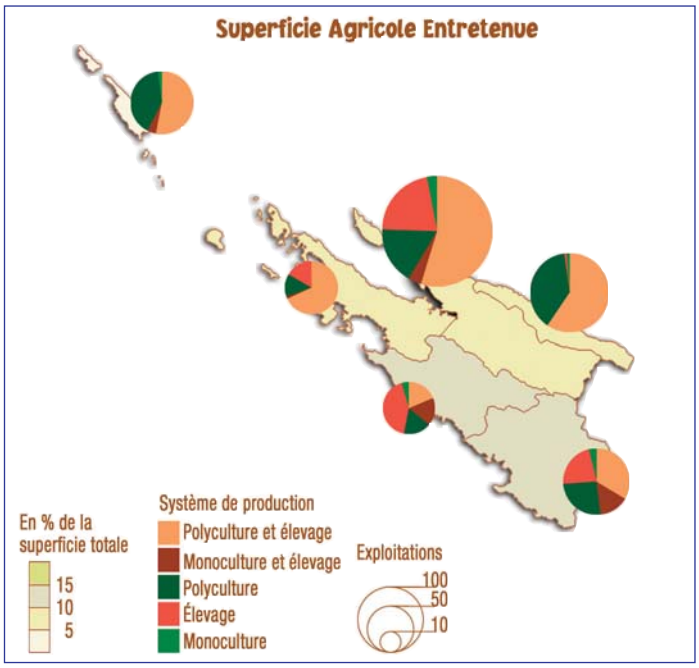
Superficie Agricole Entretenue
En % de la superficie totale
15
10
5
Système de production
Polyculture et élevage
Monoculture et élevage
Polyculture
Élevage
Monoculture
Exploitations
100
50
10

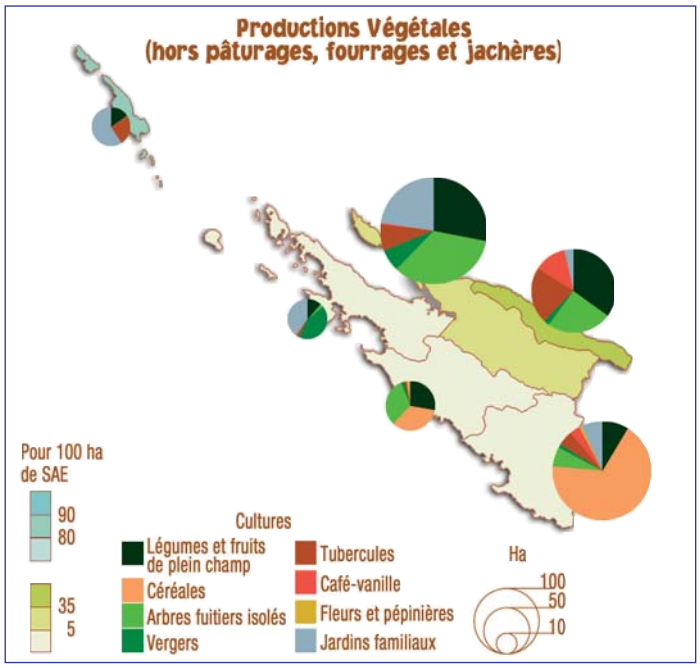
Productions Végétales
(hors pâturages, fourrages et jachères)
Pour 100 ha de SAE
90
80
35
5
Cultures
Légumes et fruits de plein champ
Céréales
Arbres fuitiers isolés
Vergers
Tubercules
Café-vanille
Fleurs et pépinières
Jardins familiaux
Ha
100
50
10

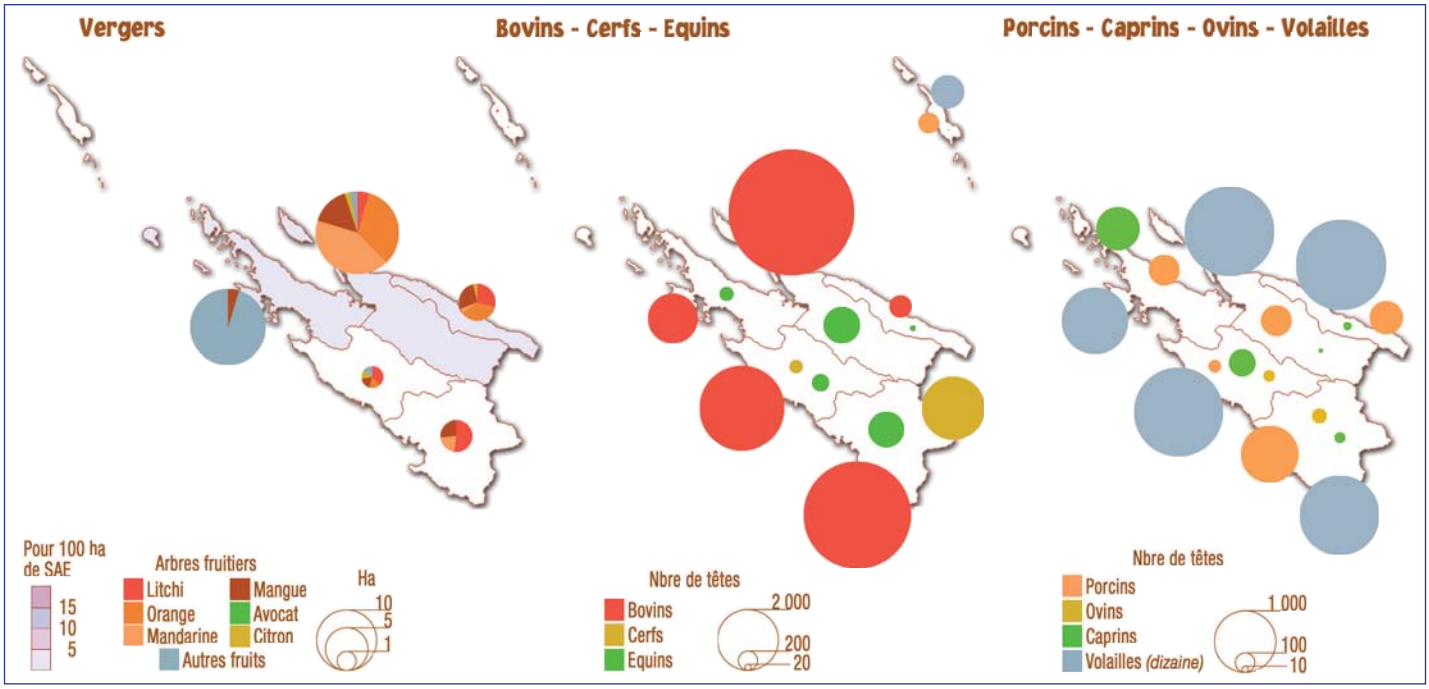
Vergers
Bovins - Cerfs - Equins
Porcins - Caprins - Ovins - Volailles
Pour 100 ha de SAE
15
10
5
Arbres fruitiers
Litchi
Orange
Mandarine
Autres fruits
Mangue
Avocat
Citron
Ha
10
5
1
Nbre de têtes
Bovins
Cerfs
Equins
2.000
200
20
Nbre de têtes
Porcins
Ovins
Caprins
Volailles (dizaine)
1.000
100
10

RÉGION NORD-OUEST

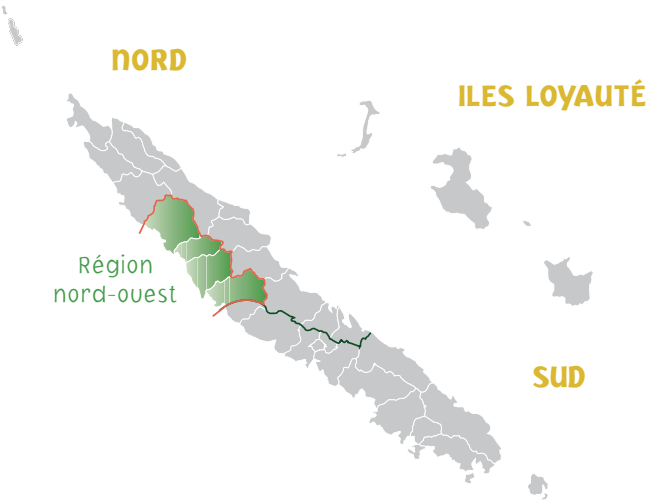

GÉNÉRALITÉS

	Ha	%
Superficie totale	241 708	
dont : superficie agricole totale	45 654	18,9
superficie agricole utilisée *(SAU)*	42 321	17,5
superficie agricole entretenue *(SAE)*	26 037	10,8
	Nbre	**%**
Exploitations agricoles	338	100,0
sur terres coutumières uniquement	152	45,0
sur terres privées uniquement	149	44,1
sur terres domaniales uniquement	8	2,4
sur foncier mixte	29	8,6
Exploitations dites marchandes	201	59,5
Exploitations dites professionnelles	156	46,2
Exploitations marchandes et professionnelles	125	37,0
Exploitations ni marchandes ni professionnelles	106	31,4

UTILISATION DU SOL

	Ha	Exploitations
Céréales	248	24
Légumes frais	57	40
Légumes de plein champ	31	20
Tubercules tropicaux	21	165
dont : igname	10	151
taro	11	121
manioc	4	134
patate douce	2	62
Cultures fruitières de plein champ ou semi-permanentes	44	171
dont : ananas	7	65
banane dessert	15	141
banane poingo	5	88
melon et pastèque	8	9
Cultures fruitières permanentes, vergers	43	58
dont : arbres isolés	15	54
dont : vergers composés de	28	15
avocat	4	4
citron et lime	1	2
litchi	3	5
mandarine	3	7
mangue	3	7
orange	2	7
pamplemousse et pomélo	ε	1
pêche	ε	1
Café	7	10
Fourrages	62	13
Superficie toujours en herbe *(STH)*	41 689	202
dont : pâturage amélioré	4 453	48
pâturage entretenu	21 025	126
pâturage peu productif	16 212	100
Jardins familiaux et cultures associées	42	92
Autres cultures	5	26
Jachères et autres terres arables	72	51
Total superficie agricole utilisée	42 321	338

EQUIPEMENT & MATÉRIEL AGRICOLE

	Nbre	Exploitations
Tracteurs	197	151
dont : 2 roues motrices	74	64
4 roues motrices	124	107
dont : supérieur à 50 cv *(2 et 4 roues motrices)*	136	111
Engins à chenille	38	33
Motoculteurs équipés	83	69
Travail et entretien du sol	313	120
Semis, plantation	40	36
Epandage, traitements sanitaires	76	50
Entretien, débroussaillage	488	209
Récolte	52	27
Production d'eau	178	125
Matériel d'irrigation	378	51
Divers	425	115
Installations pour élevages bovins et cervidés	312	141
dont : stock yard et deer yard	160	139
installations de déticage	101	87
Surface irrigable *(ha)*	1 667	145

CHEPTEL

	Têtes	Exploitations
Bovins	20 873	165
dont : taureau	374	131
vache allaitante	8 341	148
autre bovin	12 158	158
Porcins	966	62
dont : truie	265	35
Ovins	71	2
Caprins	673	9
Equins	1 451	160
Cervidés	151	8
Volailles	4 982	103
Lapins	200	11
Ruches *(nbre)*	163	6

CARACTÉRISTIQUES SOCIO-ÉCONOMIQUES

	Nbre	%
Faire valoir direct et assimilé	324	95,9
Faire valoir indirect (location)	42	12,4
Faire valoir direct et assimilé *(ha)*	39 902	87,4
Faire valoir indirect (location) *(ha)*	5 752	12,6
Exploitants pour son propre compte	306	90,5
Groupements (GIE, GDPL, groupement de fait …)	20	5,9
Sociétés civiles (SCEA …)	10	3,0
Autres	2	0,6
Encadrement/endettement		
exploitations suivies techniquement	119	35,2
exploitations tenant une comptabilité	141	41,7
exploitations remboursant des prêts	75	22,2
Commercialisation		
aucune vente	71	21,0
moins de la moitié de l'une des productions	39	11,5
au moins la moitié de l'une des productions	44	13,0
la totalité de l'une des productions	184	54,4
Exploitations commercialisant des produits végétaux	238	70,4
Exploitations commercialisant des produits animaux	260	76,9
Pratique des dons et échanges	73	21,6
Autoconsommation seulement	62	18,3
Exploitations ayant une activité touristique	17	5,0
Exploitations pratiquant la pêche, la chasse ou la cueillette	275	81,4
Equipement du siège en eau	330	97,6
sur réseau public	244	72,2
sur réseau privé	86	25,4
Equipement du siège en électricité	209	61,8
sur réseau public	153	45,3
sur réseau privé	56	16,6

POPULATION AGRICOLE

	Nbre	%
Population totale *(estimée au 1er janvier 2003)*	10 810	
Population agricole familiale	1 255	11,6
dont : chef d'exploitation et coexploitant	411	3,8
autre membre	844	7,8
	Nbre	**UTA**
Actifs familiaux	818	324
Salariés permanents non familiaux	133	81
dont : salarié travaillant à temps complet	52	52
Main d'œuvre saisonnière occasionnelle et entraide	172	12
Total	1 123	417

CARACTÉRISTIQUES MOYENNES D'UNE EXPLOITATION

Superficie agricole utilisée *(ha)*	125,2
Superficie agricole entretenue *(ha)*	77,0
Superficie toujours en herbe *(ha)*	123,3
Production végétale (hors STH et fourrages) *(ha)*	1,5
Bovins *(nbre par élevage)*	127
Charge en bovins *(UGB/ha)*	0,35
Porcins *(nbre par élevage)*	16
Puissance moyenne des tracteurs *(cv)*	62,2
Nombre de tracteurs pour 100 ha de surface travaillée	0,76
Age moyen de la population agricole familiale	34,8
Age moyen du chef d'exploitation et coexploitant	49,9
Nombre d'UTA moyen par exploitation	1,23

RÉPARTITION DES EXPLOITATIONS ET DE LA SUPERFICIE AGRICOLE UTILISÉE (SAU)

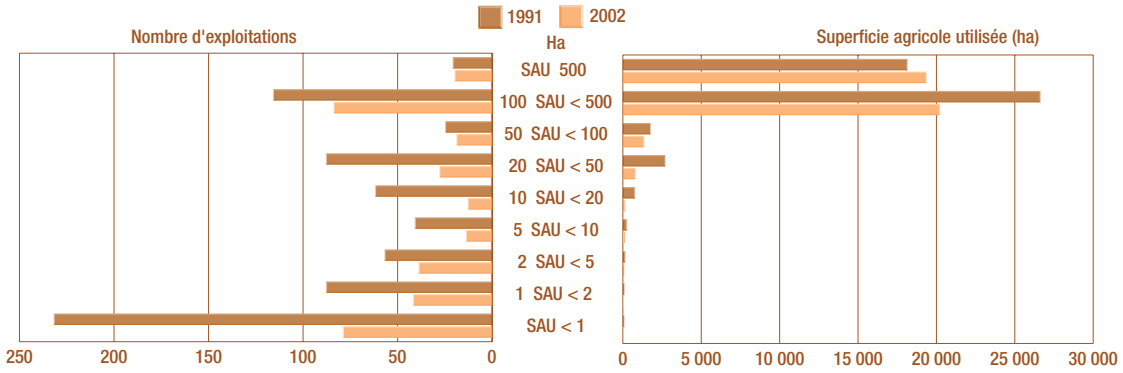

ÉLEVAGE

Évolution des effectifs des cheptels entre 1991 et 2002

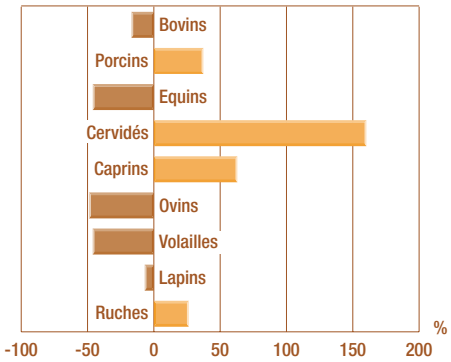

Structure du cheptel bovin en 2002

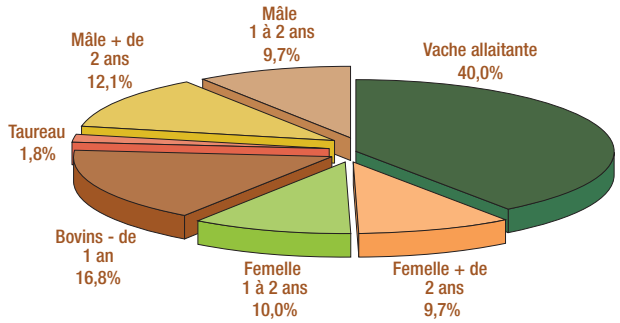

CULTURES

Évolution de la superficie des principales cultures entre 1991 et 2002

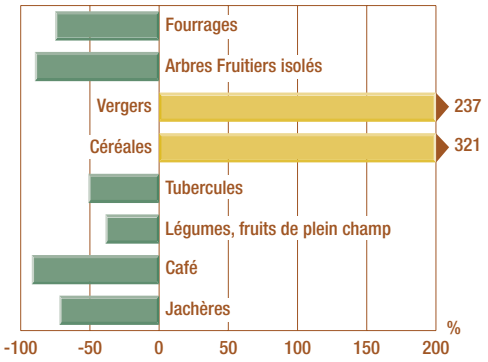

Répartition des productions végétales* en 2002
(1,8% de la SAU)

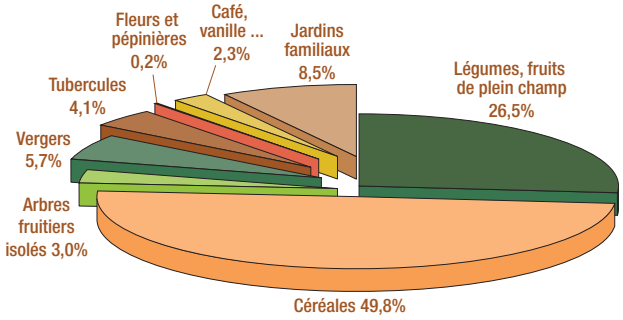

** SAU hors pâturages (98,5%), fourrages (0,1%) et jachères (0,2%)*

STATUT FONCIER ET MODE DE FAIRE-VALOIR

Répartition des statuts fonciers des exploitations et de la superficie totale en 2002

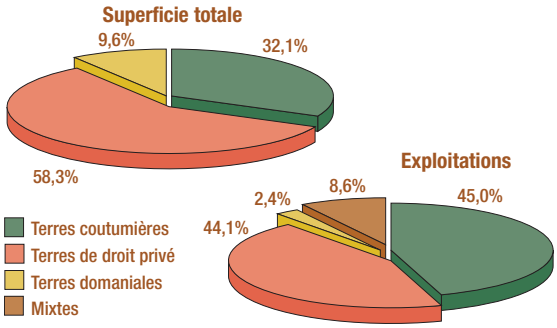

Répartition des modes de faire-valoir sur la superficie totale des exploitations en 2002

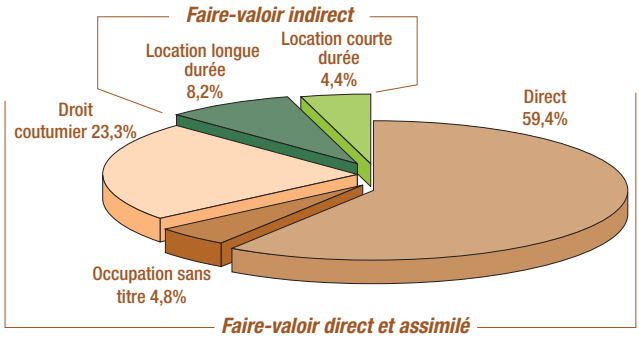

POPULATION AGRICOLE FAMILIALE

Pyramide des âges de la population agricole familiale en 2002

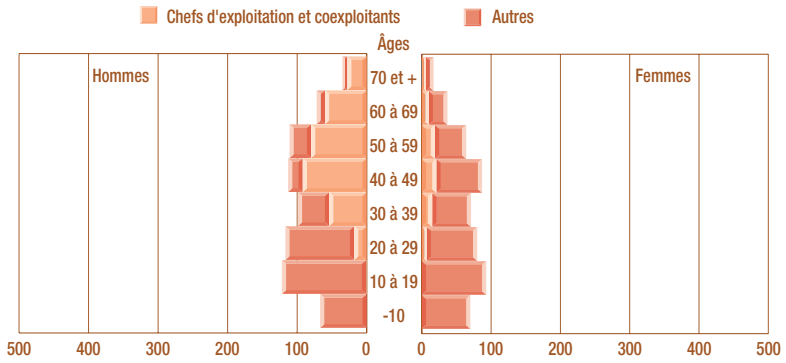

Évolution de la population agricole familiale de 1991 à 2002

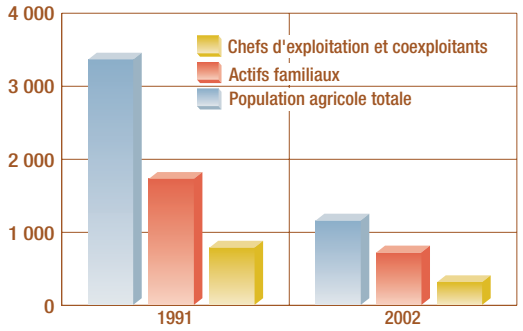

ACTIVITÉ AGRICOLE ET DÉBOUCHÉS DES PRODUITS

Répartition des unités de travail UTA de 1991 à 2002

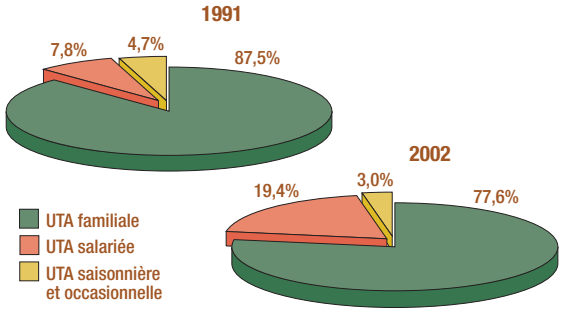

Activité agricole du chef d'exploitation en 2002

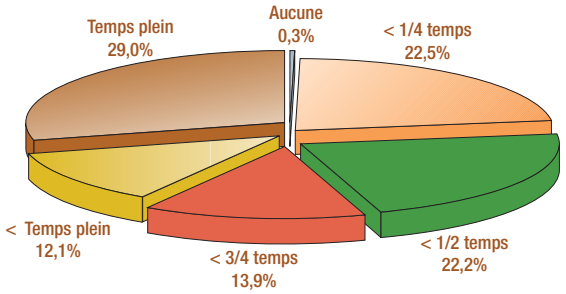

Orientation socio-économique

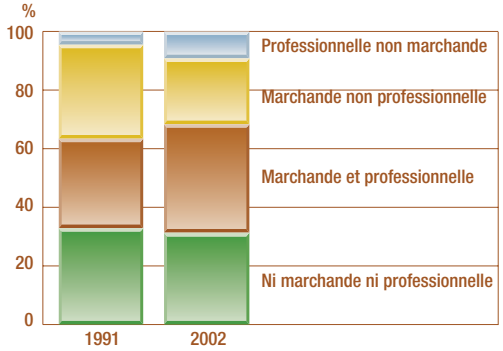

Débouchés des produits agricoles en 2002

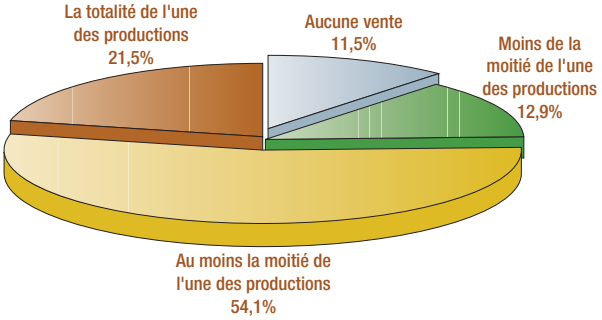

CHIFFRES CLÉS PAR COMMUNES

	1 Koné	2 Pouembout	3 Poya Nord	4 Voh
Les exploitations agricoles				
Exploitations agricoles *(nbre)*	109	69	73	87
Superficie totale *(ha)*	10 282	13 206	10 724	11 441
S.A. Utilisée *(ha)*	9 739	11 491	10 034	11 057
S.A. Entretenue *(ha)*	2 953	9 608	4 833	8 642
Cultures *(ha)*				
Superficie toujours en herbe *(STH)*	9 665	11 215	9 992	10 817
Vergers et arbres fruitiers isolés	12	15	10	19
dont vergers	3	15	4	7
Tubercules tropicaux	7	4	3	6
Légumes et fruits de plein champ	12	65	2	53
dont légumes frais	2	32	1	23
La population				
Population agricole familiale *(nbre)*	459	202	299	295
Le cheptel *(nbre de têtes)*				
Bovins	4 770	7 263	3 468	5 372
Porcins *(hors porcelets)*	75	447	180	264
Cervidés	23	5	122	1
Volailles	880	1 477	490	2 135
Foncier *(ha)*				
Terres coutumières	5 814	810	4 987	3 026
Terres de droit privé	2 690	10 341	5 585	8 007

Superficie Agricole Utilisée

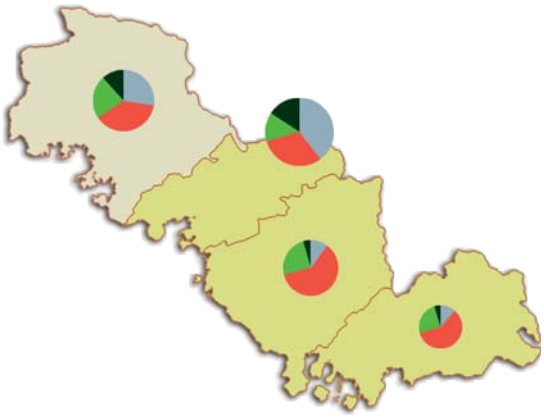

En % de la superficie totale: 15, 10, 5

Orientation
- Ni professionnelle, ni marchande
- Marchande et professionnelle
- Marchande
- Professionnelle

Exploitations: 100, 50, 10

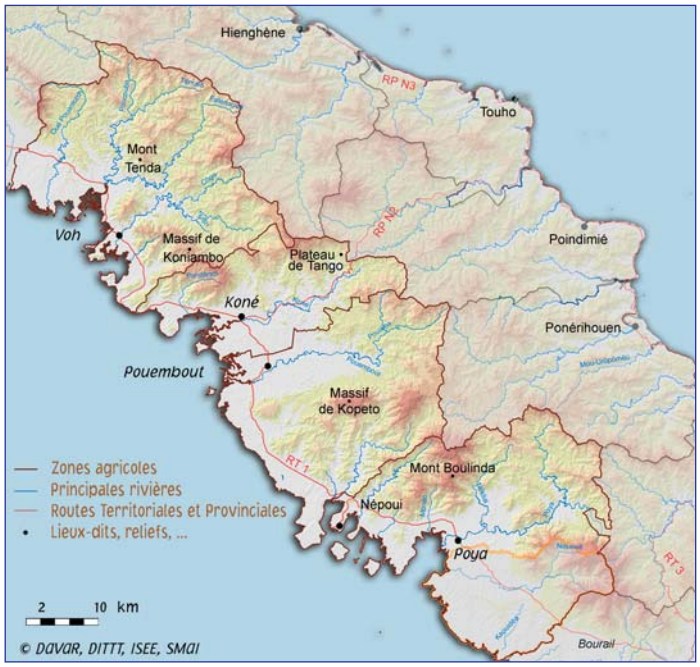

Superficie Agricole Entretenue

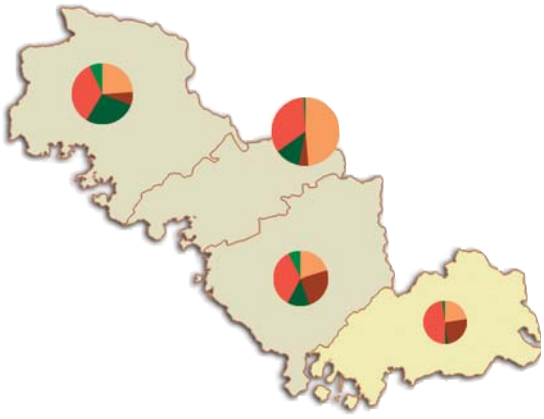

En % de la superficie totale: 15, 10, 5

Système de production
- Polyculture et élevage
- Monoculture et élevage
- Polyculture
- Élevage
- Monoculture

Exploitations: 100, 50, 10

Productions Végétales (hors pâturages, fourrages et jachères)

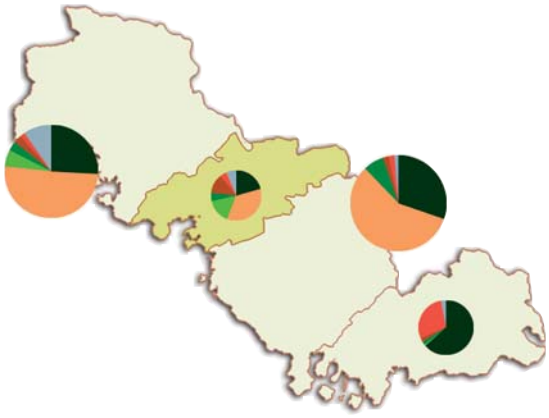

Pour 100 ha de SAE: 15, 10, 5

Cultures
- Légumes et fruits de plein champ
- Céréales
- Arbres fuitiers isolés
- Vergers
- Tubercules
- Café-vanille
- Fleurs et pépinières
- Jardins familiaux

Ha: 100, 50, 10

Vergers

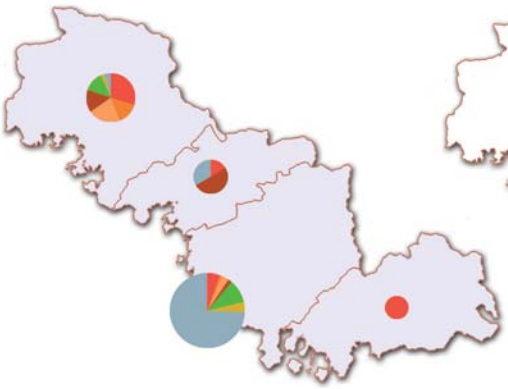

Pour 100 ha de SAE: 15, 10, 5

Arbres fruitiers
- Litchi
- Orange
- Mandarine
- Mangue
- Avocat
- Citron
- Autres fruits

Ha: 10, 5, 1

Bovins - Cerfs - Equins

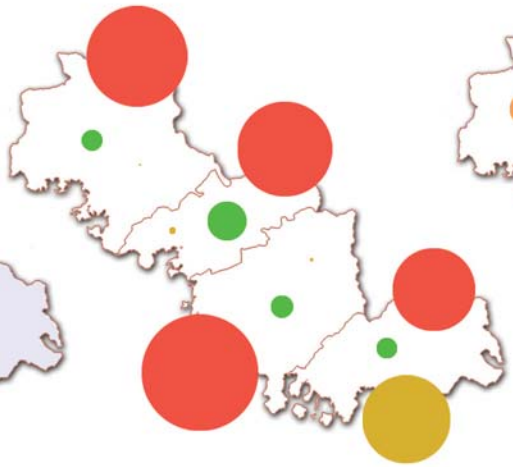

Nbre de têtes
- Bovins
- Cerfs
- Equins

2 000, 200, 20

Porcins - Caprins - Ovins - Volailles

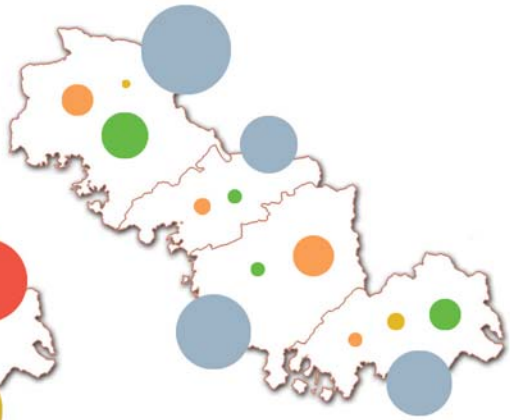

Nbre de têtes
- Porcins
- Ovins
- Caprins
- Volailles *(dizaine)*

1 000, 100, 10

BELEP

GÉNÉRALITÉS

	Ha	%
Superficie totale	6 950	
dont : superficie agricole totale	82	1,2
superficie agricole utilisée *(SAU)*	44	0,6
superficie agricole entretenue *(SAE)*	36	0,5
	Nbre	**%**
Exploitations agricoles	92	100,0
sur terres coutumières uniquement	92	100,0
sur terres privées uniquement	0	0,0
sur terres domaniales uniquement	0	0,0
sur foncier mixte	0	0,0
Exploitations dites marchandes	0	0,0
Exploitations dites professionnelles	19	20,7
Exploitations marchandes et professionnelles	0	0,0
Exploitations ni marchandes ni professionnelles	73	79,3

UTILISATION DU SOL

	Ha	Exploitations
Céréales	0	0
Légumes frais	1	11
Légumes de plein champ	0	1
Tubercules tropicaux	9	89
dont : igname	5	89
taro	2	78
manioc	3	86
patate douce	2	51
Cultures fruitières de plein champ ou semi-permanentes	4	80
dont : ananas	0	41
banane dessert	8	80
banane poingo	3	66
melon et pastèque	0	0
Cultures fruitières permanentes, vergers	0	3
dont : arbres isolés	0	3
dont : vergers composés de	0	0
avocat	0	0
citron et lime	0	0
litchi	0	0
mandarine	0	0
mangue	0	0
orange	0	0
pamplemousse et pomélo	0	0
pêche	0	0
Café	0	0
Fourrages	0	0
Superficie toujours en herbe *(STH)*	2	1
dont : pâturage amélioré	0	0
pâturage naturel entretenu	2	1
pâturage peu productif	0	0
Jardins familiaux et cultures mélangées	21	58
Autres cultures	1	35
Jachères et autres terres arables	6	20
Total superficie agricole utilisée	44	92

EQUIPEMENT & MATÉRIEL AGRICOLE

	Nbre	Exploitations
Tracteurs	0	0
dont : 2 roues motrices	0	0
4 roues motrices	0	0
dont : supérieur à 50 cv *(2 et 4 roues motrices)*	0	0
Engins à chenille	0	0
Motoculteurs équipés	3	3
Travail et entretien du sol	0	0
Semis, plantation	0	0
Epandage, traitements sanitaires	0	0
Entretien, débroussaillage	14	11
Récolte	0	0
Production d'eau	0	0
Matériel d'irrigation	0	0
Divers	259	48
Installations pour élevages bovins et cervidés	0	0
dont : stock yard et deer yard	0	0
installations de déticage	0	0
Surface irrigable *(ha)*	4	35

CHEPTEL

	Têtes	Exploitations
Bovins	3	1
dont : taureau	1	1
vache allaitante	2	1
autre bovin	0	0
Porcins	120	50
dont : truie	41	32
Ovins	0	0
Caprins	1	1
Equins	0	0
Cervidés	1	1
Volailles	296	21
Lapins	0	0
Ruches *(nbre)*	0	0

CARACTÉRISTIQUES SOCIO-ÉCONOMIQUES

	Nbre	%
Faire valoir direct et assimilé	92	100,0
Faire valoir indirect (location)	0	0,0
Faire valoir direct et assimilé *(ha)*	82	100,0
Faire valoir indirect (location) *(ha)*	0	0,0
Exploitants pour son propre compte	92	100,0
Groupements (GIE, GDPL, groupement de fait …)	0	0,0
Sociétés civiles (SCEA …)	0	0,0
Autres	0	0,0
Encadrement/endettement		
exploitations suivies techniquement	0	0,0
exploitations tenant une comptabilité	18	19,6
exploitations remboursant des prêts	0	0,0
Commercialisation		
aucune vente	74	80,4
moins de la moitié de l'une des productions	16	17,4
au moins la moitié de l'une des productions	2	2,2
la totalité de l'une des productions	0	0,0
Exploitations commercialisant des produits végétaux	91	98,9
Exploitations commercialisant des produits animaux	53	57,6
Pratique des dons et échanges	51	55,4
Autoconsommation seulement	32	34,8
Exploitations ayant une activité touristique	1	1,1
Exploitations pratiquant la pêche, la chasse ou la cueillette	66	71,7
Equipement du siège en eau	88	95,7
sur réseau public	65	70,7
sur réseau privé	23	25,0
Equipement du siège en électricité	50	54,4
sur réseau public	50	54,4
sur réseau privé	0	0,0

POPULATION AGRICOLE

	Nbre	%
Population totale *(estimée au 1er janvier 2003)*	1 050	
Population agricole familiale	427	40,7
dont : chef d'exploitation et coexploitant	130	12,4
autre membre	297	28,3
	Nbre	**UTA**
Actifs familiaux	235	85
Salariés permanents non familiaux	8	6
dont : salarié travaillant à temps complet	0	0
Main d'œuvre saisonnière occasionnelle et entraide	11	0
Total	254	91

CARACTÉRISTIQUES MOYENNES D'UNE EXPLOITATION

Superficie agricole utilisée *(ha)*	0,5
Superficie agricole entretenue *(ha)*	0,4
Superficie toujours en herbe *(ha)*	0,0
Production végétale (hors STH et fourrages) *(ha)*	0,4
Bovins *(nbre par élevage)*	3
Charge en bovins *(UGB/ha)*	1,73
Porcins *(nbre par élevage)*	2
Puissance moyenne des tracteurs *(cv)*	0
Nombre de tracteurs pour 100 ha de surface travaillée	0
Age moyen de la population agricole familiale	28,8
Age moyen du chef d'exploitation et coexploitant	50,6
Nombre d'UTA moyen par exploitation	0,98

RÉPARTITION DES EXPLOITATIONS ET DE LA SUPERFICIE AGRICOLE UTILISÉE (SAU)

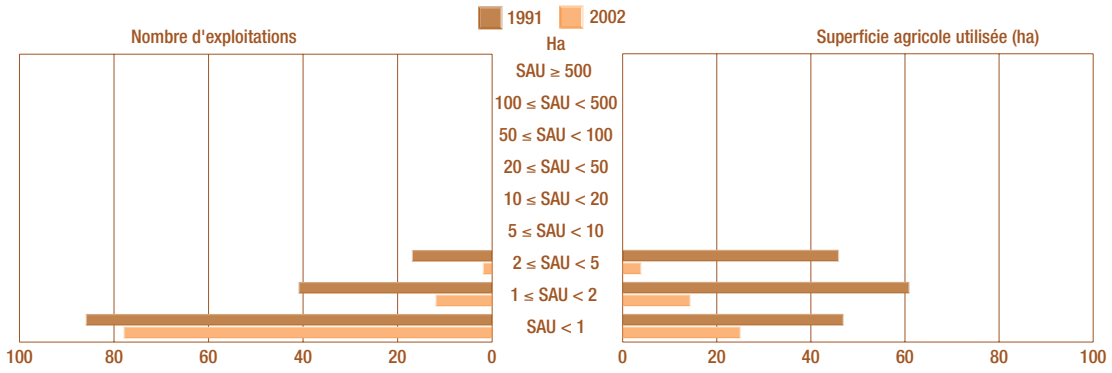

ÉLEVAGE

Évolution des effectifs des cheptels entre 1991 et 2002

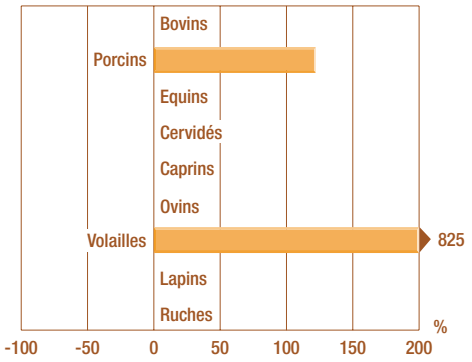

Structure du cheptel bovin en 2002

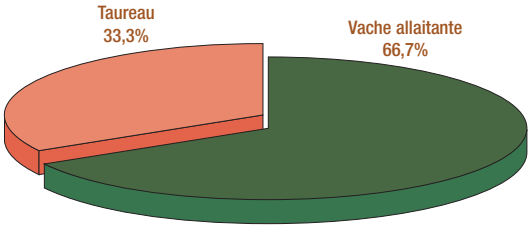

CULTURES

Évolution de la superficie des principales cultures entre 1991 et 2002

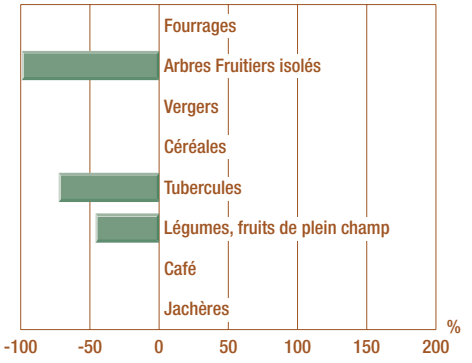

Répartition des productions végétales* en 2002
(81,9% de la SAU)

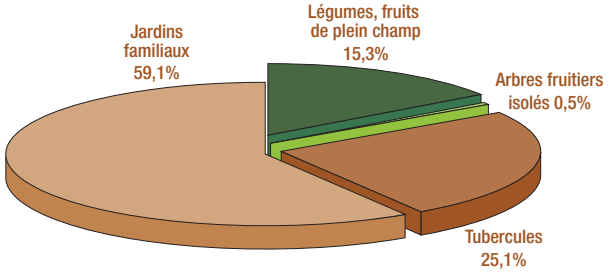

** SAU hors pâturages (4,5%), fourrages et jachères (13,6%)*

STATUT FONCIER ET MODE DE FAIRE-VALOIR

Répartition des statuts fonciers des exploitations et de la superficie totale en 2002

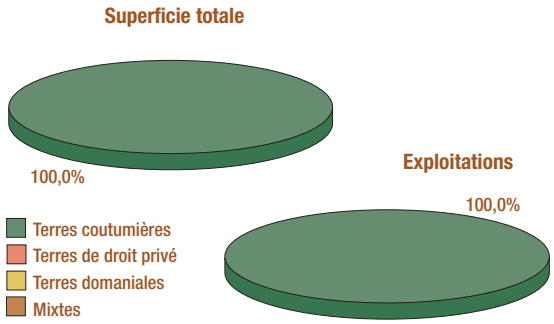

Répartition des modes de faire-valoir sur la superficie totale des exploitations en 2002

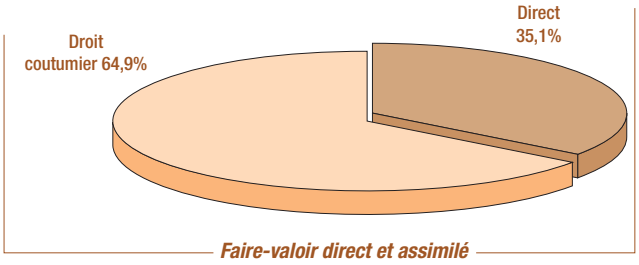

POPULATION AGRICOLE FAMILIALE

Pyramide des âges de la population agricole familiale en 2002

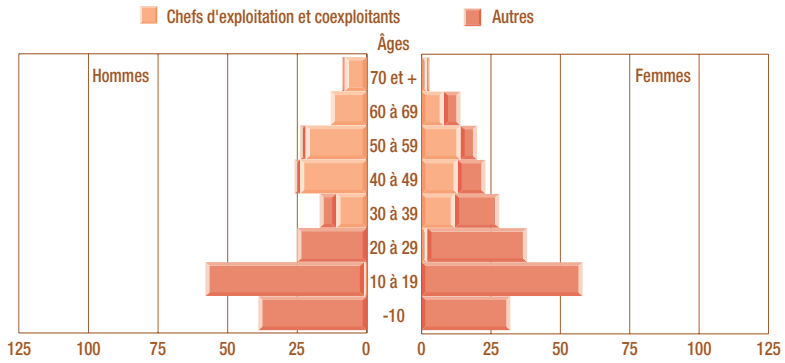

Évolution de la population agricole familiale de 1991 à 2002

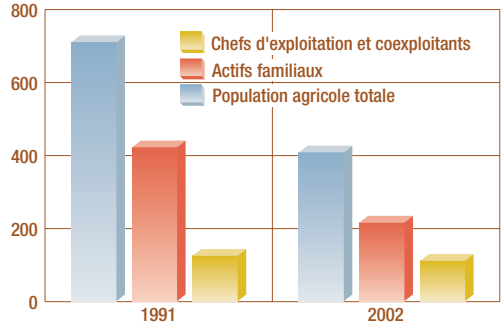

ACTIVITÉ AGRICOLE ET DÉBOUCHÉS DES PRODUITS

Répartition des unités de travail UTA de 1991 à 2002

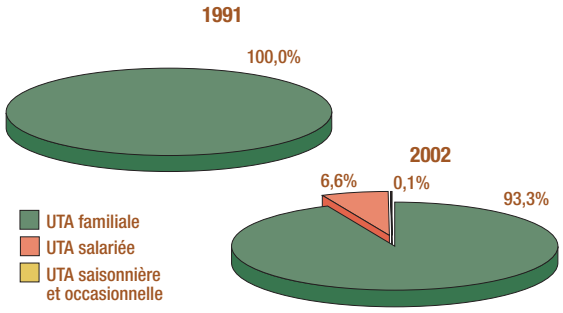

Activité agricole du chef d'exploitation en 2002

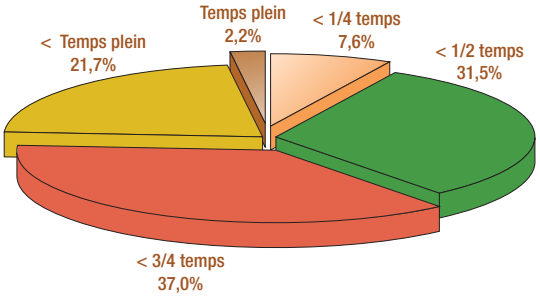

Orientation socio-économique

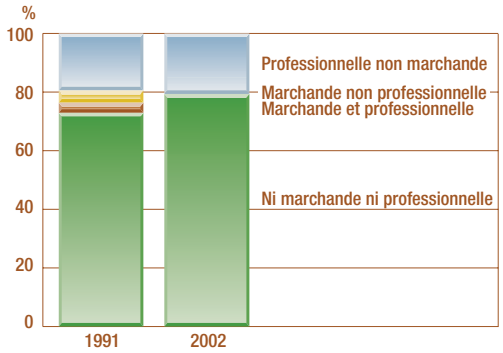

Débouchés des produits agricoles en 2002

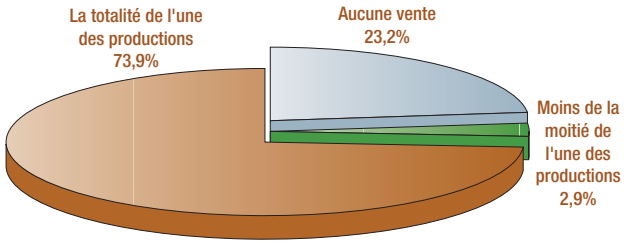

CHIFFRES CLÉS PAR ZONES INFRACOMMUNALES

	1 St Joseph, Waala	2 Ste Thérèse, Ste Marie
Les exploitations agricoles		
Exploitations agricoles *(nbre)*	54	38
Superficie totale *(ha)*	3 910	3 040
S.A. Utilisée *(ha)*	31	13
S.A. Entretenue *(ha)*	25	11
Cultures *(ha)*		
Superficie toujours en herbe *(STH)*	0	2
Vergers et arbres fruitiers isolés	0	0
dont vergers	0	0
Tubercules tropicaux	6	2
Légumes et fruits de plein champ	2	3
dont légumes frais	1	1
La population		
Population agricole familiale *(nbre)*	268	159
Le cheptel *(nbre de têtes)*		
Bovins	0	3
Porcins *(hors porcelets)*	62	58
Cervidés	1	0
Volailles	168	128
Foncier *(ha)*		
Terres coutumières	57	25
Terres de droit privé	0	0

Superficie Agricole Utilisée

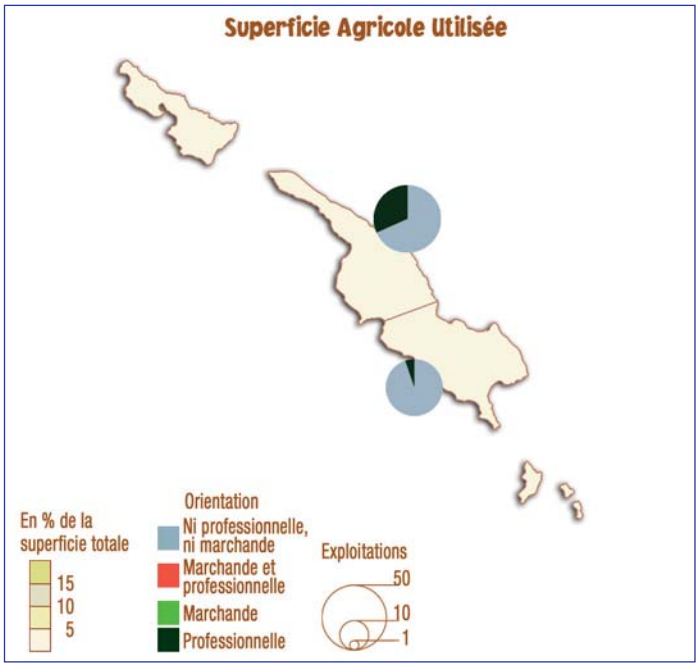

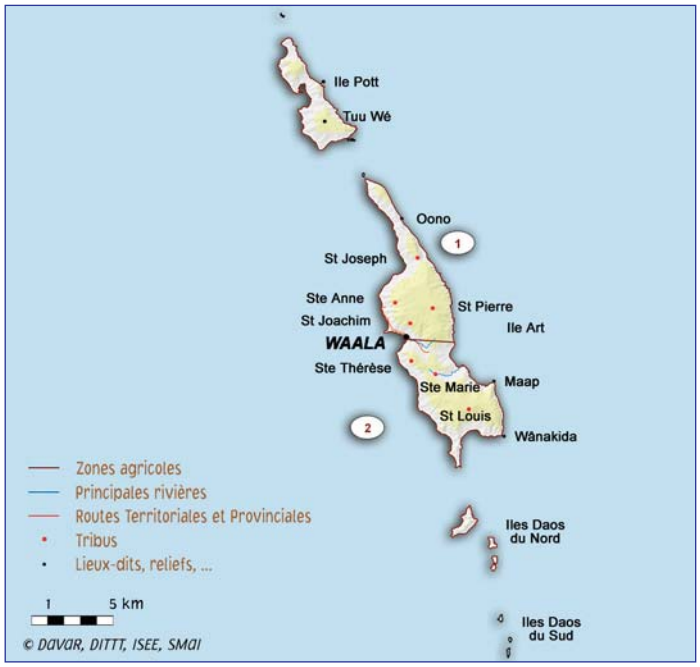

Superficie Agricole Entretenue

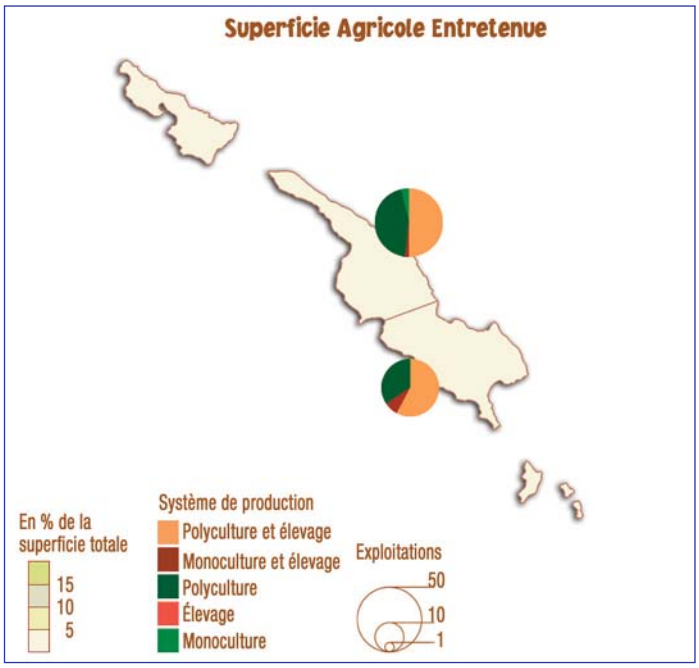

Productions Végétales (hors pâturages, fourrages et jachères)

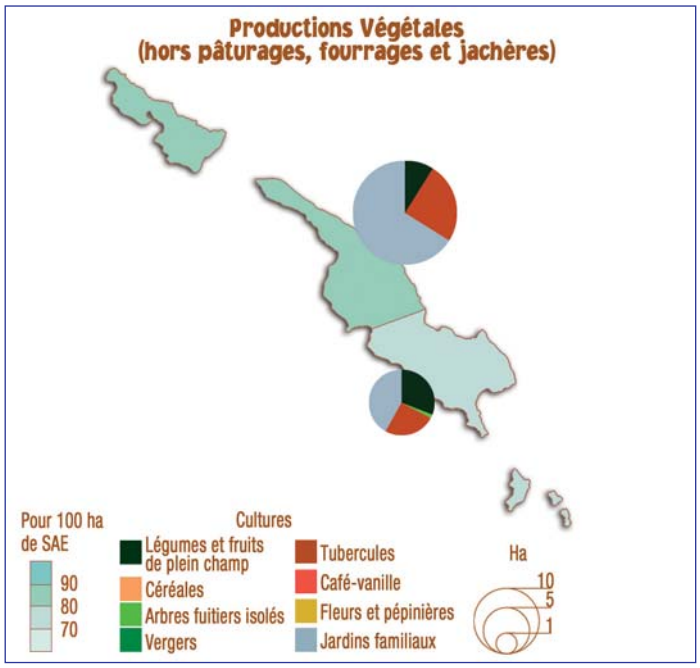

Vergers

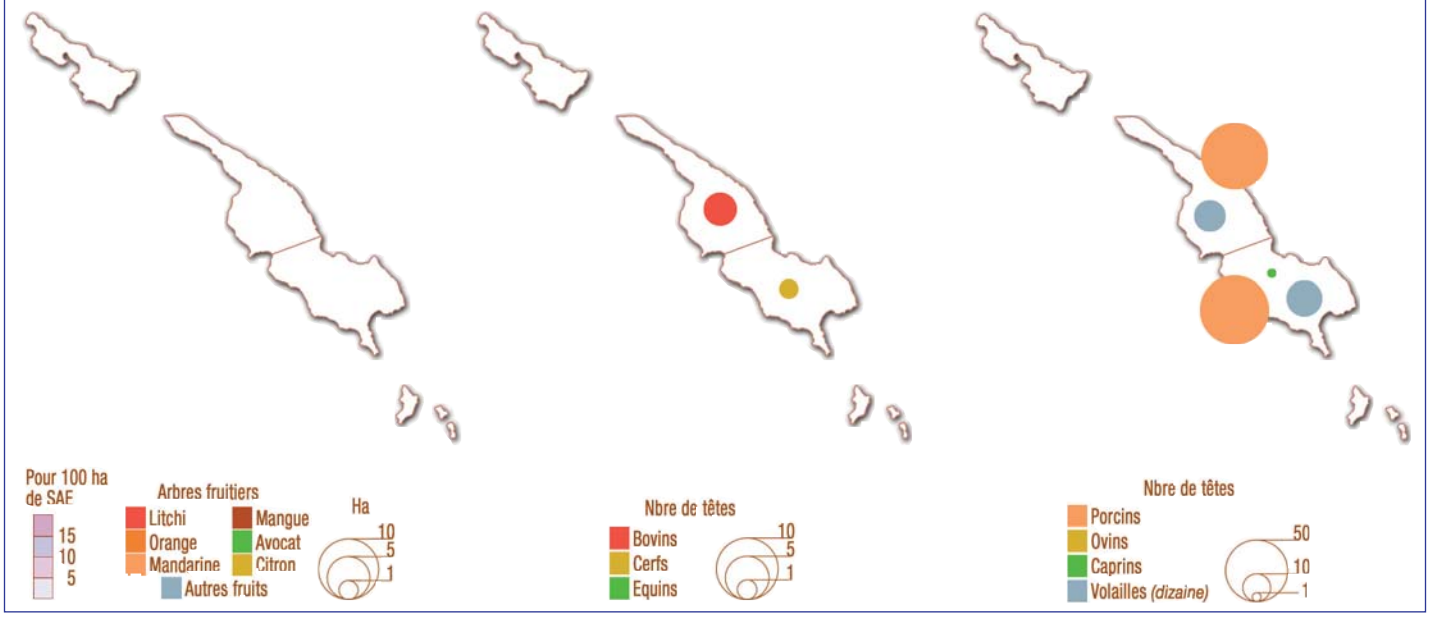

Bovins Cerfs - Equins

Porcins - Caprins - Ovins - Volailles

Canala

Généralités

	Ha	%
Superficie totale	43 640	
dont : superficie agricole totale	1 339	3,1
superficie agricole utilisée *(SAU)*	870	2,0
superficie agricole entretenue *(SAE)*	334	0,8
	Nbre	**%**
Exploitations agricoles	206	100,0
sur terres coutumières uniquement	200	97,1
sur terres privées uniquement	1	0,5
sur terres domaniales uniquement	1	0,5
sur foncier mixte	4	1,9
Exploitations dites marchandes	32	15,5
Exploitations dites professionnelles	82	39,8
Exploitations marchandes et professionnelles	28	13,6
Exploitations ni marchandes ni professionnelles	120	58,3

Utilisation du sol

	Ha	Exploitations
Céréales	0	0
Légumes frais	1	11
Légumes de plein champ	1	2
Tubercules tropicaux	93	200
dont : igname	49	198
taro	26	191
manioc	27	175
patate douce	3	33
Cultures fruitières de plein champ ou semi-permanentes	69	184
dont : ananas	2	20
banane dessert	50	178
banane poingo	12	80
melon et pastèque	0	0
Cultures fruitières permanentes, vergers	43	47
dont : arbres isolés	23	36
dont : vergers composés de	21	15
avocat	0	0
citron et lime	ε	1
litchi	1	1
mandarine	12	13
mangue	1	3
orange	7	10
pamplemousse et pomélo	0	0
pêche	0	0
Café	13	11
Fourrages	0	0
Superficie toujours en herbe *(STH)*	610	12
dont : pâturage amélioré	20	1
pâturage entretenu	80	1
pâturage peu productif	510	11
Jardins familiaux et cultures associées	14	77
Autres cultures	9	15
Jachères et autres terres arables	17	59
Total superficie agricole utilisée	870	206

Equipement & matériel agricole

	Nbre	Exploitations
Tracteurs	11	10
dont : 2 roues motrices	4	3
4 roues motrices	7	7
dont : supérieur à 50 cv *(2 et 4 roues motrices)*	8	7
Engins à chenille	0	0
Motoculteurs équipés	4	4
Travail et entretien du sol	19	9
Semis, plantation	1	1
Epandage, traitements sanitaires	2	2
Entretien, débroussaillage	29	22
Récolte	0	0
Production d'eau	1	1
Matériel d'irrigation	0	0
Divers	1	1
Installations pour élevages bovins et cervidés	12	17
dont : stock yard et deer yard	8	4
installations de déticage	4	4
Surface irrigable *(ha)*	1	1

Cheptel

	Têtes	Exploitations
Bovins	395	10
dont : taureau	40	9
vache allaitante	91	9
autre bovin	264	10
Porcins	182	71
dont : truie	71	41
Ovins	0	0
Caprins	3	3
Equins	28	11
Cervidés	2	1
Volailles	1 153	73
Lapins	4	1
Ruches *(nbre)*	0	0

Caractéristiques socio-économiques

	Nbre	%
Faire valoir direct et assimilé	206	100,0
Faire valoir indirect (location)	0	0,0
Faire valoir direct et assimilé *(ha)*	1 339	100,0
Faire valoir indirect (location) *(ha)*	0	0,0
Exploitants pour son propre compte	201	97,6
Groupements (GIE, GDPL, groupement de fait …)	4	1,9
Sociétés civiles (SCEA …)	0	0,0
Autres	1	0,5
Encadrement/endettement		
exploitations suivies techniquement	35	17,0
exploitations tenant une comptabilité	21	10,2
exploitations remboursant des prêts	1	0,5
Commercialisation		
aucune vente	145	70,4
moins de la moitié de l'une des productions	55	26,7
au moins la moitié de l'une des productions	4	1,9
la totalité de l'une des productions	2	1,0
Exploitations commercialisant des produits végétaux	203	98,5
Exploitations commercialisant des produits animaux	127	61,7
Pratique des dons et échanges	201	97,6
Autoconsommation seulement	3	1,5
Exploitations ayant une activité touristique	17	8,3
Exploitations pratiquant la pêche, la chasse ou la cueillette	129	62,6
Equipement du siège en eau	187	90,8
sur réseau public	122	59,2
sur réseau privé	65	31,6
Equipement du siège en électricité	119	57,8
sur réseau public	116	56,3
sur réseau privé	3	1,5

Population agricole

	Nbre	%
Population totale *(estimée au 1er janvier 2003)*	3 780	
Population agricole familiale	1 162	30,7
dont : chef d'exploitation et coexploitant	225	6,0
autre membre	937	24,8
	Nbre	**UTA**
Actifs familiaux	644	204
Salariés permanents non familiaux	0	0
dont : salarié travaillant à temps complet	0	0
Main d'œuvre saisonnière occasionnelle et entraide	12	0
Total	656	204

Caractéristiques moyennes d'une exploitation

Superficie agricole utilisée *(ha)*	4,2
Superficie agricole entretenue *(ha)*	1,6
Superficie toujours en herbe *(ha)*	3,0
Production végétale (hors STH et fourrages) *(ha)*	1,1
Bovins *(nbre par élevage)*	40
Charge en bovins *(UGB/ha)*	0,46
Porcins *(nbre par élevage)*	3
Puissance moyenne des tracteurs *(cv)*	51,8
Nombre de tracteurs pour 100 ha de surface travaillée	3,3
Age moyen de la population agricole familiale	27,7
Age moyen du chef d'exploitation et coexploitant	48
Nombre d'UTA moyen par exploitation	0,99

RÉPARTITION DES EXPLOITATIONS ET DE LA SUPERFICIE AGRICOLE UTILISÉE (SAU)

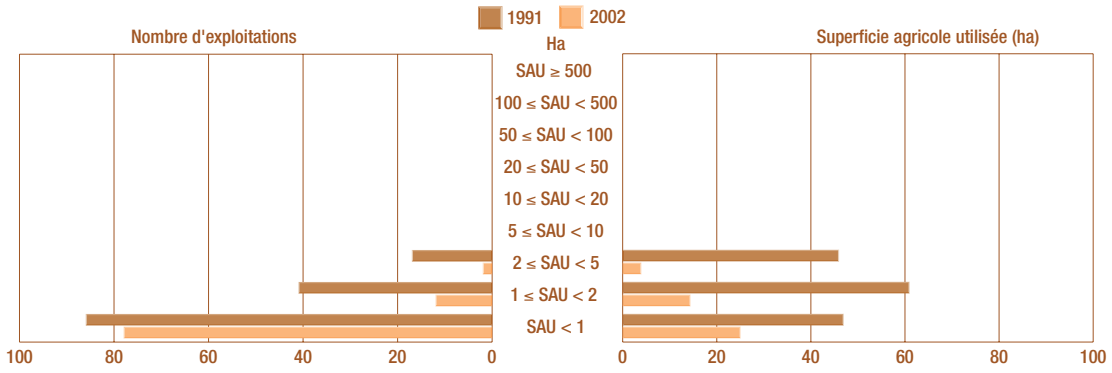

ÉLEVAGE

Évolution des effectifs des cheptels entre 1991 et 2002

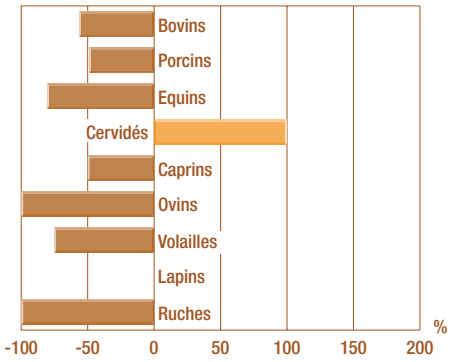

Structure du cheptel bovin en 2002

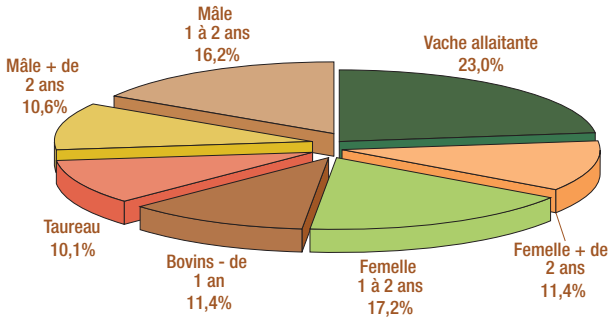

CULTURES

Évolution de la superficie des principales cultures entre 1991 et 2002

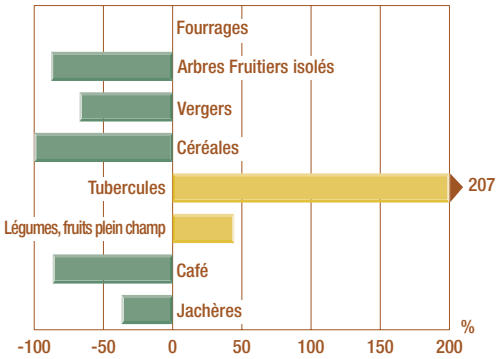

Répartition des productions végétales* en 2002

(27,9% de la SAU)

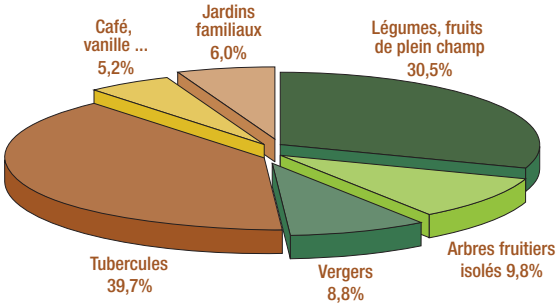

** SAU hors pâturages (70,1%), fourrages et jachères (2,0%)*

STATUT FONCIER ET MODE DE FAIRE-VALOIR

Répartition des statuts fonciers des exploitations et de la superficie totale en 2002

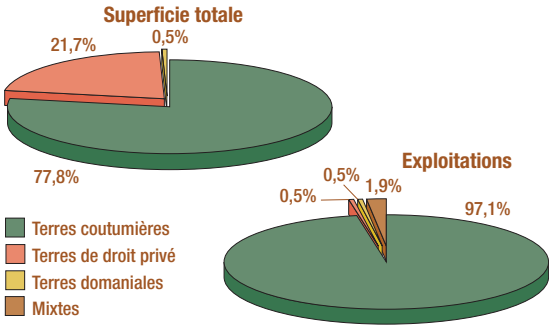

Répartition des modes de faire-valoir sur la superficie totale des exploitations en 2002

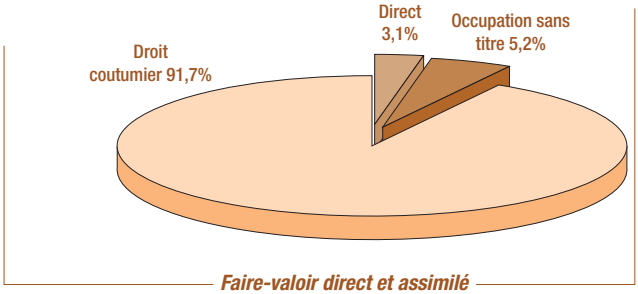

POPULATION AGRICOLE FAMILIALE

Pyramide des âges de la population agricole familiale en 2002

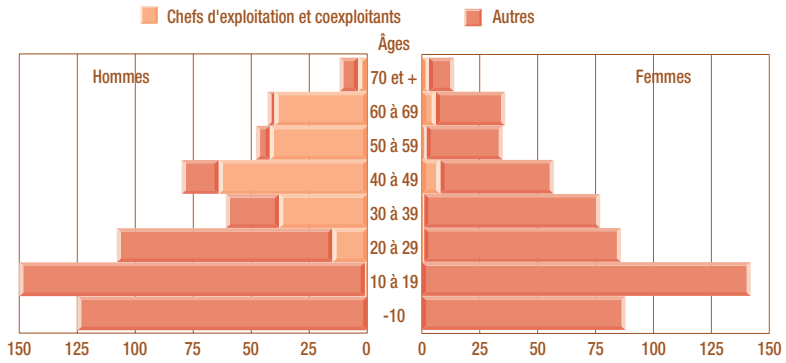

Évolution de la population agricole familiale de 1991 à 2002

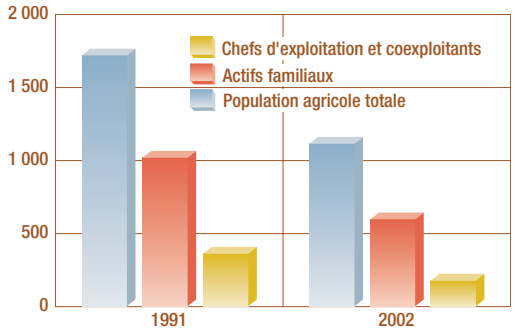

ACTIVITÉ AGRICOLE ET DÉBOUCHÉS DES PRODUITS

Répartition des unités de travail UTA de 1991 à 2002

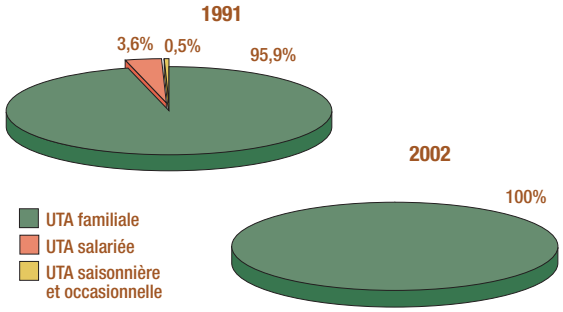

Activité agricole du chef d'exploitation en 2002

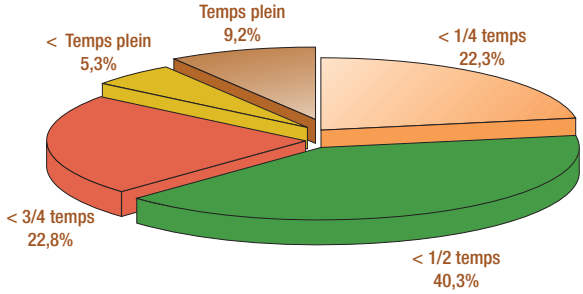

Orientation socio-économique

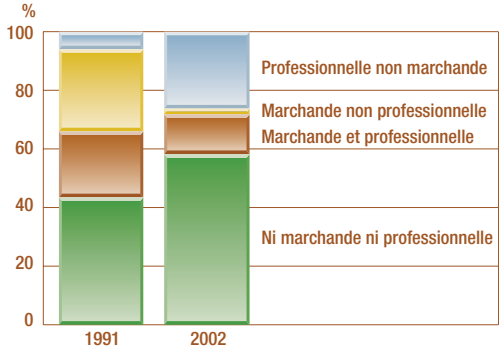

Débouchés des produits agricoles en 2002



CHIFFRES CLÉS PAR ZONES INFRACOMMUNALES

	1 Ouassé	2 Boakaine, Méhoué	3 Gélima, Nakéty	4 Mè Kwaré
Les exploitations agricoles				
Exploitations agricoles *(nbre)*	2	114	90	0
Superficie totale *(ha)*	6 000	14 600	17 670	5 400
S.A. Utilisée *(ha)*	1	367	502	0
S.A. Entretenue *(ha)*	1	239	94	0
Cultures *(ha)*				
Superficie toujours en herbe *(STH)*	0	215	395	0
Vergers et arbres fruitiers isolés	0	26	18	0
dont vergers	0	12	9	0
Tubercules tropicaux	0	53	39	0
Légumes et fruits de plein champ	0	41	30	0
dont légumes frais	0	1	1	0
La population				
Population agricole familiale *(nbre)*	12	638	512	0
Le cheptel *(nbre de têtes)*				
Bovins	0	205	190	0
Porcins *(hors porcelets)*	2	104	76	0
Cervidés	0	2	0	0
Volailles	15	769	369	0
Foncier *(ha)*				
Terres coutumières	1	411	631	0
Terres de droit privé	0	290	0	0

Superficie Agricole Utilisée

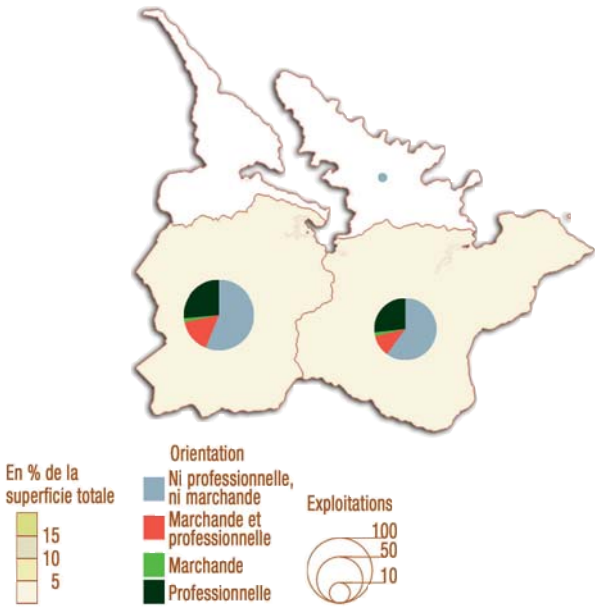

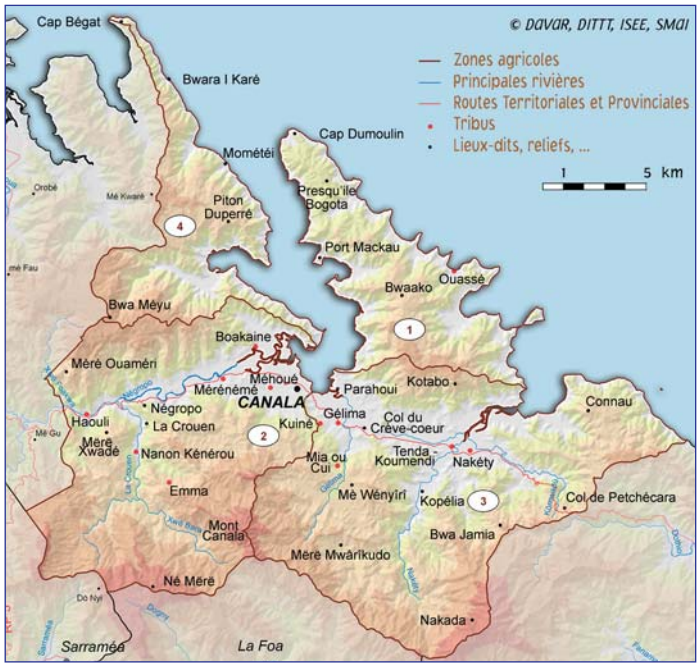

Superficie Agricole Entretenue

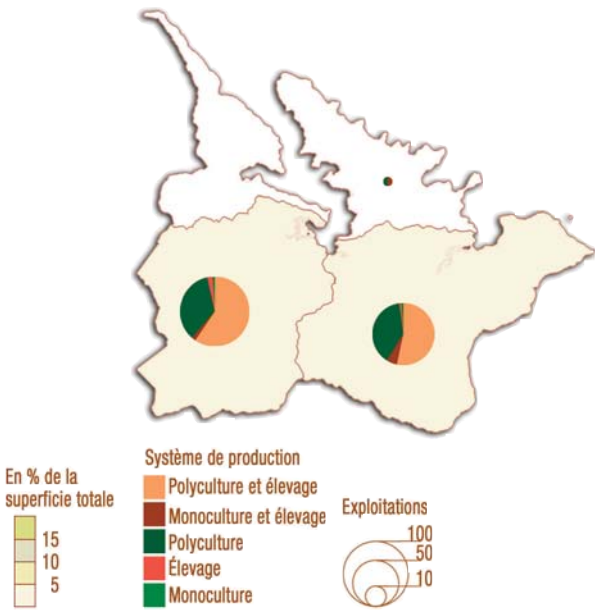

Productions Végétales (hors pâturages, fourrages et jachères)

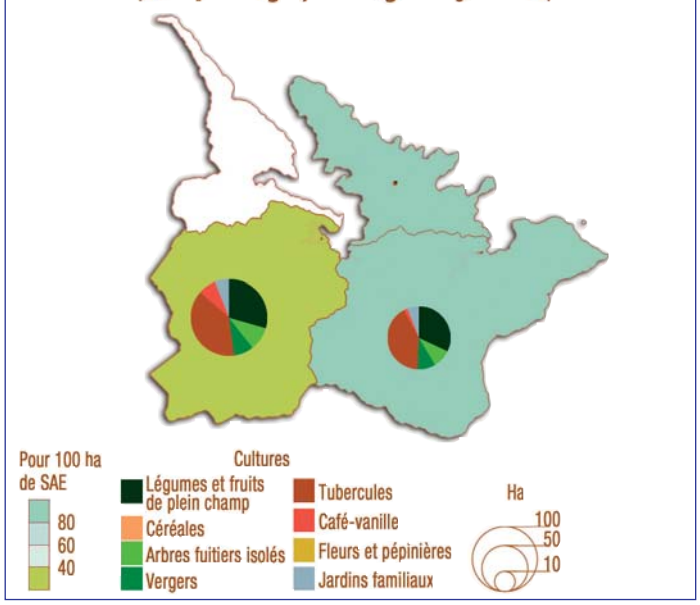

Vergers

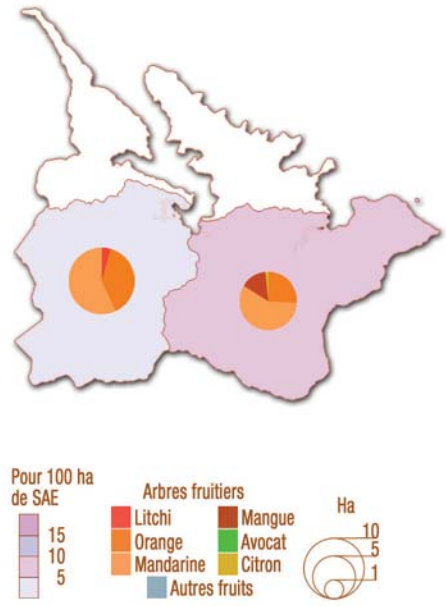

Bovins - Cerfs - Equins

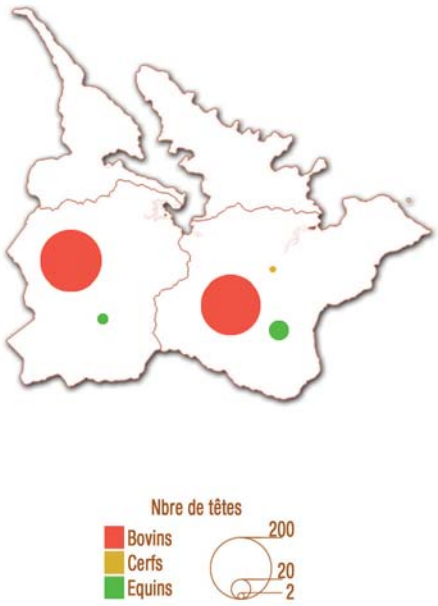

Porcins - Caprins - Ovins - Volailles

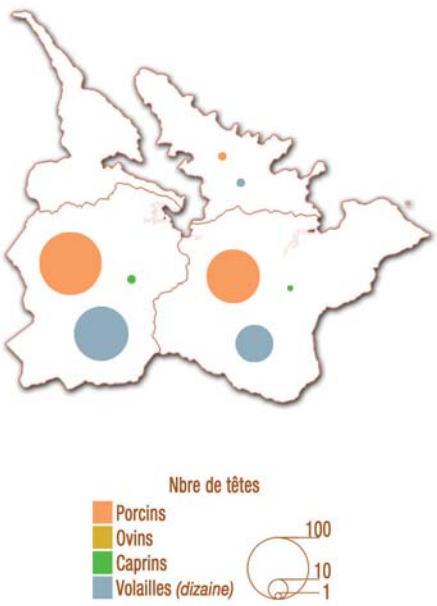

HIENGHÈNE

GÉNÉRALITÉS

	Ha	%
Superficie totale	106 880	
dont : superficie agricole totale	3 011	2,8
superficie agricole utilisée *(SAU)*	2 542	2,4
superficie agricole entretenue *(SAE)*	147	0,1
	Nbre	**%**
Exploitations agricoles	95	100,0
sur terres coutumières uniquement	91	95,8
sur terres privées uniquement	2	2,1
sur terres domaniales uniquement	0	0,0
sur foncier mixte	2	2,1
Exploitations dites marchandes	39	41,1
Exploitations dites professionnelles	57	60,0
Exploitations marchandes et professionnelles	34	35,8
Exploitations ni marchandes ni professionnelles	33	34,7

UTILISATION DU SOL

	Ha	Exploitations
Céréales	0	0
Légumes frais	0	4
Légumes de plein champ	0	7
Tubercules tropicaux	41	92
dont : igname	14	88
taro	12	87
manioc	13	80
patate douce	2	46
Cultures fruitières de plein champ ou semi-permanentes	55	90
dont : ananas	1	22
banane dessert	42	84
banane poingo	12	64
melon et pastèque	0	0
Cultures fruitières permanentes, vergers	28	30
dont : arbres isolés	20	26
dont : vergers composés de	8	8
avocat	1	1
citron et lime	0	0
litchi	ε	1
mandarine	2	5
mangue	2	3
orange	2	3
pamplemousse et pomélo	0	0
pêche	0	0
Café	13	19
Fourrages	0	0
Superficie toujours en herbe *(STH)*	2 389	16
dont : pâturage amélioré	0	0
pâturage entretenu	0	0
pâturage peu productif	2 389	16
Jardins familiaux et cultures associées	6	46
Autres cultures	6	29
Jachères et autres terres arables	3	4
Total superficie agricole utilisée	2 542	95

EQUIPEMENT & MATÉRIEL AGRICOLE

	Nbre	Exploitations
Tracteurs	0	0
dont : 2 roues motrices	0	0
4 roues motrices	0	0
dont : supérieur à 50 cv *(2 et 4 roues motrices)*	0	0
Engins à chenille	0	0
Motoculteurs équipés	28	25
Travail et entretien du sol	0	0
Semis, plantation	0	0
Epandage, traitements sanitaires	0	0
Entretien, débroussaillage	23	21
Récolte	0	0
Production d'eau	4	4
Matériel d'irrigation	0	0
Divers	3	2
Installations pour élevages bovins et cervidés	5	30
dont : stock yard et deer yard	16	12
installations de déticage	14	12
Surface irrigable *(ha)*	2	2

CHEPTEL

	Têtes	Exploitations
Bovins	767	17
dont : taureau	28	16
vache allaitante	428	17
autre bovin	311	17
Porcins	20	9
dont : truie	5	3
Ovins	0	0
Caprins	121	3
Equins	295	52
Cervidés	0	0
Volailles	804	40
Lapins	2	1
Ruches *(nbre)*	13	1

CARACTÉRISTIQUES SOCIO-ÉCONOMIQUES

	Nbre	%
Faire valoir direct et assimilé	92	96,8
Faire valoir indirect (location)	5	5,3
Faire valoir direct et assimilé *(ha)*	2 653	88,1
Faire valoir indirect (location) *(ha)*	358	11,9
Exploitants pour son propre compte	93	97,9
Groupements (GIE, GDPL, groupement de fait …)	2	2,1
Sociétés civiles (SCEA …)	0	0,0
Autres	0	0,0
Encadrement/endettement		
exploitations suivies techniquement	27	28,4
exploitations tenant une comptabilité	8	8,4
exploitations remboursant des prêts	6	6,3
Commercialisation		
aucune vente	17	17,9
moins de la moitié de l'une des productions	30	31,6
au moins la moitié de l'une des productions	43	45,3
la totalité de l'une des productions	5	5,3
Exploitations commercialisant des produits végétaux	94	99,0
Exploitations commercialisant des produits animaux	71	74,7
Pratique des dons et échanges	90	94,7
Autoconsommation seulement	0	0,0
Exploitations ayant une activité touristique	19	20,0
Exploitations pratiquant la pêche, la chasse ou la cueillette	87	91,6
Equipement du siège en eau	95	100,0
sur réseau public	77	81,1
sur réseau privé	18	19,0
Equipement du siège en électricité	58	61,1
sur réseau public	42	44,2
sur réseau privé	16	16,8

POPULATION AGRICOLE

	Nbre	%
Population totale *(estimée au 1er janvier 2003)*	2 490	
Population agricole familiale	447	18,0
dont : chef d'exploitation et coexploitant	127	5,1
autre membre	320	12,9
	Nbre	**UTA**
Actifs familiaux	266	114
Salariés permanents non familiaux	2	1
dont : salarié travaillant à temps complet	1	1
Main d'œuvre saisonnière occasionnelle et entraide	20	2
Total	288	118

CARACTÉRISTIQUES MOYENNES D'UNE EXPLOITATION

Superficie agricole utilisée *(ha)*	26,8
Superficie agricole entretenue *(ha)*	1,5
Superficie toujours en herbe *(ha)*	25,2
Production végétale (hors STH et fourrages) *(ha)*	1,5
Bovins *(nbre par élevage)*	45
Charge en bovins *(UGB/ha)*	0,23
Porcins *(nbre par élevage)*	2
Puissance moyenne des tracteurs *(cv)*	0
Nombre de tracteurs pour 100 ha de surface travaillée	0
Age moyen de la population agricole familiale	30,1
Age moyen du chef d'exploitation et coexploitant	46,7
Nombre d'UTA moyen par exploitation	1,24

RÉPARTITION DES EXPLOITATIONS ET DE LA SUPERFICIE AGRICOLE UTILISÉE (SAU)

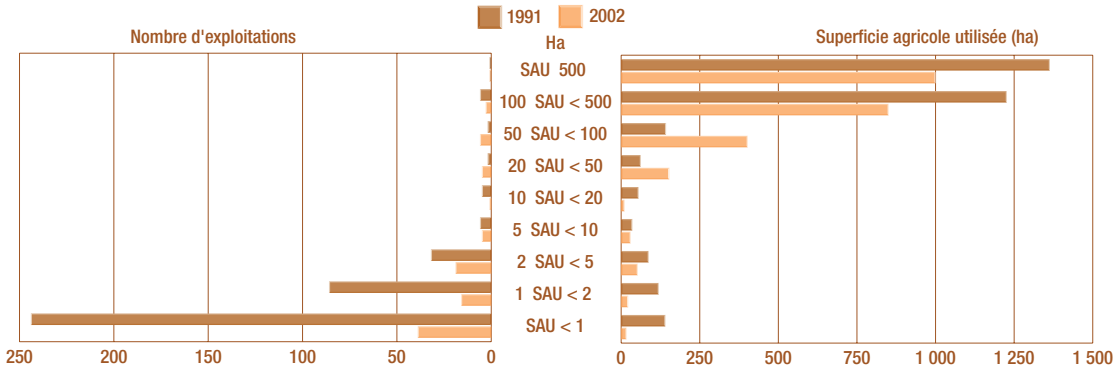

ÉLEVAGE

Évolution des effectifs des cheptels entre 1991 et 2002

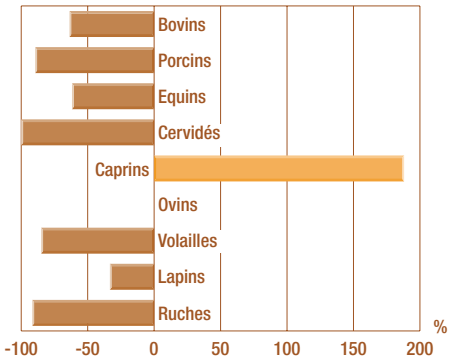

Structure du cheptel bovin en 2002

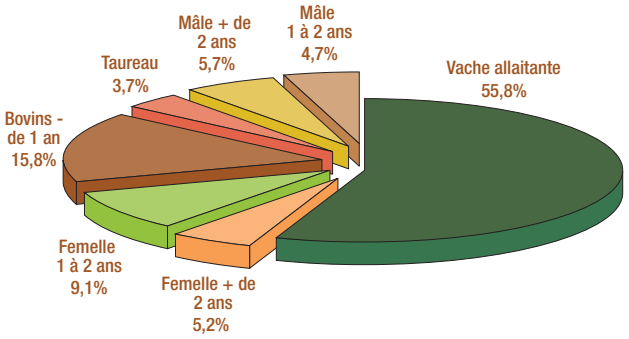

CULTURES

Évolution de la superficie des principales cultures entre 1991 et 2002

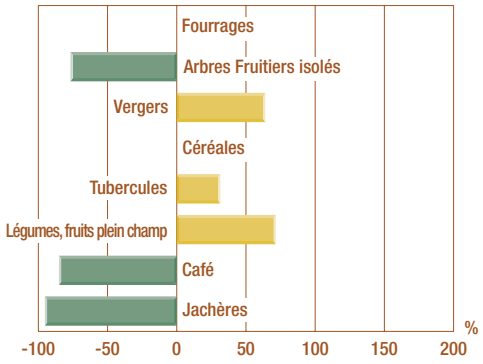

Répartition des productions végétales* en 2002

(5,3% de la SAU)

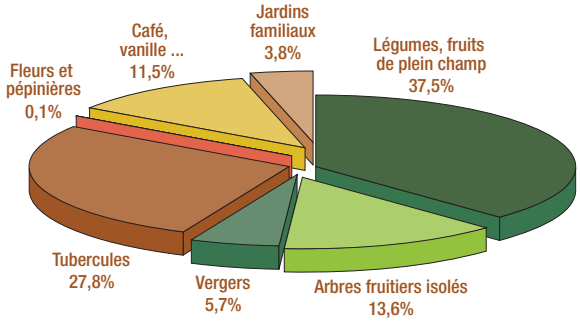

** SAU hors pâturages (94,6%), fourrages et jachères (0,1%)*

STATUT FONCIER ET MODE DE FAIRE-VALOIR

Répartition des statuts fonciers des exploitations et de la superficie totale en 2002

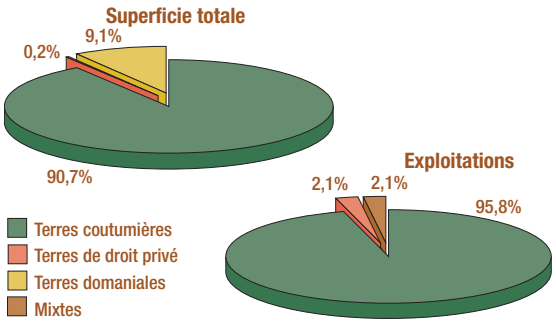

Répartition des modes de faire-valoir sur la superficie totale des exploitations en 2002

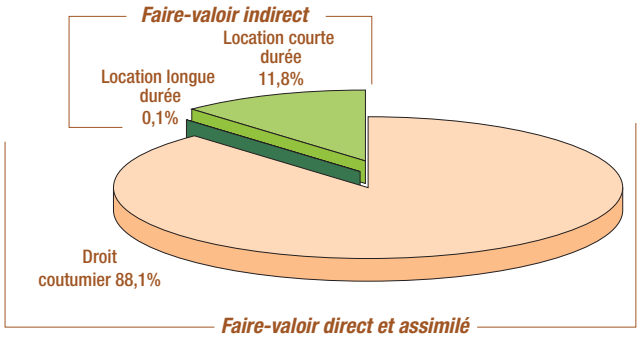

POPULATION AGRICOLE FAMILIALE

Pyramide des âges de la population agricole familiale en 2002

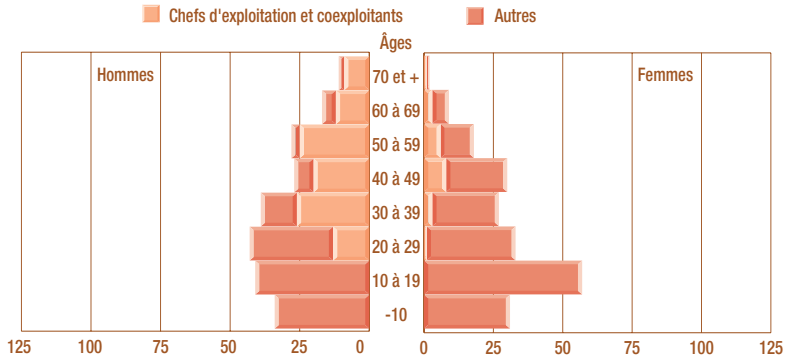

Évolution de la population agricole familiale de 1991 à 2002

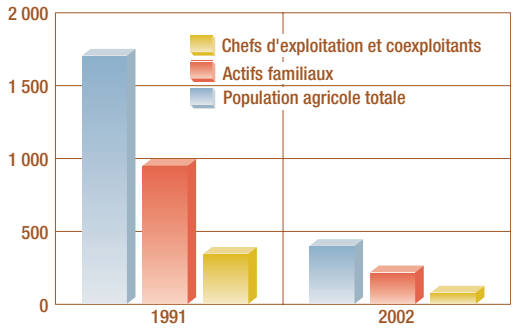

ACTIVITÉ AGRICOLE ET DÉBOUCHÉS DES PRODUITS

Répartition des unités de travail UTA de 1991 à 2002

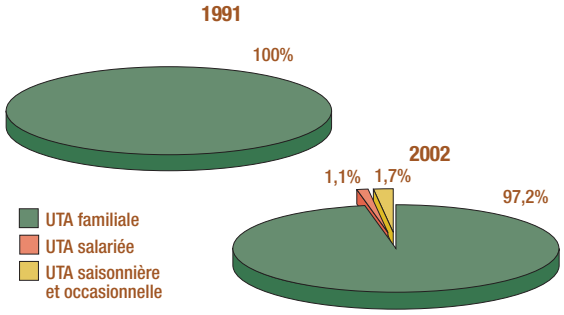

Activité agricole du chef d'exploitation en 2002

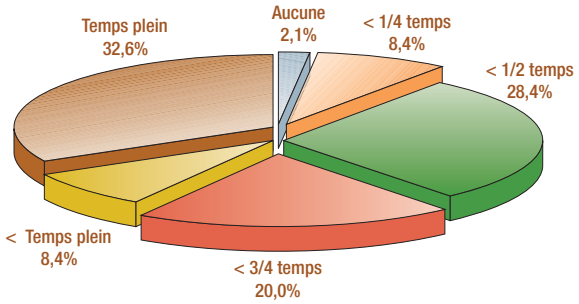

Orientation socio-économique

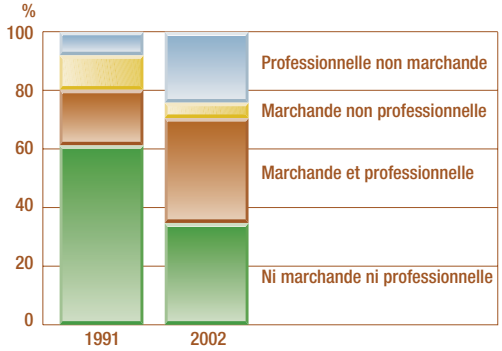

Débouchés des produits agricoles en 2002

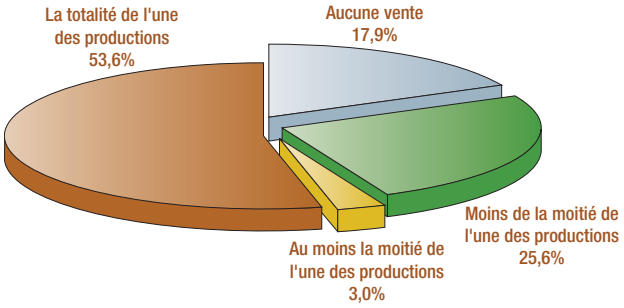

CHIFFRES CLÉS PAR ZONES INFRACOMMUNALES

	1 Panié, Ouaième	2 Haut Coulna	3 Ouayaguette	4 La Tanghène	5 La Hienghène	6 La Tipindje
Les exploitations agricoles						
Exploitations agricoles *(nbre)*	3	12	23	11	38	8
Superficie totale *(ha)*	5 680	15 700	23 000	7 000	17 500	38 000
S.A. Utilisée *(ha)*	56	523	1 653	69	116	124
S.A. Entretenue *(ha)*	3	7	25	9	83	19
Cultures *(ha)*						
Superficie toujours en herbe *(STH)*	50	516	1 627	59	32	105
Vergers et arbres fruitiers isolés	0	2	16	4	6	1
dont vergers	0	0	3	1	4	1
Tubercules tropicaux	3	3	4	3	21	7
Légumes et fruits de plein champ	0	1	2	3	39	10
dont légumes frais	0	0	0	0	0	0
La population						
Population agricole familiale *(nbre)*	17	50	141	40	176	23
Le cheptel *(nbre de têtes)*						
Bovins	11	231	403	50	14	58
Porcins *(hors porcelets)*	0	1	1	0	17	1
Cervidés	0	0	0	0	0	0
Volailles	0	53	248	74	429	0
Foncier *(ha)*						
Terres coutumières	57	523	1 392	70	541	148
Terres de droit privé	0	0	0	0	6	0

Superficie Agricole Utilisée

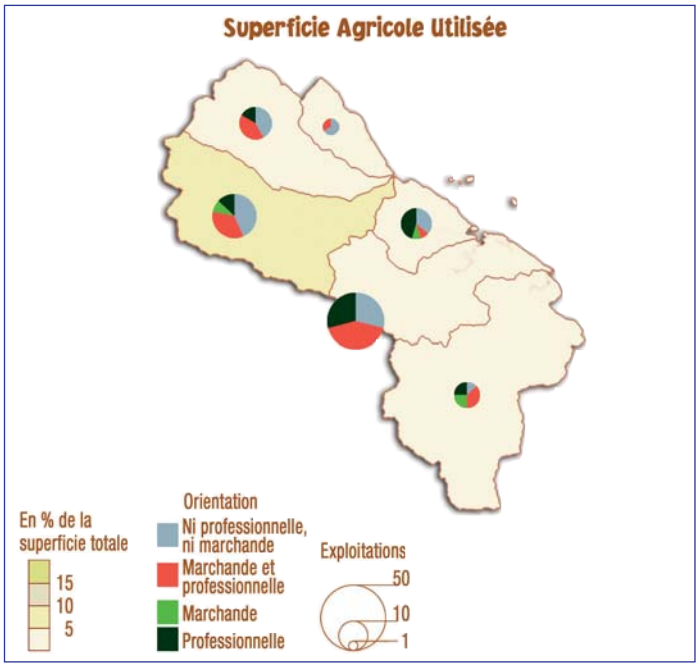

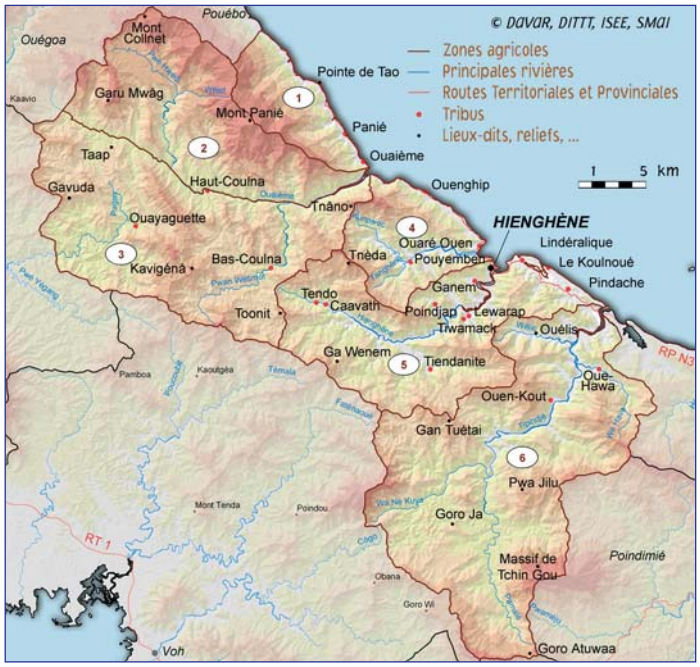

Superficie Agricole Entretenue

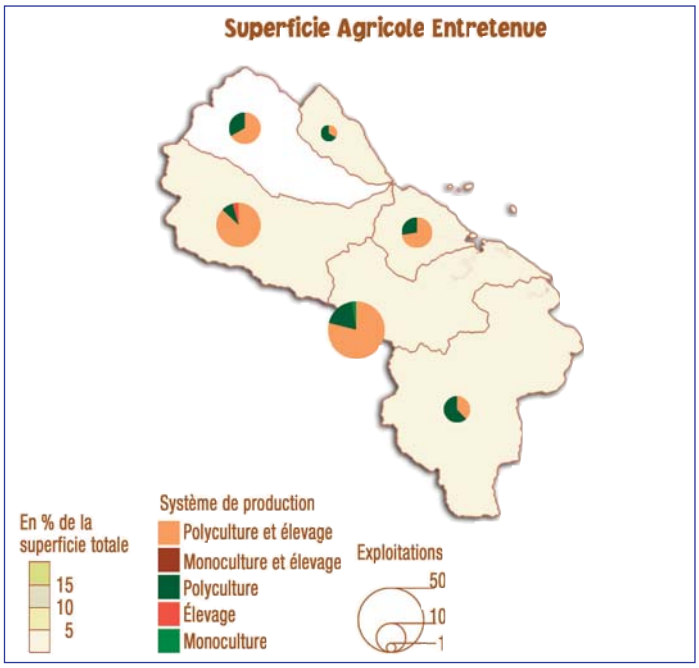

Productions Végétales (hors pâturages, fourrages et jachères)

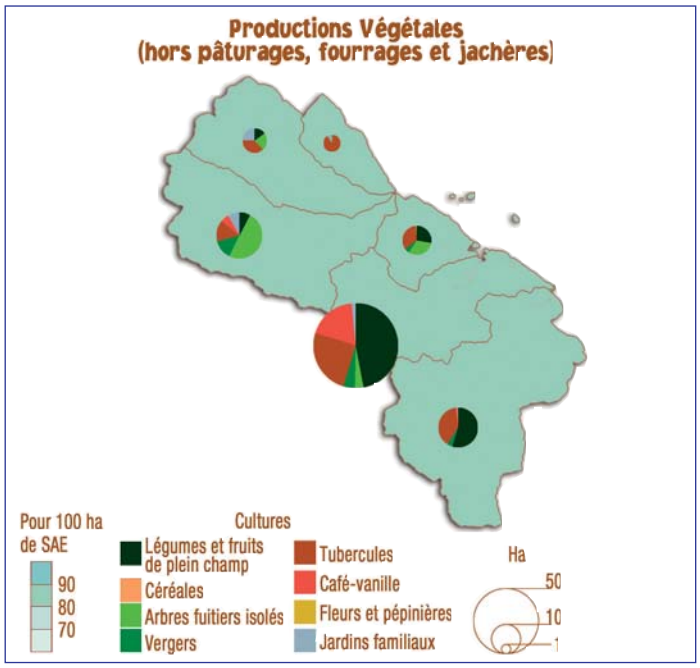

Vergers

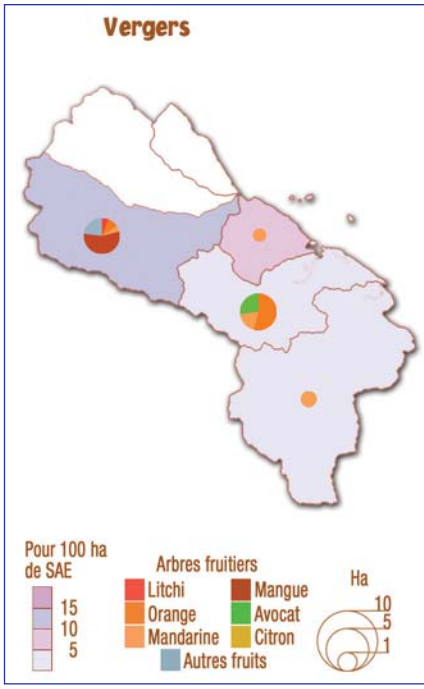

Bovins - Cerfs - Equins

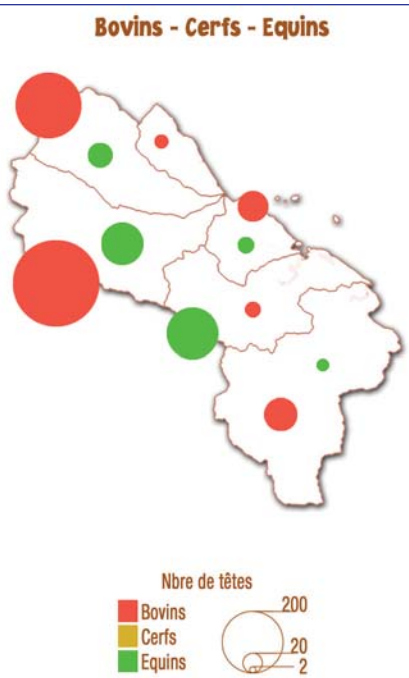

Porcins - Caprins - Ovins - Volailles

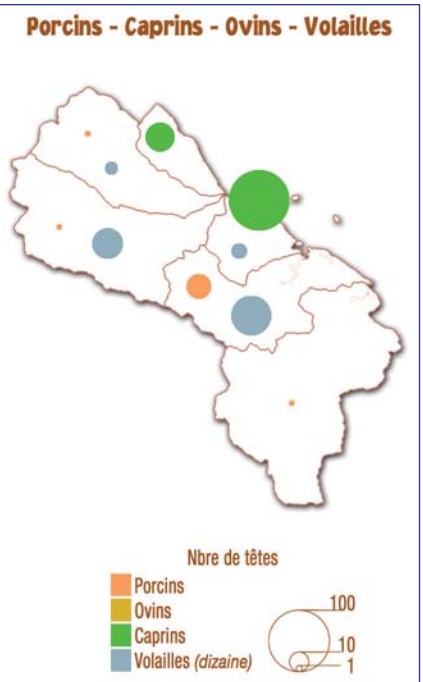

Houaïlou

Généralités

	Ha	%
Superficie totale	94 060	
dont : superficie agricole totale	5 251	5,6
superficie agricole utilisée *(SAU)*	3 242	3,4
superficie agricole entretenue *(SAE)*	2 115	2,2
	Nbre	**%**
Exploitations agricoles	300	100,0
sur terres coutumières uniquement	280	93,3
sur terres privées uniquement	12	4,0
sur terres domaniales uniquement	1	0,3
sur foncier mixte	7	2,3
Exploitations dites marchandes	57	19,0
Exploitations dites professionnelles	104	34,7
Exploitations marchandes et professionnelles	38	12,7
Exploitations ni marchandes ni professionnelles	177	59,0

Utilisation du sol

	Ha	Exploitations
Céréales	0	0
Légumes frais	4	63
Légumes de plein champ	5	4
Tubercules tropicaux	42	281
dont : igname	15	274
taro	12	229
manioc	5	211
patate douce	2	96
Cultures fruitières de plein champ ou semi-permanentes	47	270
dont : ananas	3	127
banane dessert	32	245
banane poingo	12	220
melon et pastèque	ε	1
Cultures fruitières permanentes, vergers	88	120
dont : arbres isolés	43	94
dont : vergers composés de	45	34
avocat	4	4
citron et lime	0	0
litchi	36	27
mandarine	2	7
mangue	2	5
orange	1	5
pamplemousse et pomélo	0	0
pêche	0	0
Café	9	14
Fourrages	0	0
Superficie toujours en herbe *(STH)*	3 000	34
dont : pâturage amélioré	105	4
pâturage entretenu	1 794	16
pâturage peu productif	1 101	19
Jardins familiaux et cultures associées	17	125
Autres cultures	9	108
Jachères et autres terres arables	21	77
Total superficie agricole utilisée	3 242	300

Equipement & matériel agricole

	Nbre	Exploitations
Tracteurs	36	26
dont : 2 roues motrices	17	13
4 roues motrices	19	17
dont : supérieur à 50 cv *(2 et 4 roues motrices)*	11	9
Engins à chenille	5	4
Motoculteurs équipés	35	36
Travail et entretien du sol	70	21
Semis, plantation	2	2
Epandage, traitements sanitaires	30	20
Entretien, débroussaillage	152	80
Récolte	3	2
Production d'eau	24	19
Matériel d'irrigation	25	13
Divers	214	40
Installations pour élevages bovins et cervidés	49	22
dont : stock yard et deer yard	25	21
installations de déticage	17	16
Surface irrigable *(ha)*	79	157

Cheptel

	Têtes	Exploitations
Bovins	2 582	46
dont : taureau	89	33
vache allaitante	1 177	45
autre bovin	1 316	41
Porcins	285	107
dont : truie	113	72
Ovins	0	0
Caprins	0	0
Equins	239	46
Cervidés	2	2
Volailles	2 920	80
Lapins	3	2
Ruches *(nbre)*	0	0

Caractéristiques socio-économiques

	Nbre	%
Faire valoir direct et assimilé	299	99,7
Faire valoir indirect (location)	6	2,0
Faire valoir direct et assimilé *(ha)*	4 771	90,9
Faire valoir indirect (location) *(ha)*	480	9,1
Exploitants pour son propre compte	285	95,0
Groupements (GIE, GDPL, groupement de fait …)	13	4,3
Sociétés civiles (SCEA …)	1	0,3
Autres	1	0,3
Encadrement/endettement		
exploitations suivies techniquement	59	19,7
exploitations tenant une comptabilité	48	16,0
exploitations remboursant des prêts	6	2,0
Commercialisation		
aucune vente	76	25,3
moins de la moitié de l'une des productions	113	37,7
au moins la moitié de l'une des productions	61	20,3
la totalité de l'une des productions	50	16,7
Exploitations commercialisant des produits végétaux	296	98,7
Exploitations commercialisant des produits animaux	181	60,3
Pratique des dons et échanges	210	70,0
Autoconsommation seulement	39	13,0
Exploitations ayant une activité touristique	8	2,7
Exploitations pratiquant la pêche, la chasse ou la cueillette	246	82,0
Equipement du siège en eau	291	97,0
sur réseau public	262	87,3
sur réseau privé	29	9,7
Equipement du siège en électricité	259	86,3
sur réseau public	248	82,7
sur réseau privé	11	3,7

Population agricole

	Nbre	%
Population totale *(estimée au 1er janvier 2003)*	4 730	
Population agricole familiale	924	19,5
dont : chef d'exploitation et coexploitant	379	8,0
autre membre	545	11,5
	Nbre	**UTA**
Actifs familiaux	692	350
Salariés permanents non familiaux	18	13
dont : salarié travaillant à temps complet	12	12
Main d'œuvre saisonnière occasionnelle et entraide	34	7
Total	744	370

Caractéristiques moyennes d'une exploitation

Superficie agricole utilisée *(ha)*	10,8
Superficie agricole entretenue *(ha)*	7,0
Superficie toujours en herbe *(ha)*	10,0
Production végétale (hors STH et fourrages) *(ha)*	0,7
Bovins *(nbre par élevage)*	56
Charge en bovins *(UGB/ha)*	0,61
Porcins *(nbre par élevage)*	3
Puissance moyenne des tracteurs *(cv)*	44,8
Nombre de tracteurs pour 100 ha de surface travaillée	1,7
Age moyen de la population agricole familiale	36,1
Age moyen du chef d'exploitation et coexploitant	48,5
Nombre d'UTA moyen par exploitation	1,23

RÉPARTITION DES EXPLOITATIONS ET DE LA SUPERFICIE AGRICOLE UTILISÉE (SAU)

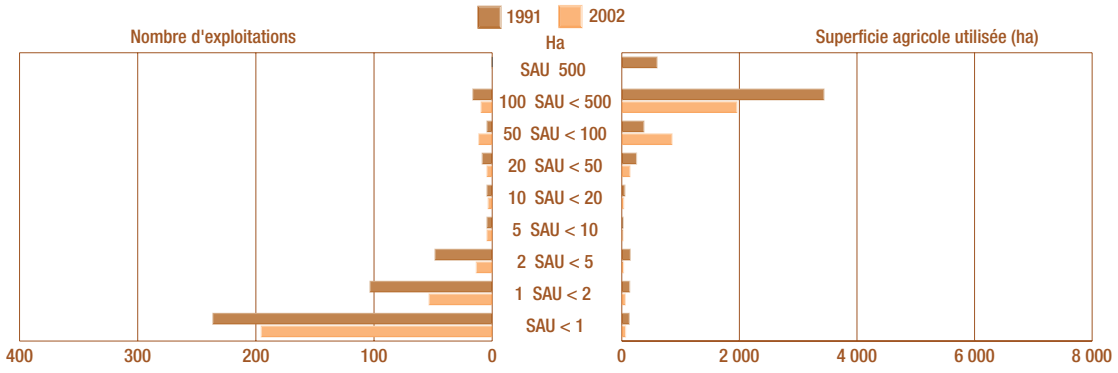

ÉLEVAGE

Évolution des effectifs des cheptels entre 1991 et 2002

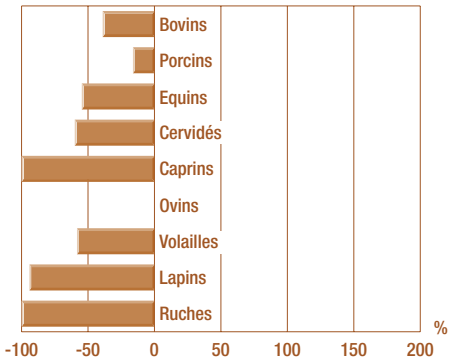

Structure du cheptel bovin en 2002

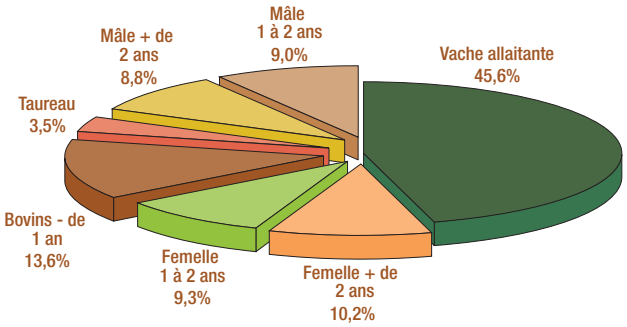

CULTURES

Évolution de la superficie des principales cultures entre 1991 et 2002

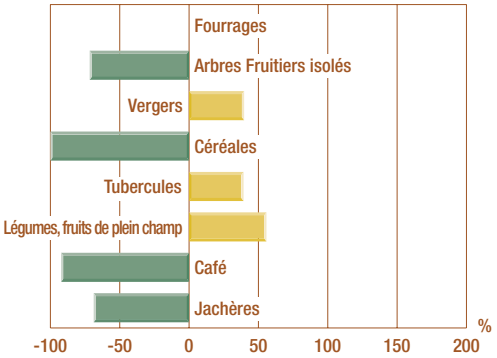

Répartition des productions végétales* en 2002

(6,9% de la SAU)

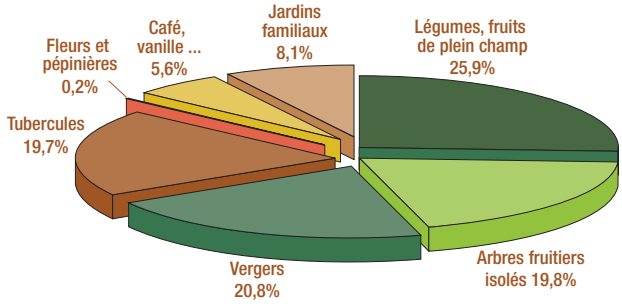

** SAU hors pâturages (92,5%), fourrages et jachères (0,6%)*

STATUT FONCIER ET MODE DE FAIRE-VALOIR

Répartition des statuts fonciers des exploitations et de la superficie totale en 2002

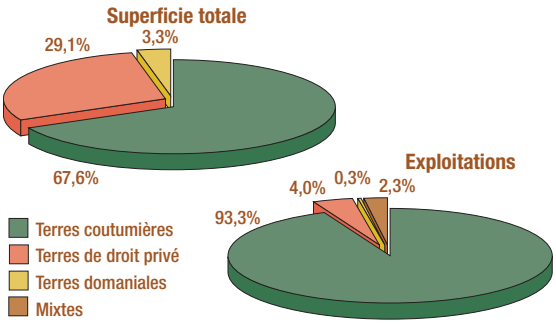

Répartition des modes de faire-valoir sur la superficie totale des exploitations en 2002



POPULATION AGRICOLE FAMILIALE

Pyramide des âges de la population agricole familiale en 2002

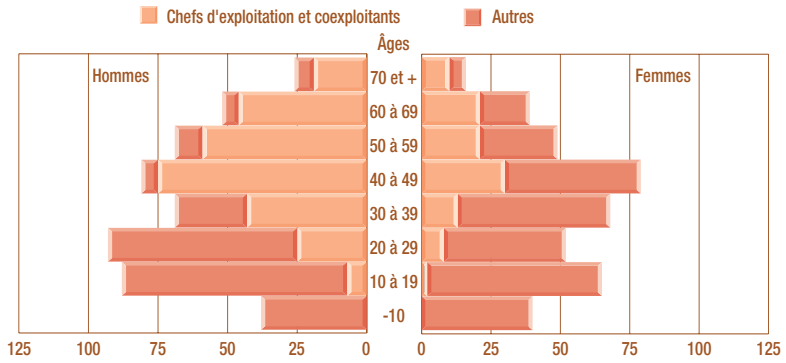

Évolution de la population agricole familiale de 1991 à 2002

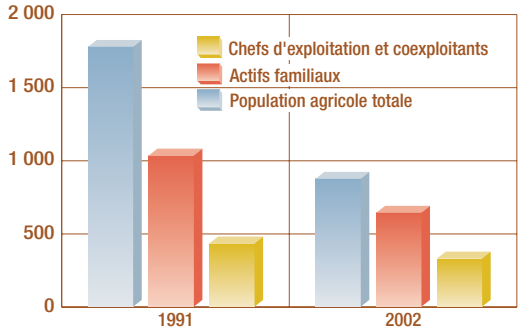

ACTIVITÉ AGRICOLE ET DÉBOUCHÉS DES PRODUITS

Répartition des unités de travail UTA de 1991 à 2002

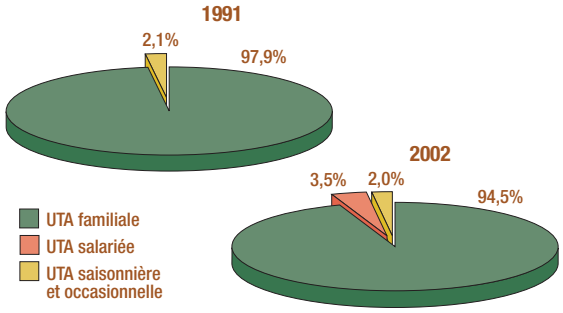

Activité agricole du chef d'exploitation en 2002

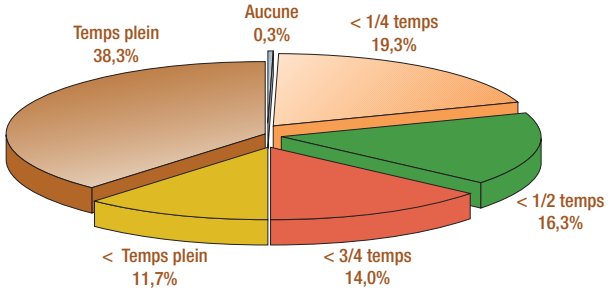

Orientation socio-économique

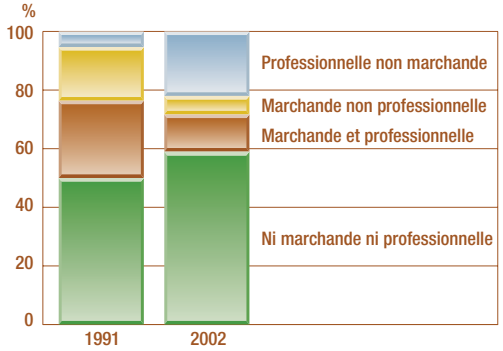

Débouchés des produits agricoles en 2002

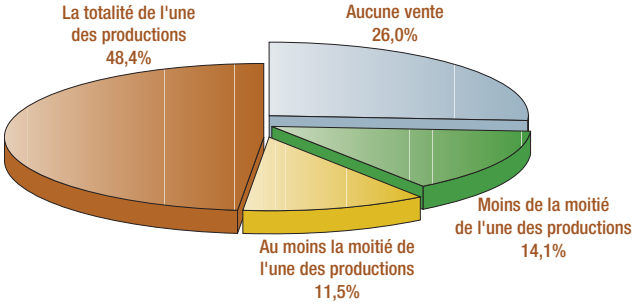

CHIFFRES CLÉS PAR ZONES INFRACOMMUNALES

	1 Bâ, Thu	2 Gondé …	3 Nédivin, Coula	4 Gouareu, Néaoua	5 Néoua, Poro
Les exploitations agricoles					
Exploitations agricoles *(nbre)*	84	93	69	33	21
Superficie totale *(ha)*	14 800	18 200	22 160	15 500	23 400
S.A. Utilisée *(ha)*	1 301	686	924	45	285
S.A. Entretenue *(ha)*	632	595	847	24	17
Cultures *(ha)*					
Superficie toujours en herbe *(STH)*	1 214	619	869	20	278
Vergers et arbres fruitiers isolés	32	34	18	3	0
dont vergers	14	17	10	3	0
Tubercules tropicaux	10	11	10	8	5
Légumes et fruits de plein champ	15	12	17	10	1
dont légumes frais	0	1	2	0	0
La population					
Population agricole familiale *(nbre)*	370	247	179	76	52
Le cheptel *(nbre de têtes)*					
Bovins	627	770	559	73	553
Porcins *(hors porcelets)*	79	88	87	22	9
Cervidés	2	0	0	0	0
Volailles	525	1 217	1 070	93	15
Foncier *(ha)*					
Terres coutumières	1 070	649	680	74	1 074
Terres de droit privé	223	521	594	1	188

Superficie Agricole Utilisée

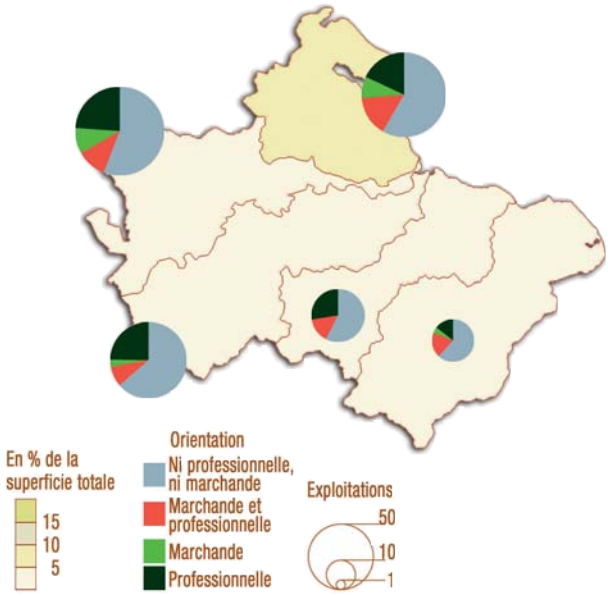

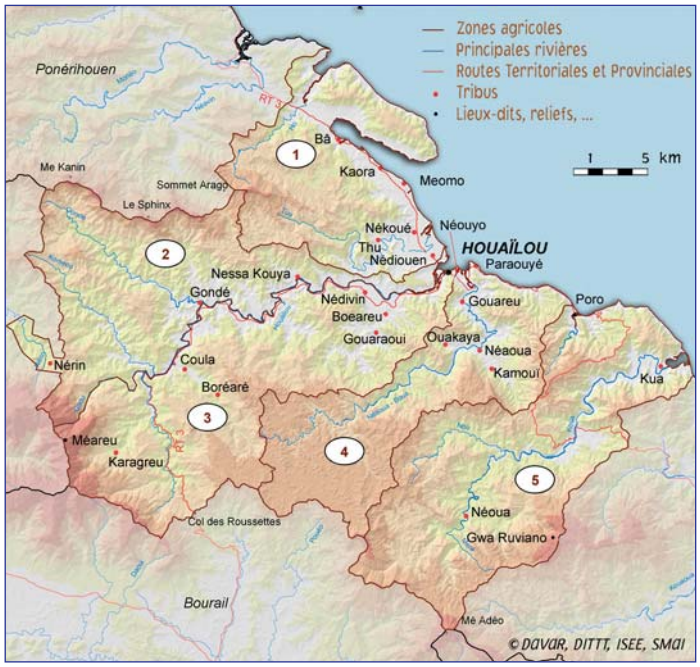

Superficie Agricole Entretenue

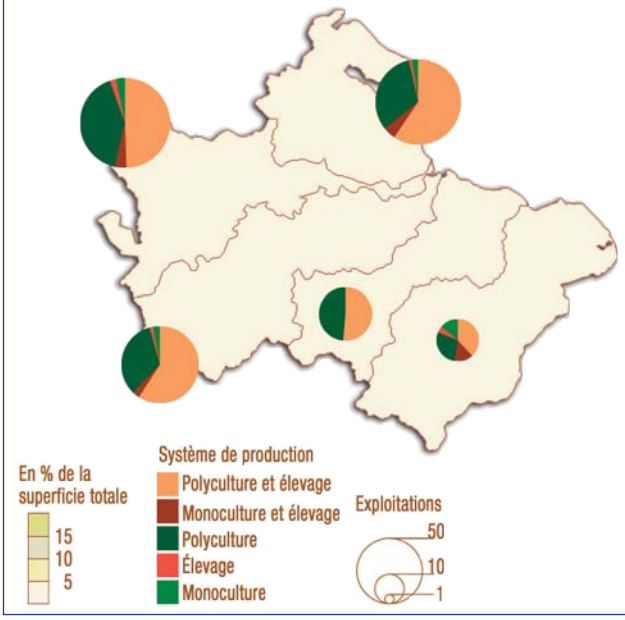

Productions Végétales (hors pâturages, fourrages et jachères)

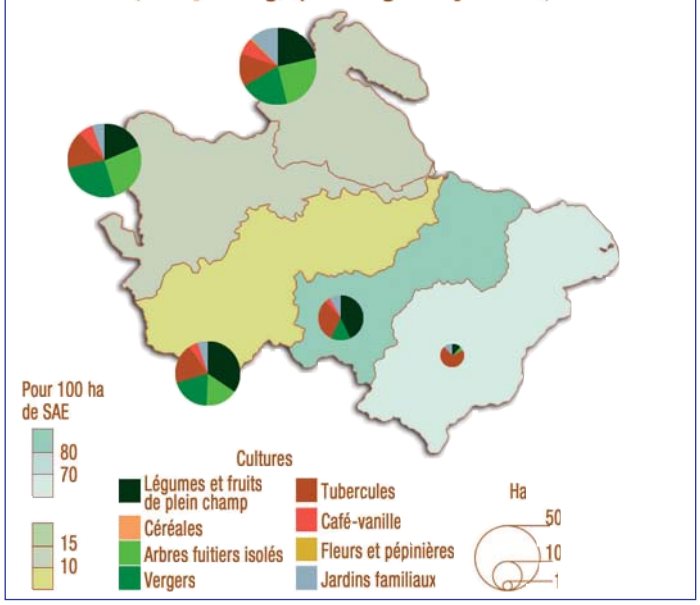

Vergers

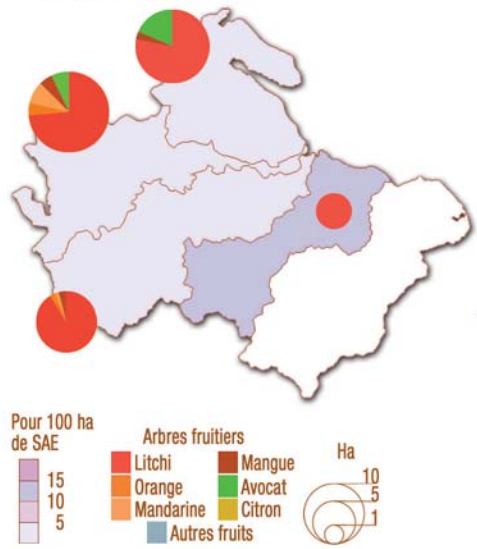

Bovins - Cerfs - Equins

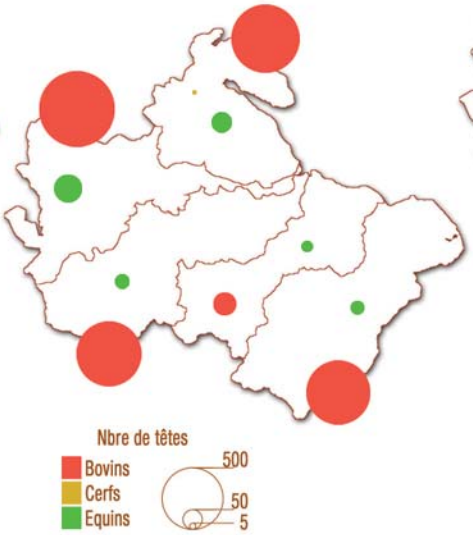

Porcins - Caprins - Ovins - Volailles

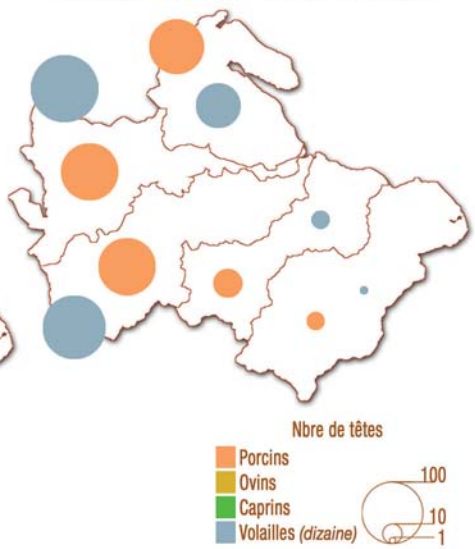

Kaala-Gomen

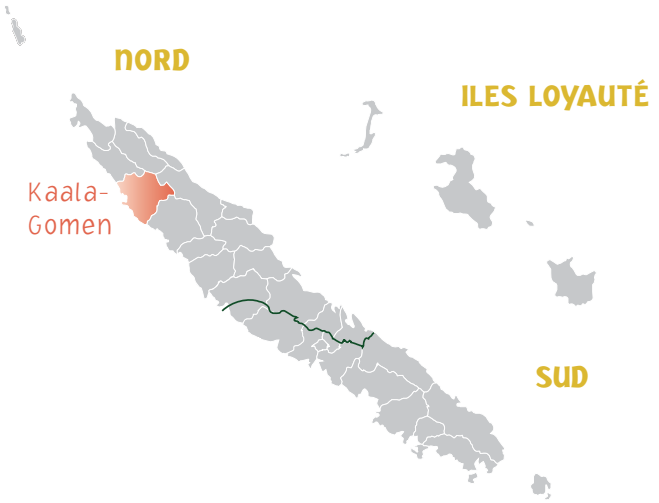

Généralités

	Ha	%
Superficie totale	71 820	
dont : superficie agricole totale	16 851	23,5
superficie agricole utilisée *(SAU)*	13 072	18,2
superficie agricole entretenue *(SAE)*	9 316	13,0
	Nbre	**%**
Exploitations agricoles	104	100,0
sur terres coutumières uniquement	56	53,8
sur terres privées uniquement	31	29,8
sur terres domaniales uniquement	4	3,8
sur foncier mixte	13	12,5
Exploitations dites marchandes	74	71,2
Exploitations dites professionnelles	49	47,1
Exploitations marchandes et professionnelles	39	37,5
Exploitations ni marchandes ni professionnelles	20	19,2

Utilisation du sol

	Ha	Exploitations
Céréales	155	26
Légumes frais	3	17
Légumes de plein champ	3	3
Tubercules tropicaux	12	57
dont : igname	3	51
taro	2	46
manioc	2	47
patate douce	1	28
Cultures fruitières de plein champ ou semi-permanentes	14	56
dont : ananas	1	19
banane dessert	5	46
banane poingo	2	36
melon et pastèque	1	3
Cultures fruitières permanentes, vergers	17	19
dont : arbres isolés	14	18
dont : vergers composés de	3	3
avocat	0	0
citron et lime	0	0
litchi	1	2
mandarine	1	1
mangue	1	1
orange	0	0
pamplemousse et pomélo	0	0
pêche	0	0
Café	3	2
Fourrages	47	4
Superficie toujours en herbe *(STH)*	12 740	56
dont : pâturage amélioré	1 472	18
pâturage entretenu	7 569	42
pâturage peu productif	3 699	19
Jardins familiaux et cultures associées	15	30
Autres cultures	7	30
Jachères et autres terres arables	56	9
Total superficie agricole utilisée	13 072	104

Equipement & matériel agricole

	Nbre	Exploitations
Tracteurs	57	42
dont : 2 roues motrices	15	14
4 roues motrices	42	31
dont : supérieur à 50 cv *(2 et 4 roues motrices)*	52	38
Engins à chenille	11	11
Motoculteurs équipés	7	7
Travail et entretien du sol	72	26
Semis, plantation	6	6
Epandage, traitements sanitaires	17	14
Entretien, débroussaillage	136	58
Récolte	9	5
Production d'eau	47	37
Matériel d'irrigation	27	21
Divers	378	70
Installations pour élevages bovins et cervidés	95	48
dont : stock yard et deer yard	51	46
installations de déticage	36	35
Surface irrigable *(ha)*	127	52

Cheptel

	Têtes	Exploitations
Bovins	6 235	55
dont : taureau	91	41
vache allaitante	1 990	50
autre bovin	4 154	53
Porcins	872	14
dont : truie	325	11
Ovins	60	2
Caprins	31	1
Equins	688	48
Cervidés	2 170	5
Volailles	1 718	35
Lapins	39	6
Ruches *(nbre)*	46	6

Caractéristiques socio-économiques

	Nbre	%
Faire valoir direct et assimilé	100	96,2
Faire valoir indirect (location)	10	9,6
Faire valoir direct et assimilé *(ha)*	15 501	92,0
Faire valoir indirect (location) *(ha)*	1 350	8,0
Exploitants pour son propre compte	93	89,4
Groupements (GIE, GDPL, groupement de fait …)	5	4,8
Sociétés civiles (SCEA …)	6	5,8
Autres	0	0,0
Encadrement/endettement		
exploitations suivies techniquement	27	26,0
exploitations tenant une comptabilité	84	80,8
exploitations remboursant des prêts	20	19,2
Commercialisation		
aucune vente	13	12,5
moins de la moitié de l'une des productions	11	10,6
au moins la moitié de l'une des productions	18	17,3
la totalité de l'une des productions	62	59,6
Exploitations commercialisant des produits végétaux	80	76,9
Exploitations commercialisant des produits animaux	73	70,2
Pratique des dons et échanges	11	10,6
Autoconsommation seulement	13	12,5
Exploitations ayant une activité touristique	18	17,3
Exploitations pratiquant la pêche, la chasse ou la cueillette	83	79,8
Equipement du siège en eau	103	99,0
sur réseau public	89	85,6
sur réseau privé	14	13,5
Equipement du siège en électricité	94	90,4
sur réseau public	82	78,9
sur réseau privé	12	11,5

Population agricole

	Nbre	%
Population totale *(estimée au 1er janvier 2003)*	1 910	
Population agricole familiale	380	19,9
dont : chef d'exploitation et coexploitant	136	7,1
autre membre	244	12,8
	Nbre	**UTA**
Actifs familiaux	234	90
Salariés permanents non familiaux	16	14
dont : salarié travaillant à temps complet	8	8
Main d'œuvre saisonnière occasionnelle et entraide	19	1
Total	269	105

Caractéristiques moyennes d'une exploitation

Superficie agricole utilisée *(ha)*	125,7
Superficie agricole entretenue *(ha)*	89,6
Superficie toujours en herbe *(ha)*	122,5
Production végétale (hors STH et fourrages) *(ha)*	2,2
Bovins *(nbre par élevage)*	113
Charge en bovins *(UGB/ha)*	0,32
Porcins *(nbre par élevage)*	62
Puissance moyenne des tracteurs *(cv)*	76,2
Nombre de tracteurs pour 100 ha de surface travaillée	0,61
Age moyen de la population agricole familiale	32,8
Age moyen du chef d'exploitation et coexploitant	48,1
Nombre d'UTA moyen par exploitation	1,01

RÉPARTITION DES EXPLOITATIONS ET DE LA SUPERFICIE AGRICOLE UTILISÉE (SAU)

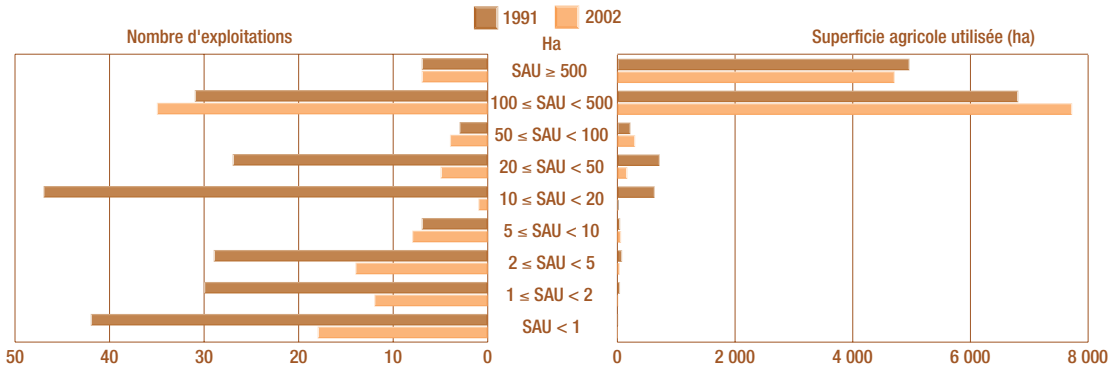

ÉLEVAGE

Évolution des effectifs des cheptels entre 1991 et 2002

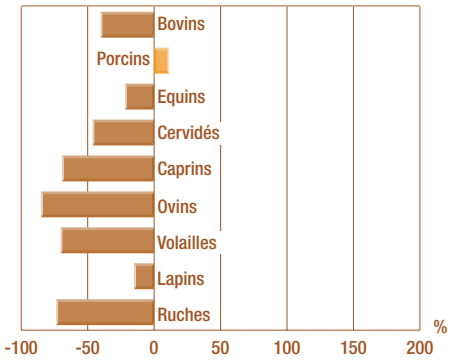

Structure du cheptel bovin en 2002

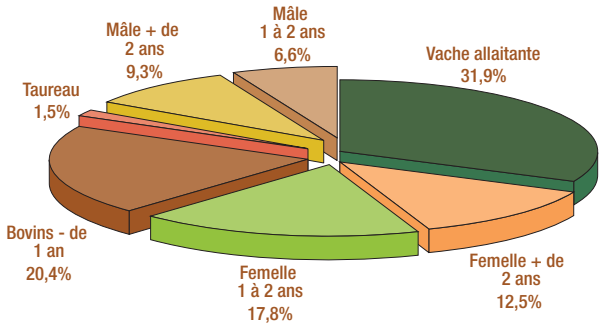

CULTURES

Évolution de la superficie des principales cultures entre 1991 et 2002

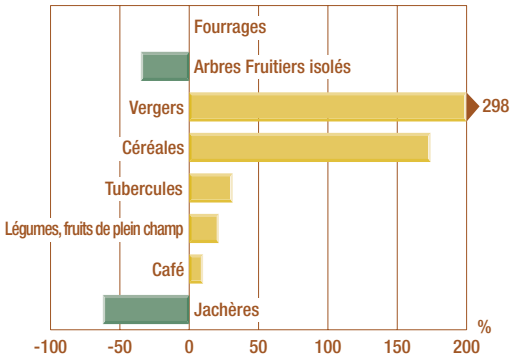

Répartition des productions végétales* en 2002
(1,7% de la SAU)

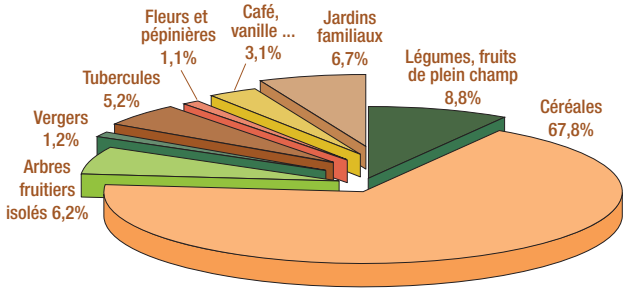

** SAU hors pâturages (97,5%), fourrages (0,4%) et jachères (0,4%)*

STATUT FONCIER ET MODE DE FAIRE-VALOIR

Répartition des statuts fonciers des exploitations et de la superficie totale en 2002

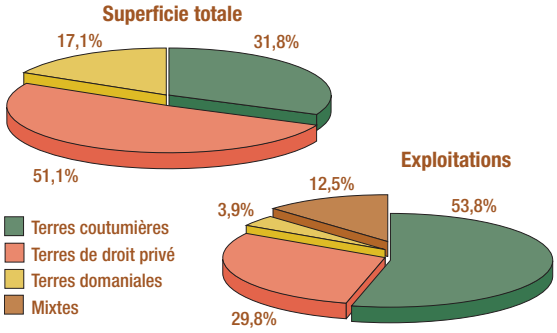

Répartition des modes de faire-valoir sur la superficie totale des exploitations en 2002

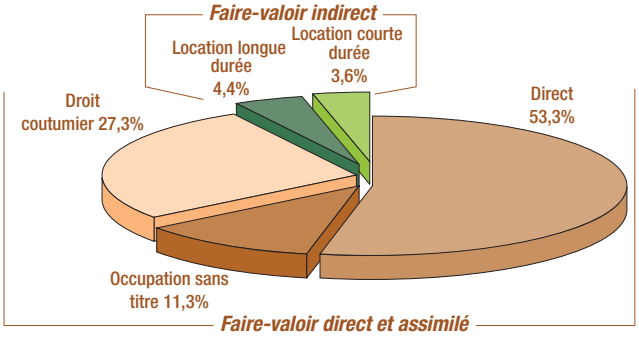

POPULATION AGRICOLE FAMILIALE

Pyramide des âges de la population agricole familiale en 2002

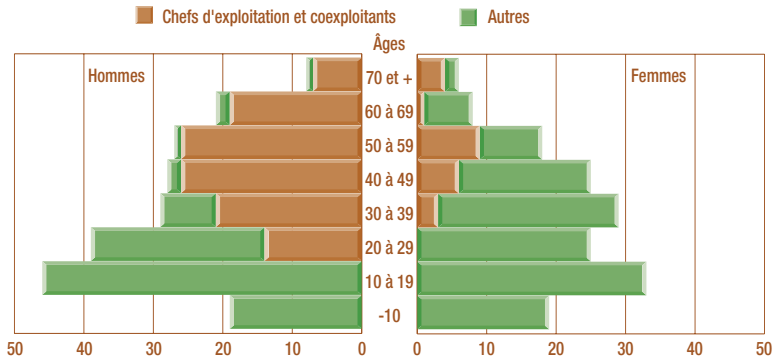

Évolution de la population agricole familiale de 1991 à 2002

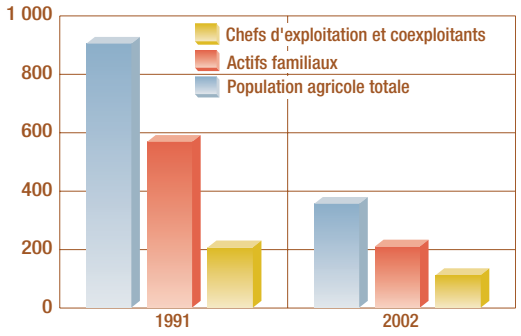

ACTIVITÉ AGRICOLE ET DÉBOUCHÉS DES PRODUITS

Répartition des unités de travail UTA de 1991 à 2002

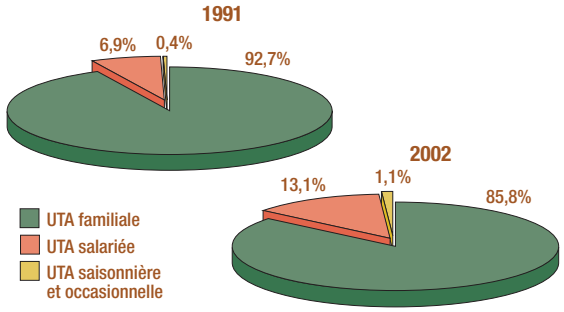

Activité agricole du chef d'exploitation en 2002

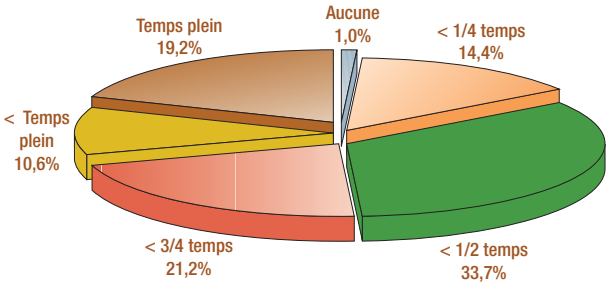

Orientation socio-économique

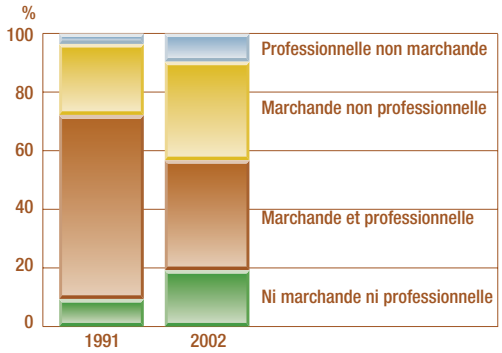

Débouchés des produits agricoles en 2002

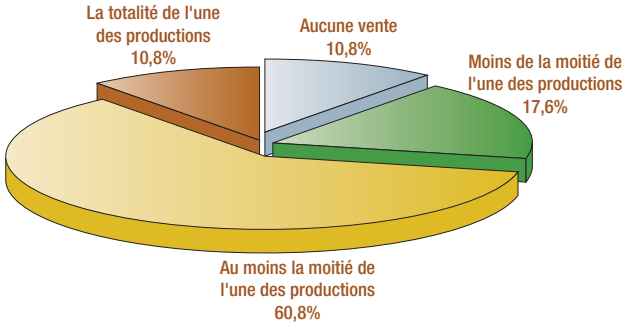

CHIFFRES CLÉS PAR ZONES INFRACOMMUNALES

	1 Troulala, Ouéholle	2 Ouamba, Kourou	3 La Bwacibu	4 Ouaco
Les exploitations agricoles				
Exploitations agricoles *(nbre)*	51	30	6	17
Superficie totale *(ha)*	18 700	27 400	9 500	16 220
S.A. Utilisée *(ha)*	3 986	2 491	1 819	4 776
S.A. Entretenue *(ha)*	3 361	1 298	1 264	3 393
Cultures *(ha)*				
Superficie toujours en herbe *(STH)*	3 845	2 387	1 799	4 708
Vergers et arbres fruitiers isolés	8	6	1	2
dont vergers	1	2	0	0
Tubercules tropicaux	7	3	2	0
Légumes et fruits de plein champ	7	8	4	1
dont légumes frais	1	1	0	1
La population				
Population agricole familiale *(nbre)*	203	117	16	44
Le cheptel *(nbre de têtes)*				
Bovins	2 521	1 817	377	1 520
Porcins *(hors porcelets)*	576	26	0	270
Cervidés	10	0	220	1 940
Volailles	913	199	35	571
Foncier *(ha)*				
Terres coutumières	1 680	1 675	0	2 000
Terres de droit privé	1 288	150	1 825	5 355

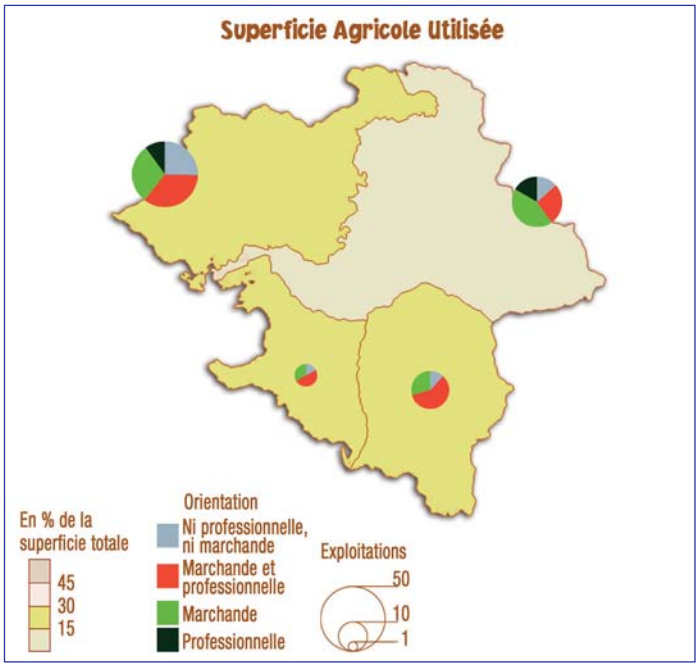
Superficie Agricole Utilisée
En % de la superficie totale
45
30
15
Orientation
Ni professionnelle, ni marchande
Marchande et professionnelle
Marchande
Professionnelle
Exploitations
50
10
1

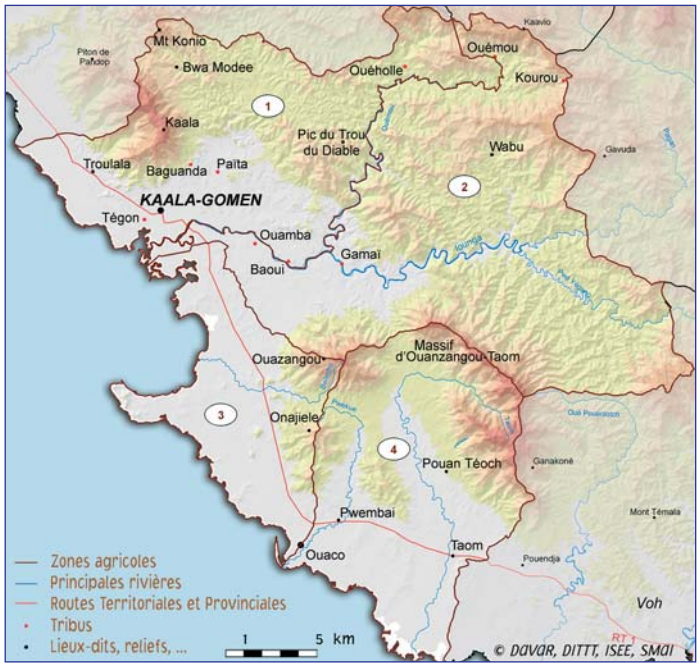
Mt Konio
Bwa Modee
Ouéholle
Ouémou
Kourou
Kaala
Pic du Trou du Diable
Wabu
Troulala
Baguanda
Païta
KAALA-GOMEN
Tégon
Ouamba
Gamai
Baoui
Massif d'Ouanzangou-Taom
Ouazangou
Onajiele
Pouan Téoch
Pwembai
Ouaco
Taom
Voh
1
2
3
4
Zones agricoles
Principales rivières
Routes Territoriales et Provinciales
Tribus
Lieux-dits, reliefs, ...
1
5 km
© DAVAR, DITTT, ISEE, SMAI

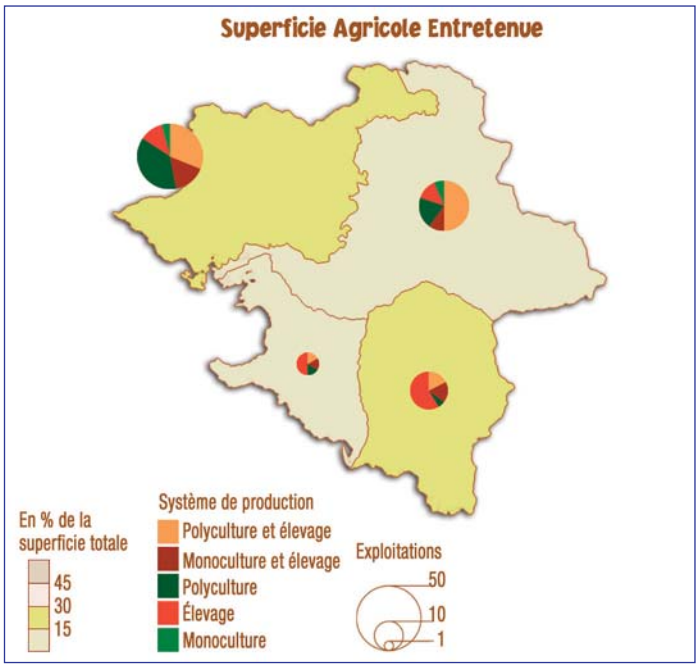
Superficie Agricole Entretenue
En % de la superficie totale
45
30
15
Système de production
Polyculture et élevage
Monoculture et élevage
Polyculture
Élevage
Monoculture
Exploitations
50
10
1

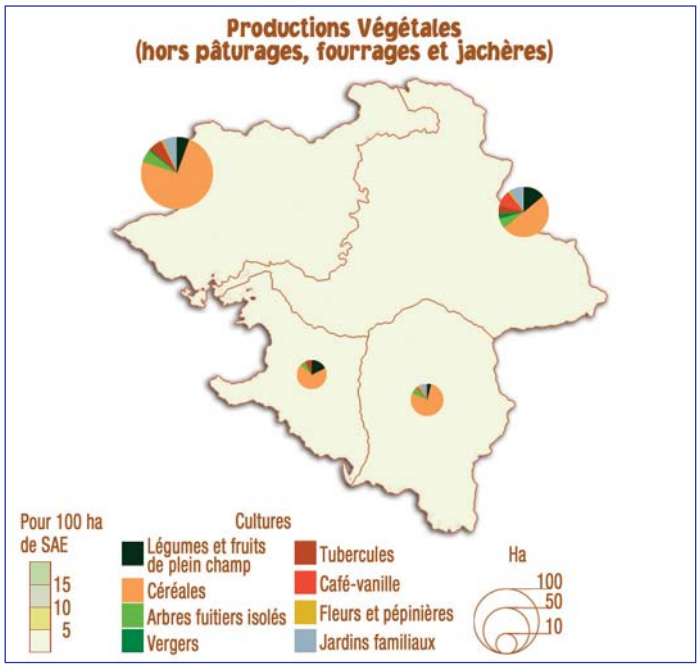
Productions Végétales
(hors pâturages, fourrages et jachères)
Pour 100 ha de SAE
15
10
5
Cultures
Légumes et fruits de plein champ
Céréales
Arbres fuitiers isolés
Vergers
Tubercules
Café-vanille
Fleurs et pépinières
Jardins familiaux
Ha
100
50
10

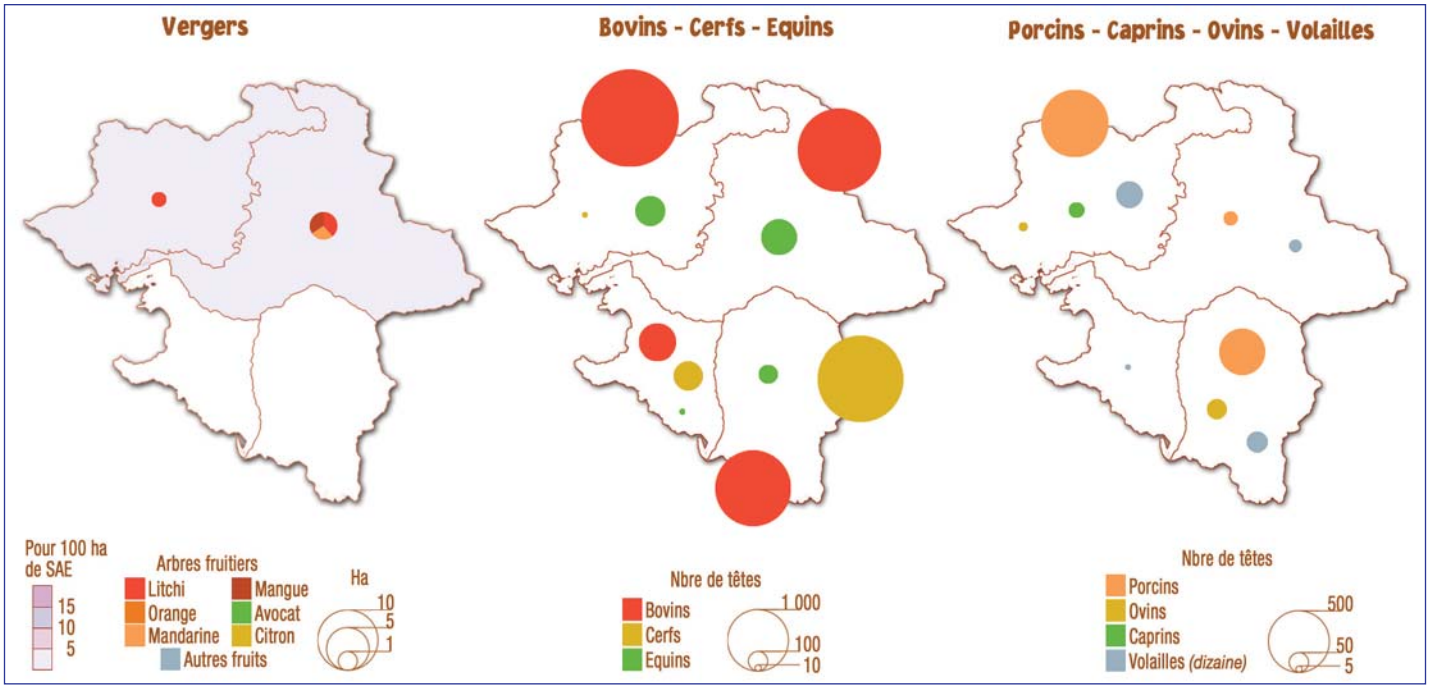
Vergers
Bovins - Cerfs - Equins
Porcins - Caprins - Ovins - Volailles
Pour 100 ha de SAE
15
10
5
Arbres fruitiers
Litchi
Orange
Mandarine
Mangue
Avocat
Citron
Autres fruits
Ha
10
5
1
Nbre de têtes
Bovins
Cerfs
Equins
1 000
100
10
Nbre de têtes
Porcins
Ovins
Caprins
Volailles (dizaine)
500
50
5

KONÉ

GÉNÉRALITÉS

	Ha	%
Superficie totale	37 360	
dont : superficie agricole totale	10 282	27,5
superficie agricole utilisée *(SAU)*	9 739	26,1
superficie agricole entretenue *(SAE)*	2 953	7,9
	Nbre	**%**
Exploitations agricoles	109	100,0
sur terres coutumières uniquement	61	56,0
sur terres privées uniquement	38	34,9
sur terres domaniales uniquement	1	0,9
sur foncier mixte	9	8,3
Exploitations dites marchandes	49	45,0
Exploitations dites professionnelles	51	46,8
Exploitations marchandes et professionnelles	34	31,2
Exploitations ni marchandes ni professionnelles	43	39,4

UTILISATION DU SOL

	Ha	Exploitations
Céréales	21	6
Légumes frais	2	9
Légumes de plein champ	2	3
Tubercules tropicaux	7	63
dont : igname	3	59
taro	2	48
manioc	2	56
patate douce	1	28
Cultures fruitières de plein champ ou semi-permanentes	9	62
dont : ananas	0	22
banane dessert	8	61
banane poingo	1	20
melon et pastèque	0	0
Cultures fruitières permanentes, vergers	12	36
dont : arbres isolés	9	35
dont : vergers composés de	3	4
avocat	0	0
citron et lime	0	0
litchi	1	1
mandarine	0	0
mangue	2	2
orange	0	0
pamplemousse et pomélo	0	0
pêche	0	0
Café	2	3
Fourrages	0	0
Superficie toujours en herbe *(STH)*	9 665	71
dont : pâturage amélioré	356	6
pâturage entretenu	2 539	30
pâturage peu productif	6 771	45
Jardins familiaux et cultures associées	4	32
Autres cultures	0	5
Jachères et autres terres arables	15	22
Total superficie agricole utilisée	9 739	109

EQUIPEMENT & MATÉRIEL AGRICOLE

	Nbre	Exploitations
Tracteurs	38	31
dont : 2 roues motrices	16	15
4 roues motrices	22	20
dont : supérieur à 50 cv *(2 et 4 roues motrices)*	21	18
Engins à chenille	7	6
Motoculteurs équipés	31	26
Travail et entretien du sol	45	20
Semis, plantation	2	2
Epandage, traitements sanitaires	11	8
Entretien, débroussaillage	133	67
Récolte	11	5
Production d'eau	26	22
Matériel d'irrigation	9	7
Divers	278	67
Installations pour élevages bovins et cervidés	65	31
dont : stock yard et deer yard	40	31
installations de déticage	23	20
Surface irrigable *(ha)*	168	49

CHEPTEL

	Têtes	Exploitations
Bovins	4 770	45
dont : taureau	77	29
vache allaitante	1 625	37
autre bovin	3 068	43
Porcins	75	23
dont : truie	34	6
Ovins	0	0
Caprins	56	4
Equins	830	66
Cervidés	23	4
Volailles	880	36
Lapins	4	2
Ruches *(nbre)*	100	1

CARACTÉRISTIQUES SOCIO-ÉCONOMIQUES

	Nbre	%
Faire valoir direct et assimilé	104	95,4
Faire valoir indirect (location)	9	8,3
Faire valoir direct et assimilé *(ha)*	8 468	82,4
Faire valoir indirect (location) *(ha)*	1 814	17,7
Exploitants pour son propre compte	93	85,3
Groupements (GIE, GDPL, groupement de fait …)	14	12,8
Sociétés civiles (SCEA …)	1	0,9
Autres	1	0,9
Encadrement/endettement		
exploitations suivies techniquement	27	24,8
exploitations tenant une comptabilité	29	26,6
exploitations remboursant des prêts	13	11,9
Commercialisation		
aucune vente	36	33,0
moins de la moitié de l'une des productions	23	21,1
au moins la moitié de l'une des productions	8	7,3
la totalité de l'une des productions	42	38,5
Exploitations commercialisant des produits végétaux	72	66,1
Exploitations commercialisant des produits animaux	94	86,2
Pratique des dons et échanges	29	26,6
Autoconsommation seulement	36	33,0
Exploitations ayant une activité touristique	9	8,3
Exploitations pratiquant la pêche, la chasse ou la cueillette	98	89,9
Equipement du siège en eau	104	95,4
sur réseau public	86	78,9
sur réseau privé	18	16,5
Equipement du siège en électricité	77	70,6
sur réseau public	59	54,1
sur réseau privé	18	16,5

POPULATION AGRICOLE

	Nbre	%
Population totale *(estimée au 1er janvier 2003)*	4 540	
Population agricole familiale	459	10,1
dont : chef d'exploitation et coexploitant	118	2,6
autre membre	341	7,5
	Nbre	**UTA**
Actifs familiaux	332	133
Salariés permanents non familiaux	49	22
dont : salarié travaillant à temps complet	2	2
Main d'œuvre saisonnière occasionnelle et entraide	23	1
Total	404	155

CARACTÉRISTIQUES MOYENNES D'UNE EXPLOITATION

Superficie agricole utilisée *(ha)*	89,3
Superficie agricole entretenue *(ha)*	27,1
Superficie toujours en herbe *(ha)*	88,7
Production végétale (hors STH et fourrages) *(ha)*	0,5
Bovins *(nbre par élevage)*	106
Charge en bovins *(UGB/ha)*	0,37
Porcins *(nbre par élevage)*	3
Puissance moyenne des tracteurs *(cv)*	54,5
Nombre de tracteurs pour 100 ha de surface travaillée	1,29
Age moyen de la population agricole familiale	34,2
Age moyen du chef d'exploitation et coexploitant	51
Nombre d'UTA moyen par exploitation	1,42

RÉPARTITION DES EXPLOITATIONS ET DE LA SUPERFICIE AGRICOLE UTILISÉE (SAU)

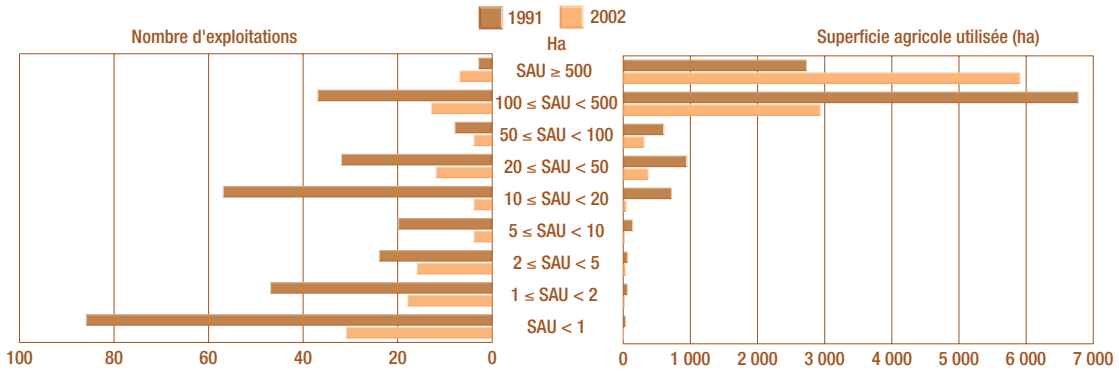

ÉLEVAGE

Évolution des effectifs des cheptels entre 1991 et 2002

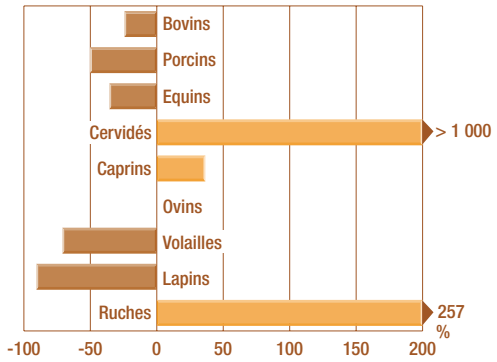

Structure du cheptel bovin en 2002

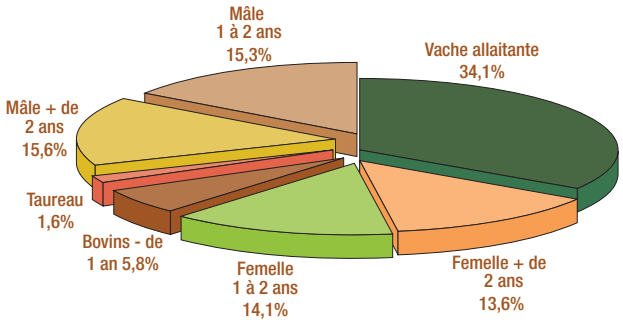

CULTURES

Évolution de la superficie des principales cultures entre 1991 et 2002

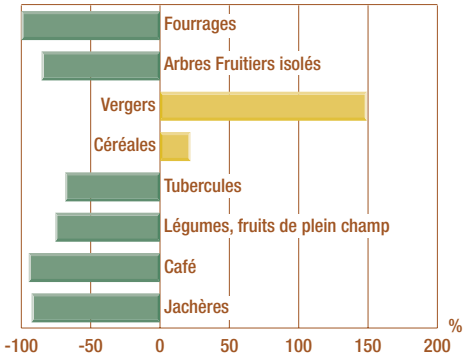

Répartition des productions végétales* en 2002
(0,6% de la SAU)

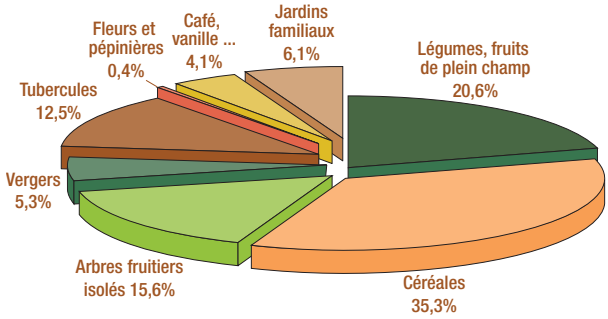

** SAU hors pâturages (99,2%), fourrages et jachères (0,2%)*

STATUT FONCIER ET MODE DE FAIRE-VALOIR

Répartition des statuts fonciers des exploitations et de la superficie totale en 2002

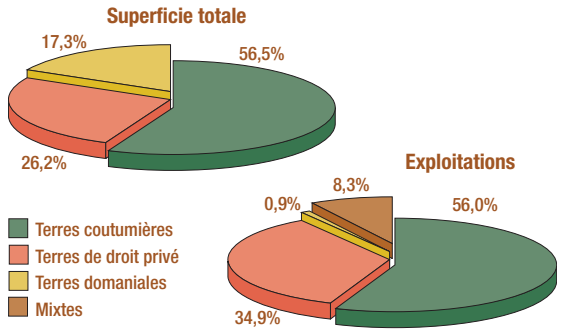

Répartition des modes de faire-valoir sur la superficie totale des exploitations en 2002

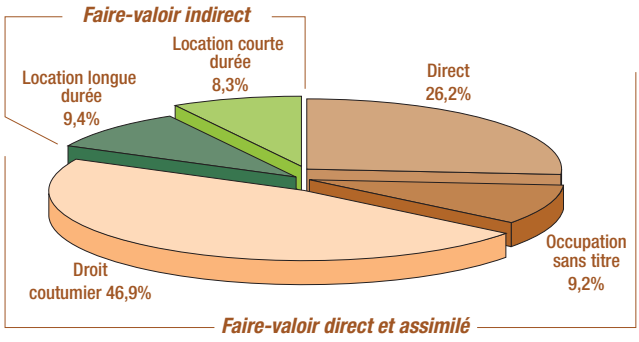

POPULATION AGRICOLE FAMILIALE

Pyramide des âges de la population agricole familiale en 2002

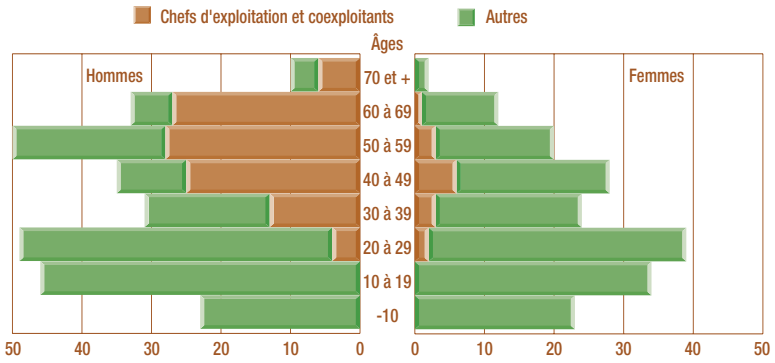

Évolution de la population agricole familiale de 1991 à 2002

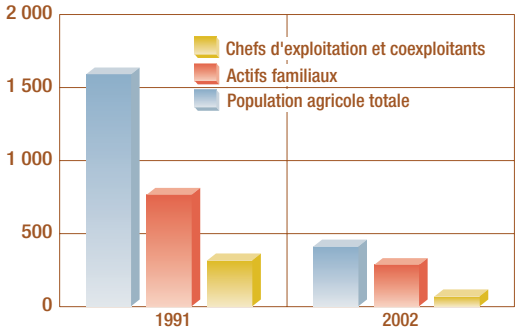

ACTIVITÉ AGRICOLE ET DÉBOUCHÉS DES PRODUITS

Répartition des unités de travail UTA de 1991 à 2002

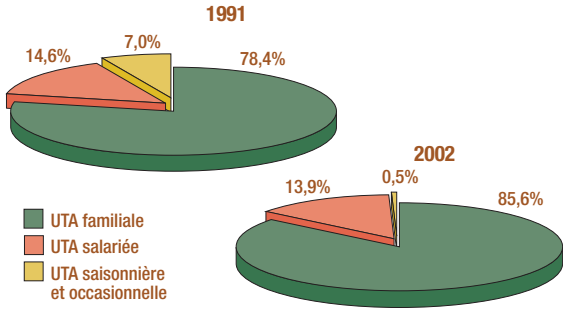

Activité agricole du chef d'exploitation en 2002

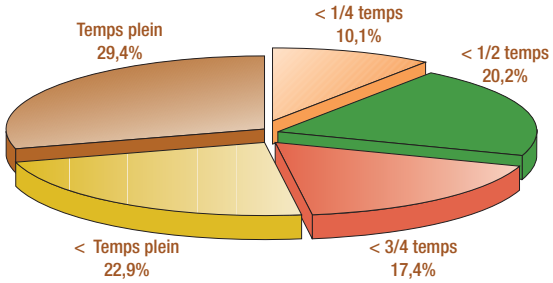

Orientation socio-économique

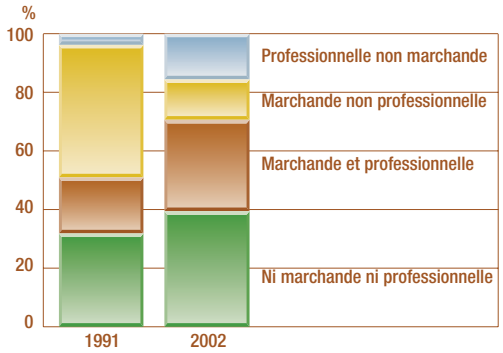

Débouchés des produits agricoles en 2002

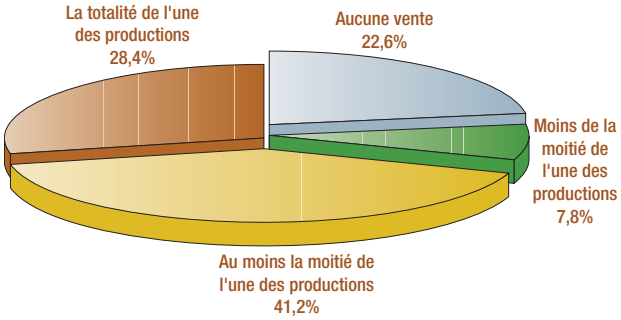

CHIFFRES CLÉS PAR ZONES INFRACOMMUNALES

	1 Pouembanou	2 Baco, Néami	3 Paiamboué, Netchaot
Les exploitations agricoles			
Exploitations agricoles *(nbre)*	17	77	15
Superficie totale *(ha)*	8 000	16 360	13 000
S.A. Utilisée *(ha)*	1 415	7 041	1 282
S.A. Entretenue *(ha)*	854	1 645	454
Cultures *(ha)*			
Superficie toujours en herbe *(STH)*	1 399	6 995	1 271
Vergers et arbres fruitiers isolés	0	11	1
dont vergers	0	3	1
Tubercules tropicaux	1	6	0
Légumes et fruits de plein champ	1	10	1
dont légumes frais	1	1	0
La population			
Population agricole familiale *(nbre)*	58	358	43
Le cheptel *(nbre de têtes)*			
Bovins	786	2 671	1 313
Porcins *(hors porcelets)*	41	33	1
Cervidés	1	21	1
Volailles	185	538	157
Foncier *(ha)*			
Terres coutumières	901	4 078	833
Terres de droit privé	498	1 738	454

Superficie Agricole Utilisée

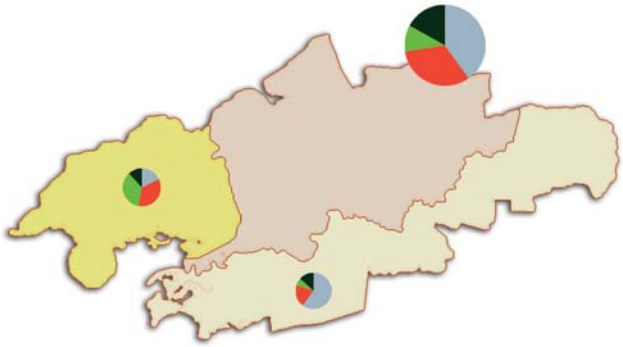

En % de la superficie totale: 45, 30, 15

Orientation
- Ni professionnelle, ni marchande
- Marchande et professionnelle
- Marchande
- Professionnelle

Exploitations: 50, 10, 1

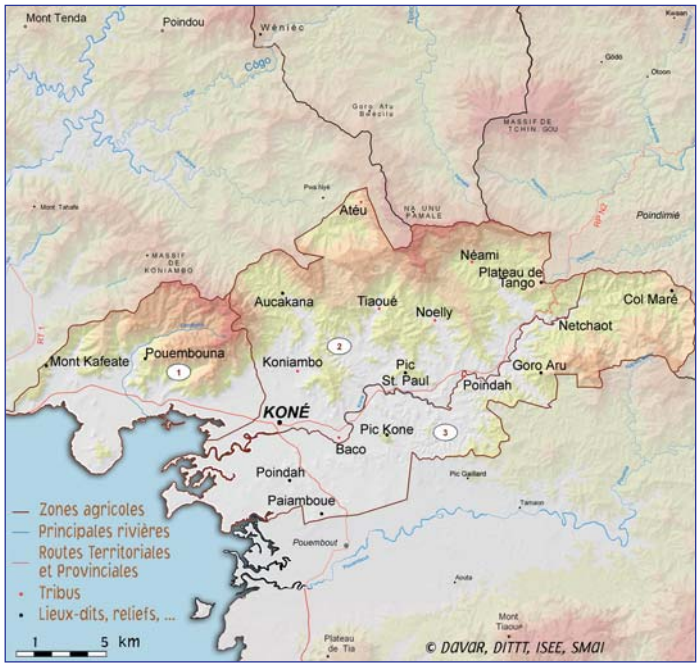

Superficie Agricole Entretenue

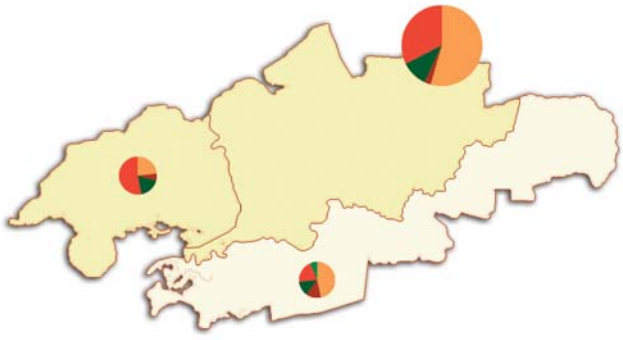

En % de la superficie totale: 15, 10, 5

Système de production
- Polyculture et élevage
- Monoculture et élevage
- Polyculture
- Élevage
- Monoculture

Exploitations: 50, 10, 1

Productions Végétales (hors pâturages, fourrages et jachères)

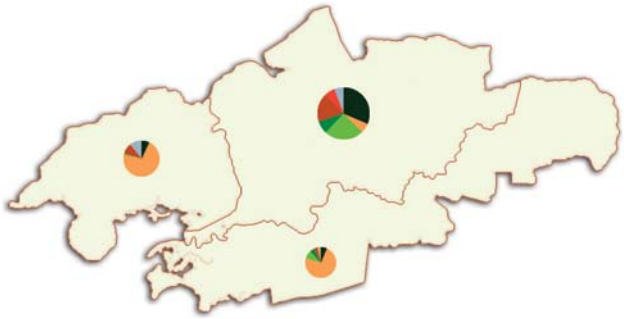

Pour 100 ha de SAE: 15, 10, 5

Cultures
- Légumes et fruits de plein champ
- Céréales
- Arbres fuitiers isolés
- Vergers
- Tubercules
- Café-vanille
- Fleurs et pépinières
- Jardins familiaux

Ha: 50, 10, 1

Bovins - Cerfs - Equins

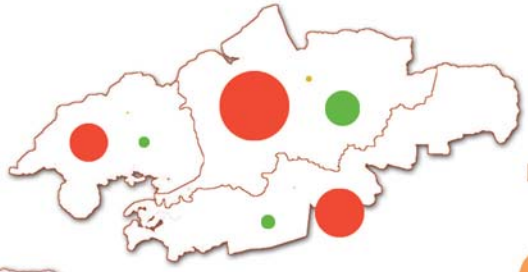

Nbre de têtes
- Bovins
- Cerfs
- Equins

2 000, 200, 20

Vergers

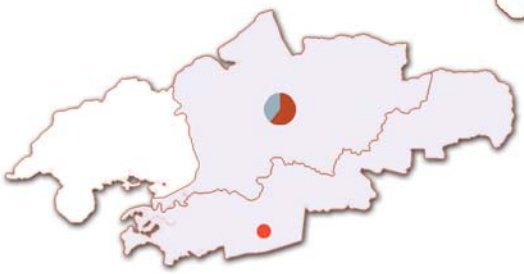

Pour 100 ha de SAE: 15, 10, 5

Arbres fruitiers
- Litchi
- Orange
- Mandarine
- Autres fruits
- Mangue
- Avocat
- Citron

Ha: 10, 5, 1

Porcins - Caprins - Ovins - Volailles

Nbre de têtes
- Porcins
- Ovins
- Caprins
- Volailles *(dizaine)*

50, 10, 1

Kouaoua

Généralités

	Ha	%
Superficie totale	38 530	
dont : superficie agricole totale	714	1,9
superficie agricole utilisée *(SAU)*	606	1,6
superficie agricole entretenue *(SAE)*	284	0,7
	Nbre	**%**
Exploitations agricoles	79	100,0
sur terres coutumières uniquement	66	83,5
sur terres privées uniquement	1	1,3
sur terres domaniales uniquement	1	1,3
sur foncier mixte	11	13,9
Exploitations dites marchandes	8	10,1
Exploitations dites professionnelles	16	20,3
Exploitations marchandes et professionnelles	6	7,6
Exploitations ni marchandes ni professionnelles	61	77,2

Utilisation du sol

	Ha	Exploitations
Céréales	0	0
Légumes frais	1	1
Légumes de plein champ	0	0
Tubercules tropicaux	5	77
dont : igname	2	74
taro	2	66
manioc	2	70
patate douce	0	18
Cultures fruitières de plein champ ou semi-permanentes	7	78
dont : ananas	2	36
banane dessert	8	78
banane poingo	1	54
melon et pastèque	0	0
Cultures fruitières permanentes, vergers	16	35
dont : arbres isolés	9	33
dont : vergers composés de	7	5
avocat	1	1
citron et lime	0	1
litchi	0	1
mandarine	2	5
mangue	1	2
orange	4	5
pamplemousse et pomélo	0	0
pêche	0	0
Café	2	4
Fourrages	0	0
Superficie toujours en herbe *(STH)*	565	3
dont : pâturage amélioré	0	0
pâturage entretenu	245	1
pâturage peu productif	320	2
Jardins familiaux et cultures associées	8	47
Autres cultures	1	11
Jachères et autres terres arables	1	5
Total superficie agricole utilisée	606	79

Equipement & matériel agricole

	Nbre	Exploitations
Tracteurs	2	2
dont : 2 roues motrices	0	0
4 roues motrices	2	2
dont : supérieur à 50 cv *(2 et 4 roues motrices)*	0	0
Engins à chenille	0	0
Motoculteurs équipés	0	0
Travail et entretien du sol	5	2
Semis, plantation	0	0
Epandage, traitements sanitaires	1	1
Entretien, débroussaillage	12	7
Récolte	0	0
Production d'eau	0	0
Matériel d'irrigation	0	0
Divers	0	0
Installations pour élevages bovins et cervidés	8	7
dont : stock yard et deer yard	7	7
installations de déticage	1	1
Surface irrigable *(ha)*	3	20

Cheptel

	Têtes	Exploitations
Bovins	921	12
dont : taureau	9	4
vache allaitante	560	12
autre bovin	352	4
Porcins	384	23
dont : truie	22	15
Ovins	0	0
Caprins	61	2
Equins	79	13
Cervidés	0	0
Volailles	643	29
Lapins	0	0
Ruches *(nbre)*	0	0

Caractéristiques socio-économiques

	Nbre	%
Faire valoir direct et assimilé	79	100,0
Faire valoir indirect (location)	9	11,4
Faire valoir direct et assimilé *(ha)*	265	37,1
Faire valoir indirect (location) *(ha)*	449	62,9
Exploitants pour son propre compte	75	94,9
Groupements (GIE, GDPL, groupement de fait …)	4	5,1
Sociétés civiles (SCEA …)	0	0,0
Autres	0	0,0
Encadrement/endettement		
exploitations suivies techniquement	7	8,9
exploitations tenant une comptabilité	2	2,5
exploitations remboursant des prêts	1	1,3
Commercialisation		
aucune vente	39	49,4
moins de la moitié de l'une des productions	14	17,7
au moins la moitié de l'une des productions	19	24,1
la totalité de l'une des productions	7	8,9
Exploitations commercialisant des produits végétaux	79	100,0
Exploitations commercialisant des produits animaux	54	68,4
Pratique des dons et échanges	37	46,8
Autoconsommation seulement	17	21,5
Exploitations ayant une activité touristique	5	6,3
Exploitations pratiquant la pêche, la chasse ou la cueillette	67	84,8
Equipement du siège en eau	78	98,7
sur réseau public	66	83,5
sur réseau privé	12	15,2
Equipement du siège en électricité	64	81,0
sur réseau public	60	76,0
sur réseau privé	4	5,1

Population agricole

	Nbre	%
Population totale *(estimée au 1er janvier 2003)*	1 660	
Population agricole familiale	377	22,7
dont : chef d'exploitation et coexploitant	83	5,0
autre membre	294	17,7
	Nbre	**UTA**
Actifs familiaux	272	76
Salariés permanents non familiaux	0	0
dont : salarié travaillant à temps complet	0	0
Main d'œuvre saisonnière occasionnelle et entraide	1	0
Total	273	76

Caractéristiques moyennes d'une exploitation

Superficie agricole utilisée *(ha)*	7,7
Superficie agricole entretenue *(ha)*	3,6
Superficie toujours en herbe *(ha)*	7,2
Production végétale (hors STH et fourrages) *(ha)*	0,5
Bovins *(nbre par élevage)*	77
Charge en bovins *(UGB/ha)*	1,14
Porcins *(nbre par élevage)*	17
Puissance moyenne des tracteurs *(cv)*	31
Nombre de tracteurs pour 100 ha de surface travaillée	0,7
Age moyen de la population agricole familiale	29,2
Age moyen du chef d'exploitation et coexploitant	49,5
Nombre d'UTA moyen par exploitation	0,96

RÉPARTITION DES EXPLOITATIONS ET DE LA SUPERFICIE AGRICOLE UTILISÉE (SAU)

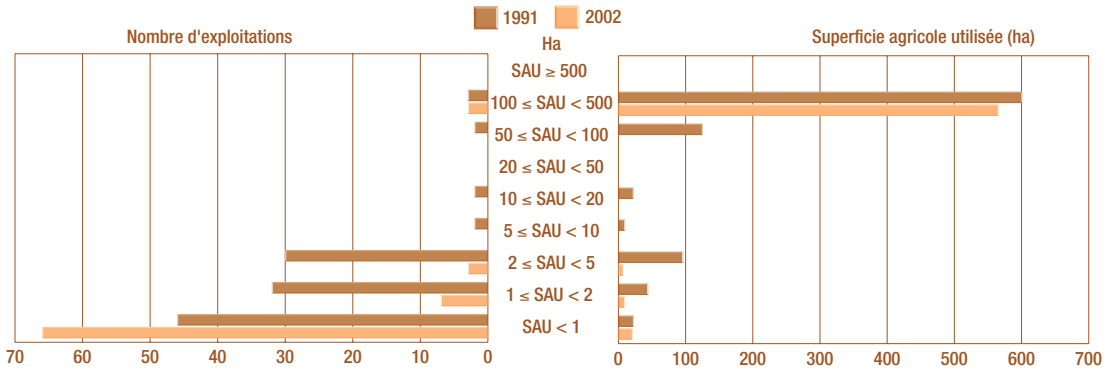

ÉLEVAGE

Évolution des effectifs des cheptels entre 1991 et 2002

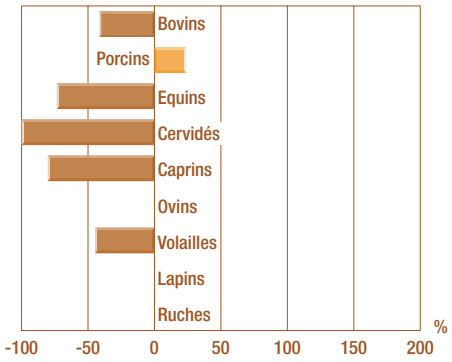

Structure du cheptel bovin en 2002

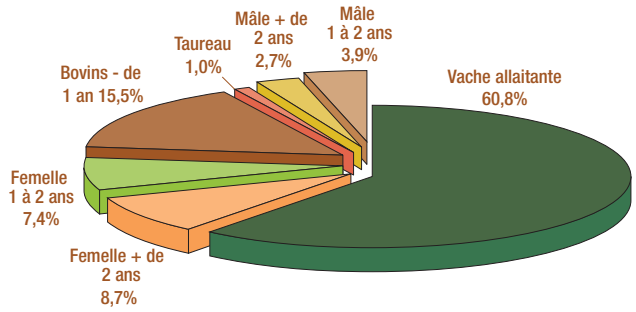

CULTURES

Évolution de la superficie des principales cultures entre 1991 et 2002

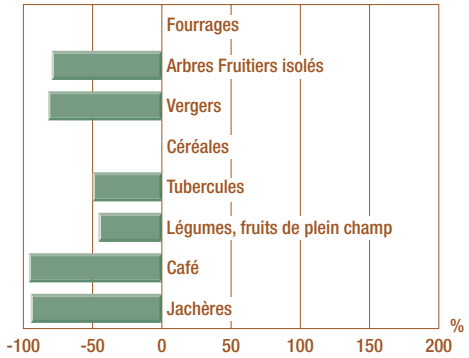

Répartition des productions végétales* en 2002
(1,9% de la SAU)

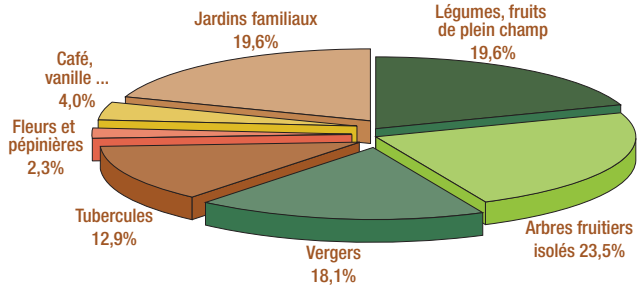

** SAU hors pâturages (97,8%), fourrages et jachères (0,3%)*

STATUT FONCIER ET MODE DE FAIRE-VALOIR

Répartition des statuts fonciers des exploitations et de la superficie totale en 2002

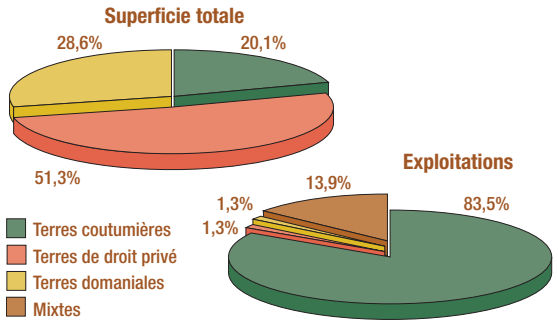

Répartition des modes de faire-valoir sur la superficie totale des exploitations en 2002

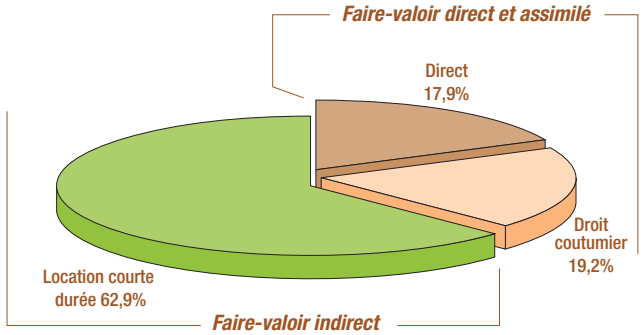

POPULATION AGRICOLE FAMILIALE

Pyramide des âges de la population agricole familiale en 2002

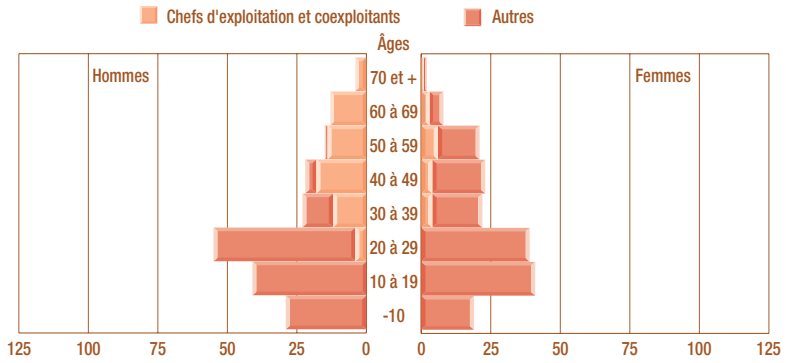

Évolution de la population agricole familiale de 1991 à 2002

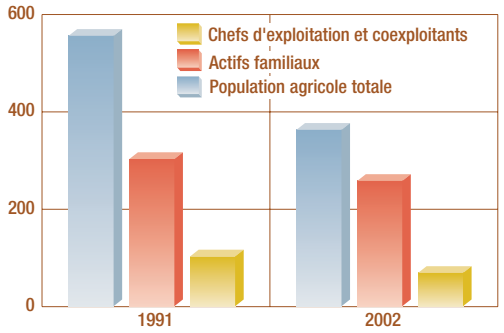

ACTIVITÉ AGRICOLE ET DÉBOUCHÉS DES PRODUITS

Répartition des unités de travail UTA de 1991 à 2002

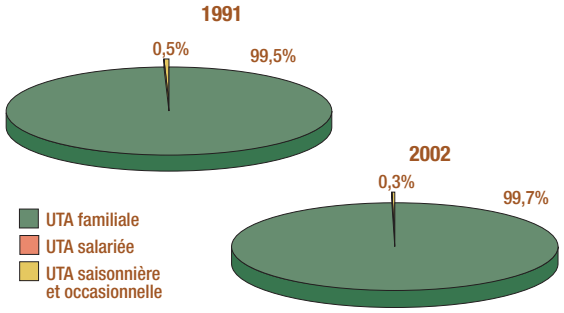

Activité agricole du chef d'exploitation en 2002

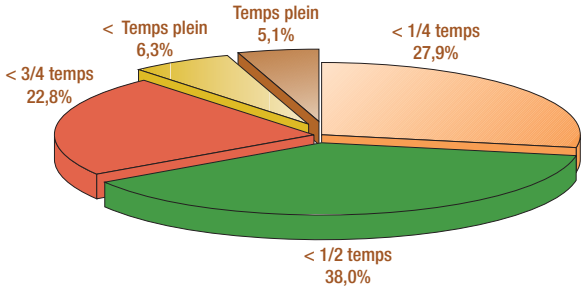

Orientation socio-économique

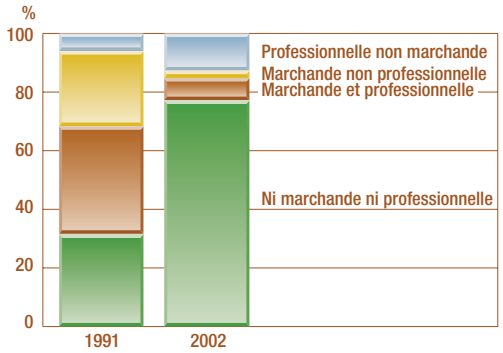

Débouchés des produits agricoles en 2002

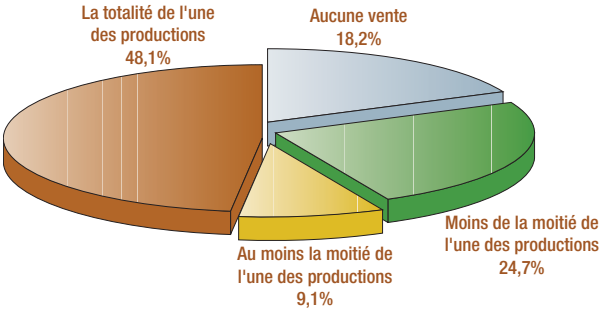

CHIFFRES CLÉS PAR ZONES INFRACOMMUNALES

	1 Cap Bégat	2 Méchin …	3 Koh …
Les exploitations agricoles			
Exploitations agricoles *(nbre)*	0	54	25
Superficie totale *(ha)*	7 500	16 000	15 000
S.A. Utilisée *(ha)*	0	221	385
S.A. Entretenue *(ha)*	0	19	265
Cultures *(ha)*			
Superficie toujours en herbe *(STH)*	0	200	365
Vergers et arbres fruitiers isolés	0	5	11
dont vergers	0	1	7
Tubercules tropicaux	0	3	2
Légumes et fruits de plein champ	0	3	5
dont légumes frais	0	0	1
La population			
Population agricole familiale *(nbre)*	0	255	122
Le cheptel *(nbre de têtes)*			
Bovins	0	462	459
Porcins *(hors porcelets)*	0	18	366
Cervidés	0	0	0
Volailles	0	402	241
Foncier *(ha)*			
Terres coutumières	0	44	99
Terres de droit privé	0	0	366

Superficie Agricole Utilisée

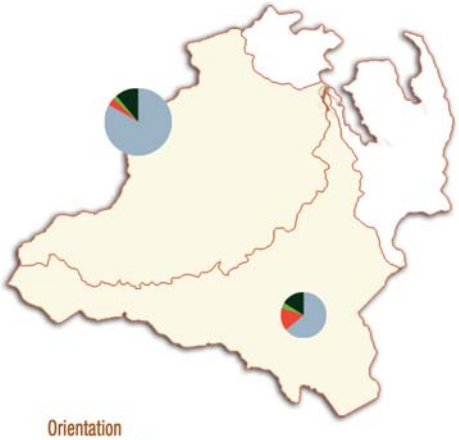

En % de la superficie totale: 15, 10, 5

Orientation
- Ni professionnelle, ni marchande
- Marchande et professionnelle
- Marchande
- Professionnelle

Exploitations: 50, 10, 1

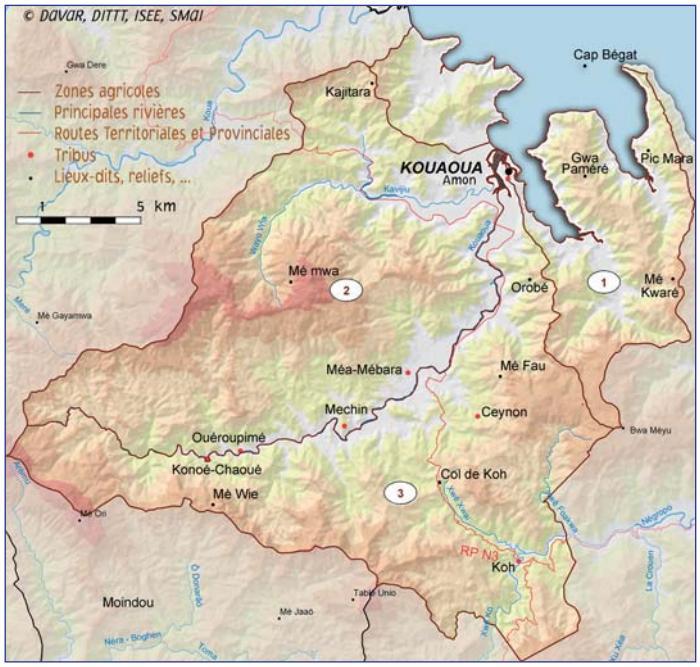

Superficie Agricole Entretenue

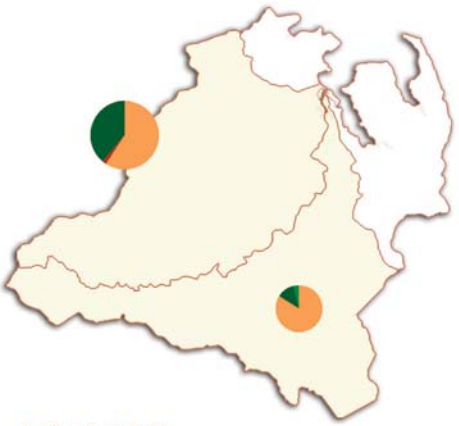

En % de la superficie totale: 15, 10, 5

Système de production
- Polyculture et élevage
- Monoculture et élevage
- Polyculture
- Élevage
- Monoculture

Exploitations: 50, 10, 1

Productions Végétales (hors pâturages, fourrages et jachères)

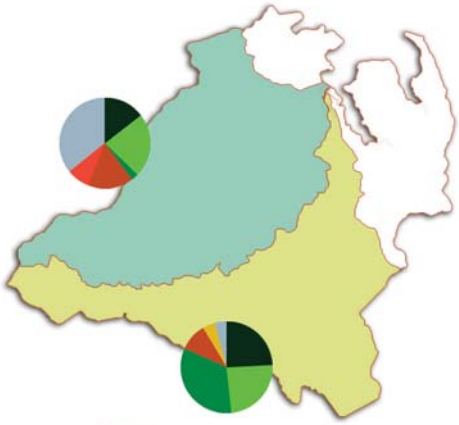

Pour 100 ha de SAE: 90, 80, 10, 5

Cultures
- Légumes et fruits de plein champ
- Céréales
- Arbres fuitiers isolés
- Vergers
- Tubercules
- Café-vanille
- Fleurs et pépinières
- Jardins familiaux

Ha: 10, 5, 1

Vergers

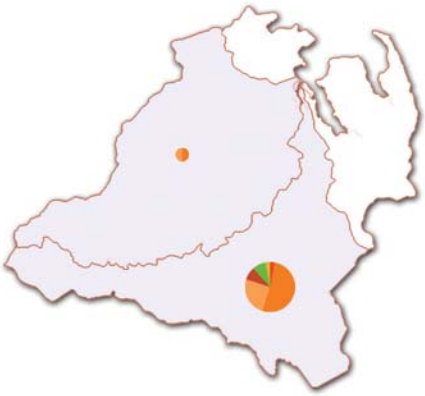

Pour 100 ha de SAE: 15, 10, 5

Arbres fruitiers
- Litchi
- Orange
- Mandarine
- Mangue
- Avocat
- Citron
- Autres fruits

Ha: 10, 5, 1

Bovins - Cerfs - Equins

Nbre de têtes
- Bovins
- Cerfs
- Equins

200, 20, 2

Porcins - Caprins - Ovins - Volailles

Nbre de têtes
- Porcins
- Ovins
- Caprins
- Volailles *(dizaine)*

200, 20, 2

KOUMAC

GÉNÉRALITÉS

	Ha	%
Superficie totale	55 000	
dont : superficie agricole totale	13 410	24,4
superficie agricole utilisée *(SAU)*	12 131	22,1
superficie agricole entretenue *(SAE)*	5 665	10,3
	Nbre	**%**
Exploitations agricoles	64	100,0
sur terres coutumières uniquement	11	17,2
sur terres privées uniquement	33	51,6
sur terres domaniales uniquement	3	4,7
sur foncier mixte	17	26,6
Exploitations dites marchandes	45	70,3
Exploitations dites professionnelles	32	50,0
Exploitations marchandes et professionnelles	26	40,6
Exploitations ni marchandes ni professionnelles	13	20,3

UTILISATION DU SOL

	Ha	Exploitations
Céréales	20	1
Légumes frais	6	8
Légumes de plein champ	3	6
Tubercules tropicaux	1	14
dont : igname	0	11
taro	0	11
manioc	0	9
patate douce	0	4
Cultures fruitières de plein champ ou semi-permanentes	7	23
dont : ananas	0	4
banane dessert	1	13
banane poingo	0	12
melon et pastèque	3	5
Cultures fruitières permanentes, vergers	20	20
dont : arbres isolés	19	20
dont : vergers composés de	1	2
avocat	0	0
citron et lime	0	1
litchi	0	1
mandarine	0	0
mangue	0	1
orange	0	1
pamplemousse et pomélo	0	0
pêche	0	0
Café	0	0
Fourrages	1	2
Superficie toujours en herbe *(STH)*	12 015	36
dont : pâturage amélioré	1 320	24
pâturage entretenu	4 286	30
pâturage peu productif	6 410	27
Jardins familiaux et cultures associées	0	4
Autres cultures	5	16
Jachères et autres terres arables	53	16
Total superficie agricole utilisée	12 131	64

EQUIPEMENT & MATÉRIEL AGRICOLE

	Nbre	Exploitations
Tracteurs	50	37
dont : 2 roues motrices	14	13
4 roues motrices	36	32
dont : supérieur à 50 cv *(2 et 4 roues motrices)*	37	31
Engins à chenille	18	17
Motoculteurs équipés	7	7
Travail et entretien du sol	68	31
Semis, plantation	13	12
Epandage, traitements sanitaires	14	13
Entretien, débroussaillage	100	42
Récolte	2	2
Production d'eau	62	44
Matériel d'irrigation	31	6
Divers	23	14
Installations pour élevages bovins et cervidés	63	33
dont : stock yard et deer yard	37	33
installations de déticage	20	17
Surface irrigable *(ha)*	199	37

CHEPTEL

	Têtes	Exploitations
Bovins	3 871	36
dont : taureau	88	33
vache allaitante	1 628	36
autre bovin	2 155	35
Porcins	44	7
dont : truie	17	7
Ovins	34	1
Caprins	187	7
Equins	162	30
Cervidés	100	1
Volailles	2 117	20
Lapins	362	4
Ruches *(nbre)*	334	5

CARACTÉRISTIQUES SOCIO-ÉCONOMIQUES

	Nbre	%
Faire valoir direct et assimilé	60	93,8
Faire valoir indirect (location)	22	34,4
Faire valoir direct et assimilé *(ha)*	8 481	63,2
Faire valoir indirect (location) *(ha)*	4 929	36,8
Exploitants pour son propre compte	53	82,8
Groupements (GIE, GDPL, groupement de fait …)	7	10,9
Sociétés civiles (SCEA …)	2	3,1
Autres	2	3,1
Encadrement/endettement		
exploitations suivies techniquement	41	64,1
exploitations tenant une comptabilité	27	42,2
exploitations remboursant des prêts	20	31,3
Commercialisation		
aucune vente	5	7,8
moins de la moitié de l'une des productions	8	12,5
au moins la moitié de l'une des productions	30	46,9
la totalité de l'une des productions	21	32,8
Exploitations commercialisant des produits végétaux	52	81,3
Exploitations commercialisant des produits animaux	50	78,1
Pratique des dons et échanges	32	50,0
Autoconsommation seulement	2	3,1
Exploitations ayant une activité touristique	3	4,7
Exploitations pratiquant la pêche, la chasse ou la cueillette	48	75,0
Equipement du siège en eau	63	98,4
sur réseau public	29	45,3
sur réseau privé	34	53,1
Equipement du siège en électricité	58	90,6
sur réseau public	36	56,3
sur réseau privé	22	34,4

POPULATION AGRICOLE

	Nbre	%
Population totale *(estimée au 1er janvier 2003)*	2 970	
Population agricole familiale	264	8,9
dont : chef d'exploitation et coexploitant	76	2,6
autre membre	188	6,3
	Nbre	**UTA**
Actifs familiaux	156	53
Salariés permanents non familiaux	23	18
dont : salarié travaillant à temps complet	14	14
Main d'œuvre saisonnière occasionnelle et entraide	45	18
Total	224	89

CARACTÉRISTIQUES MOYENNES D'UNE EXPLOITATION

Superficie agricole utilisée *(ha)*	189,5
Superficie agricole entretenue *(ha)*	88,5
Superficie toujours en herbe *(ha)*	187,7
Production végétale (hors STH et fourrages) *(ha)*	0,9
Bovins *(nbre par élevage)*	108
Charge en bovins *(UGB/ha)*	0,22
Porcins *(nbre par élevage)*	6
Puissance moyenne des tracteurs *(cv)*	61,4
Nombre de tracteurs pour 100 ha de surface travaillée	0,88
Age moyen de la population agricole familiale	29,9
Age moyen du chef d'exploitation et coexploitant	45,8
Nombre d'UTA moyen par exploitation	1,39

RÉPARTITION DES EXPLOITATIONS ET DE LA SUPERFICIE AGRICOLE UTILISÉE (SAU)

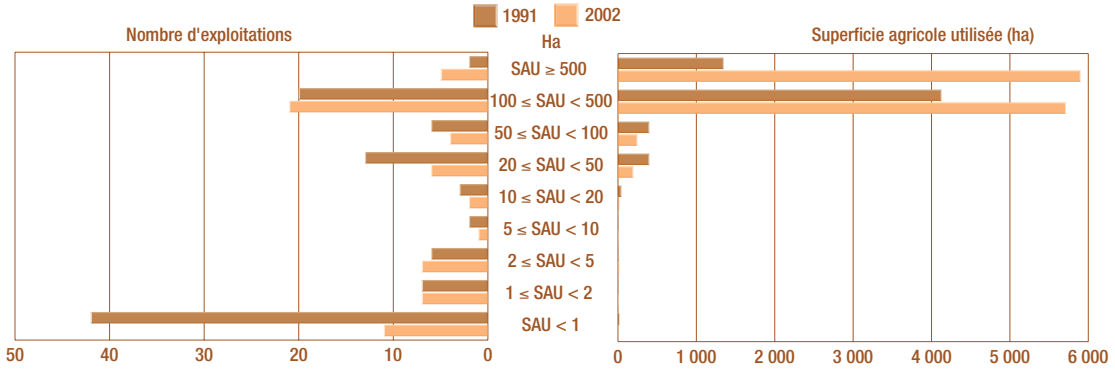

ÉLEVAGE

Évolution des effectifs des cheptels entre 1991 et 2002

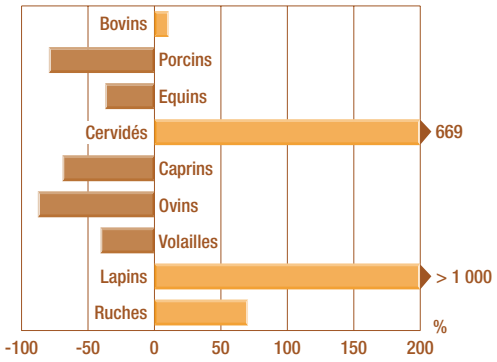

Structure du cheptel bovin en 2002

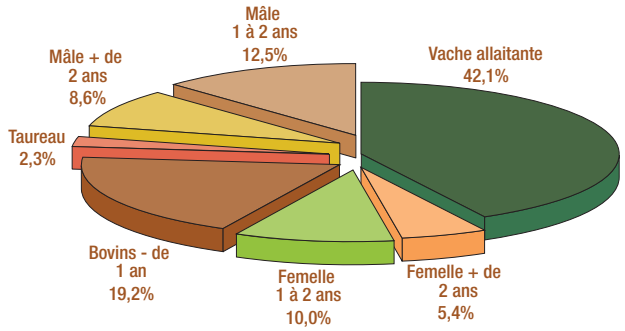

CULTURES

Évolution de la superficie des principales cultures entre 1991 et 2002

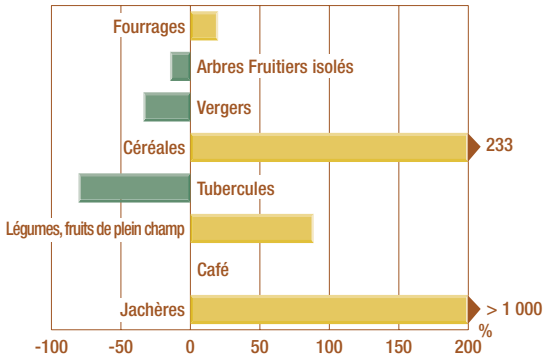

Répartition des productions végétales* en 2002

(0,6% de la SAU)

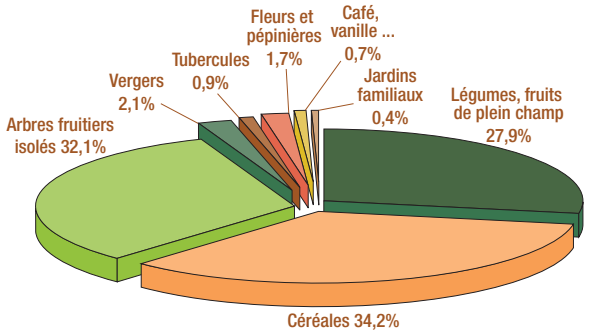

** SAU hors pâturages (99,0%), fourrages et jachères (0,4%)*

STATUT FONCIER ET MODE DE FAIRE-VALOIR

Répartition des statuts fonciers des exploitations et de la superficie totale en 2002

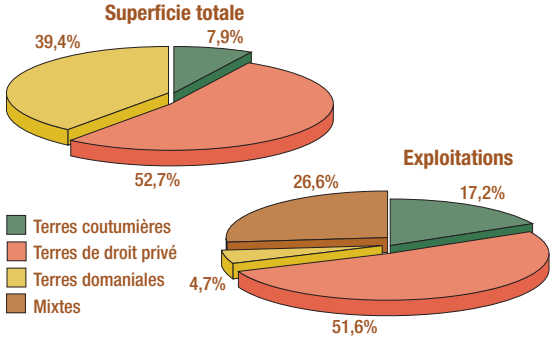

Répartition des modes de faire-valoir sur la superficie totale des exploitations en 2002

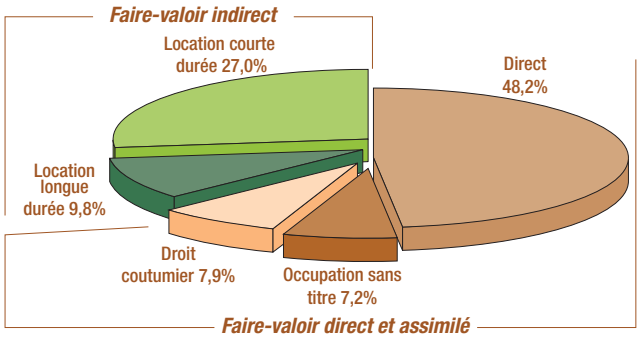

POPULATION AGRICOLE FAMILIALE

Pyramide des âges de la population agricole familiale en 2002

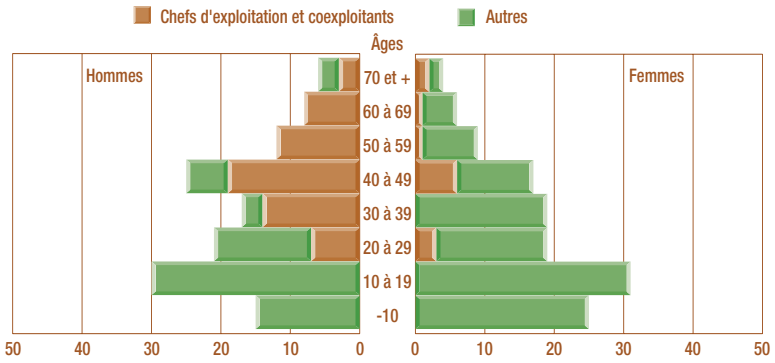

Évolution de la population agricole familiale de 1991 à 2002

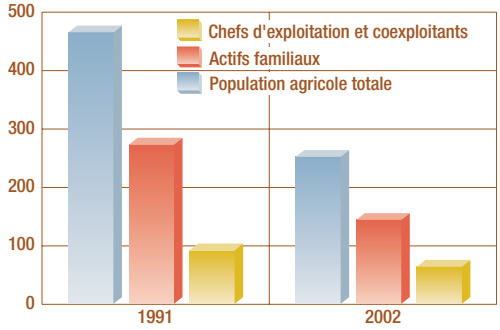

ACTIVITÉ AGRICOLE ET DÉBOUCHÉS DES PRODUITS

Répartition des unités de travail UTA de 1991 à 2002

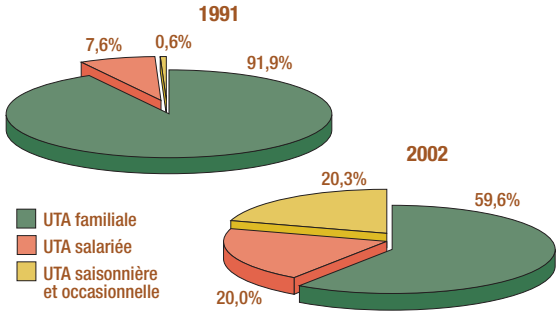

Activité agricole du chef d'exploitation en 2002

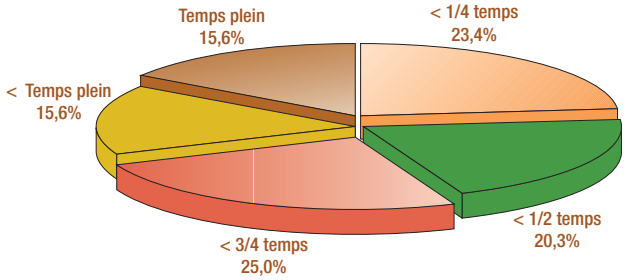

Orientation socio-économique

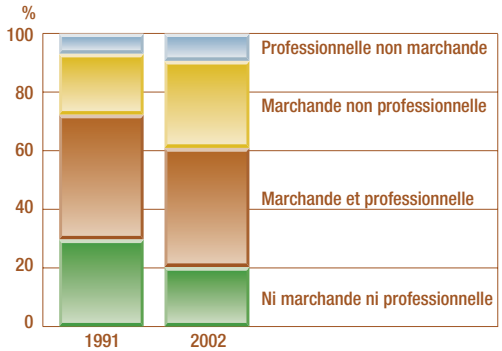

Débouchés des produits agricoles en 2002

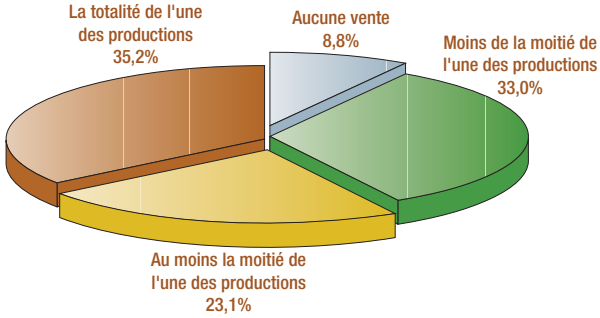

CHIFFRES CLÉS PAR ZONES INFRACOMMUNALES

	1 La Néhoué	2 Paagoumène	3 Pagou, Paop	4 Petit Néwé	5 Karembé, Kokondo
Les exploitations agricoles					
Exploitations agricoles *(nbre)*	15	0	35	2	12
Superficie totale *(ha)*	18 200	7 700	7 500	16 100	5 500
S.A. Utilisée *(ha)*	5 107	0	4 912	203	1 909
S.A. Entretenue *(ha)*	1 810	0	1 984	0	1 871
Cultures *(ha)*					
Superficie toujours en herbe *(STH)*	5 088	0	4 879	203	1 845
Vergers et arbres fruitiers isolés	10	0	7	0	3
dont vergers	1	0	0	0	1
Tubercules tropicaux	0	0	0	0	0
Légumes et fruits de plein champ	1	0	11	0	4
dont légumes frais	1	0	5	0	1
La population					
Population agricole familiale *(nbre)*	69	0	133	15	47
Le cheptel *(nbre de têtes)*					
Bovins	1 383	0	892	155	1 441
Porcins *(hors porcelets)*	2	0	18	4	20
Cervidés	100	0	0	0	0
Volailles	476	0	489	60	1 092
Foncier *(ha)*					
Terres coutumières	98	0	961	1	4
Terres de droit privé	2 488	0	2 350	204	2 025

Superficie Agricole Utilisée



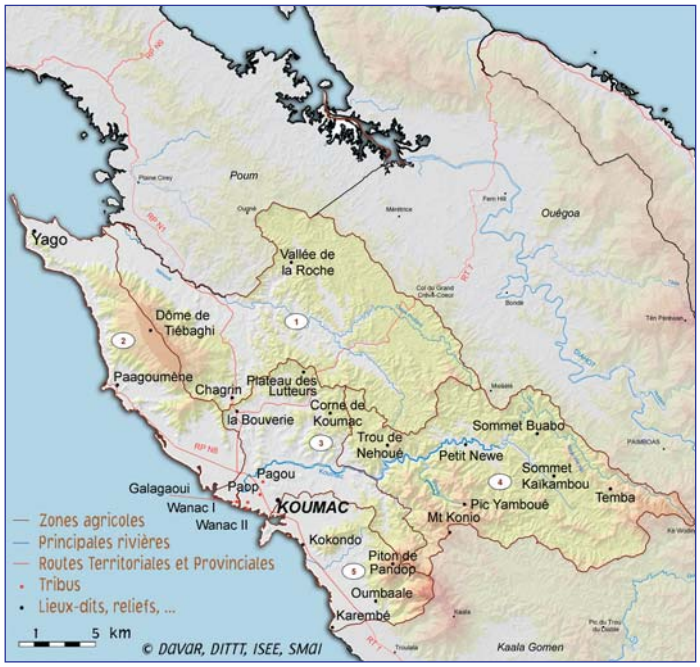

Superficie Agricole Entretenue

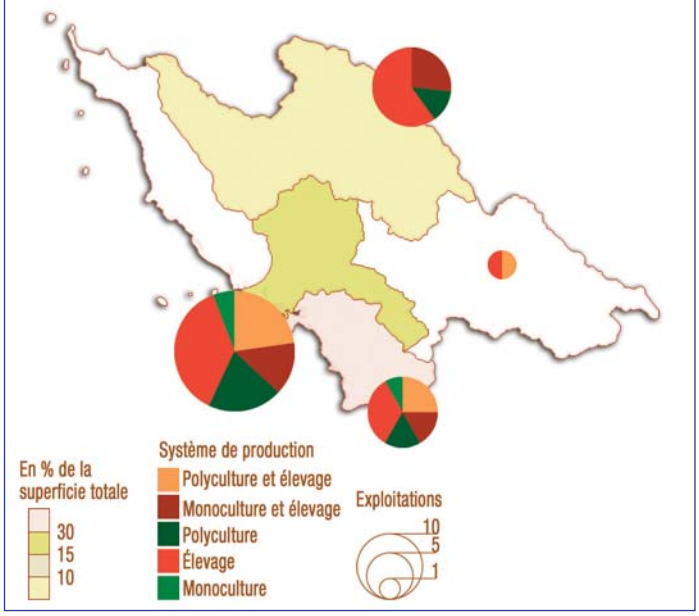

Productions Végétales (hors pâturages, fourrages et jachères)

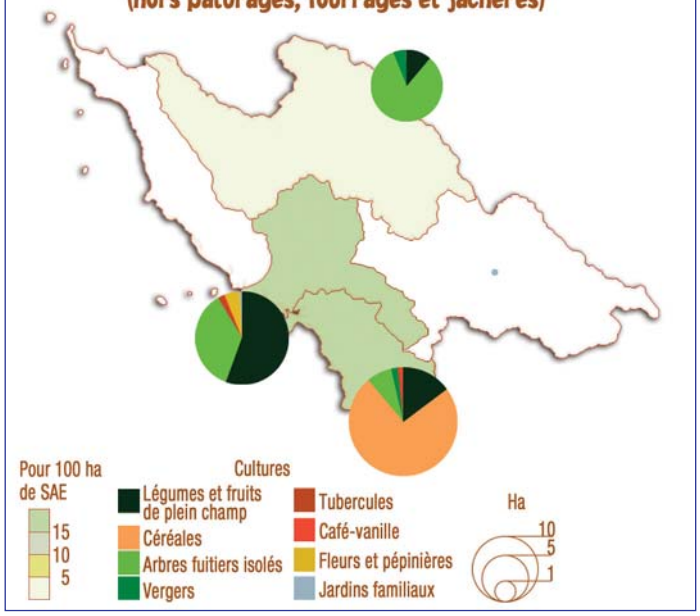

Vergers

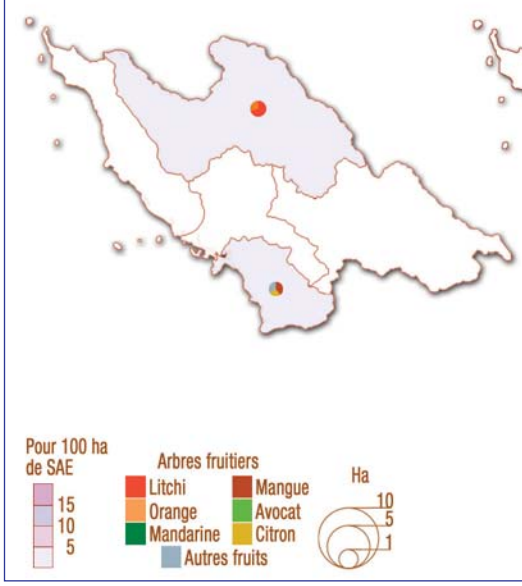

Bovins - Cerfs - Equins

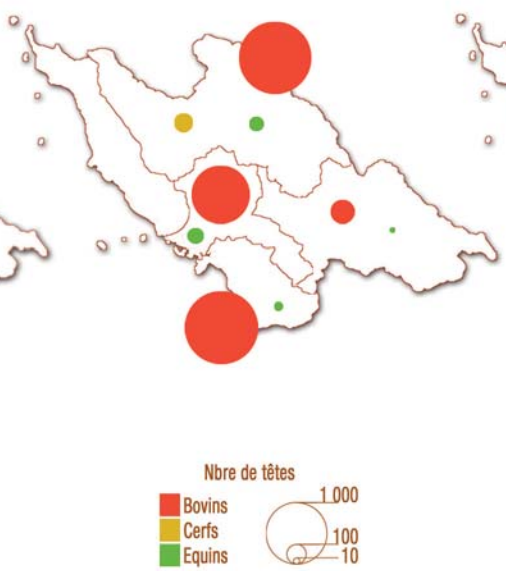

Porcins - Caprins - Ovins - Volailles

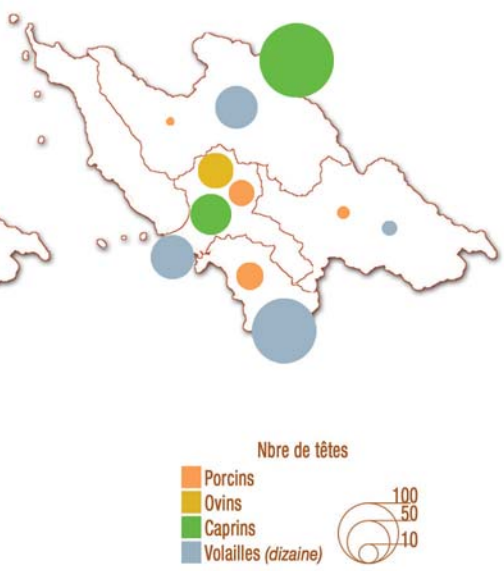

OUÉGOA

GÉNÉRALITÉS

	Ha	%
Superficie totale	65 680	
dont : superficie agricole totale	33 147	50,5
superficie agricole utilisée *(SAU)*	32 736	49,8
superficie agricole entretenue *(SAE)*	4 518	6,9
	Nbre	**%**
Exploitations agricoles	283	100,0
sur terres coutumières uniquement	193	68,2
sur terres privées uniquement	58	20,5
sur terres domaniales uniquement	10	3,5
sur foncier mixte	22	7,8
Exploitations dites marchandes	187	66,1
Exploitations dites professionnelles	102	36,0
Exploitations marchandes et professionnelles	82	29,0
Exploitations ni marchandes ni professionnelles	76	26,9

UTILISATION DU SOL

	Ha	Exploitations
Céréales	0	0
Légumes frais	4	21
Légumes de plein champ	0	0
Tubercules tropicaux	22	203
dont : igname	19	194
taro	6	174
manioc	8	187
patate douce	1	60
Cultures fruitières de plein champ ou semi-permanentes	71	214
dont : ananas	4	73
banane dessert	35	183
banane poingo	55	203
melon et pastèque	2	2
Cultures fruitières permanentes, vergers	110	76
dont : arbres isolés	91	75
dont : vergers composés de	18	19
avocat	0	0
citron et lime	ε	2
litchi	1	2
mandarine	8	18
mangue	3	8
orange	6	19
pamplemousse et pomélo	1	2
pêche	0	0
Café	0	0
Fourrages	0	0
Superficie toujours en herbe *(STH)*	32 419	147
dont : pâturage amélioré	410	18
pâturage entretenu	3 840	46
pâturage peu productif	28 169	132
Jardins familiaux et cultures associées	61	157
Autres cultures	1	11
Jachères et autres terres arables	49	27
Total superficie agricole utilisée	32 736	283

EQUIPEMENT & MATÉRIEL AGRICOLE

	Nbre	Exploitations
Tracteurs	31	36
dont : 2 roues motrices	4	6
4 roues motrices	27	32
dont : supérieur à 50 cv *(2 et 4 roues motrices)*	18	24
Engins à chenille	4	4
Motoculteurs équipés	21	19
Travail et entretien du sol	35	31
Semis, plantation	1	1
Epandage, traitements sanitaires	6	5
Entretien, débroussaillage	66	42
Récolte	0	0
Production d'eau	20	19
Matériel d'irrigation	7	3
Divers	0	0
Installations pour élevages bovins et cervidés	247	137
dont : stock yard et deer yard	139	137
installations de déticage	108	108
Surface irrigable *(ha)*	57	12

CHEPTEL

	Têtes	Exploitations
Bovins	8 577	146
dont : taureau	204	135
vache allaitante	3 589	144
autre bovin	4 784	142
Porcins	252	56
dont : truie	140	54
Ovins	0	0
Caprins	4	1
Equins	730	168
Cervidés	0	0
Volailles	2 174	83
Lapins	0	0
Ruches *(nbre)*	0	0

CARACTÉRISTIQUES SOCIO-ÉCONOMIQUES

	Nbre	%
Faire valoir direct et assimilé	272	96,1
Faire valoir indirect (location)	31	11,0
Faire valoir direct et assimilé *(ha)*	27 718	83,6
Faire valoir indirect (location) *(ha)*	5 429	16,4
Exploitants pour son propre compte	282	99,7
Groupements (GIE, GDPL, groupement de fait …)	1	0,4
Sociétés civiles (SCEA …)	0	0,0
Autres	0	0,0
Encadrement/endettement		
exploitations suivies techniquement	37	13,1
exploitations tenant une comptabilité	39	13,8
exploitations remboursant des prêts	20	7,1
Commercialisation		
aucune vente	11	3,9
moins de la moitié de l'une des productions	31	11,0
au moins la moitié de l'une des productions	182	64,3
la totalité de l'une des productions	59	20,9
Exploitations commercialisant des produits végétaux	224	79,2
Exploitations commercialisant des produits animaux	227	80,2
Pratique des dons et échanges	228	80,6
Autoconsommation seulement	3	1,1
Exploitations ayant une activité touristique	0	0,0
Exploitations pratiquant la pêche, la chasse ou la cueillette	232	82,0
Equipement du siège en eau	266	94,0
sur réseau public	190	67,1
sur réseau privé	76	26,9
Equipement du siège en électricité	109	38,5
sur réseau public	96	33,9
sur réseau privé	13	4,6

POPULATION AGRICOLE

	Nbre	%
Population totale *(estimée au 1er janvier 2003)*	2 220	
Population agricole familiale	1 009	45,5
dont : chef d'exploitation et coexploitant	287	12,9
autre membre	722	32,5
	Nbre	**UTA**
Actifs familiaux	465	176
Salariés permanents non familiaux	12	5
dont : salarié travaillant à temps complet	3	3
Main d'œuvre saisonnière occasionnelle et entraide	3	1
Total	480	181

CARACTÉRISTIQUES MOYENNES D'UNE EXPLOITATION

Superficie agricole utilisée *(ha)*	115,7
Superficie agricole entretenue *(ha)*	16,0
Superficie toujours en herbe *(ha)*	114,6
Production végétale (hors STH et fourrages) *(ha)*	0,9
Bovins *(nbre par élevage)*	59
Charge en bovins *(UGB/ha)*	0,17
Porcins *(nbre par élevage)*	5
Puissance moyenne des tracteurs *(cv)*	55,8
Nombre de tracteurs pour 100 ha de surface travaillée	0,69
Age moyen de la population agricole familiale	27,1
Age moyen du chef d'exploitation et coexploitant	45,7
Nombre d'UTA moyen par exploitation	0,64

RÉPARTITION DES EXPLOITATIONS ET DE LA SUPERFICIE AGRICOLE UTILISÉE (SAU)

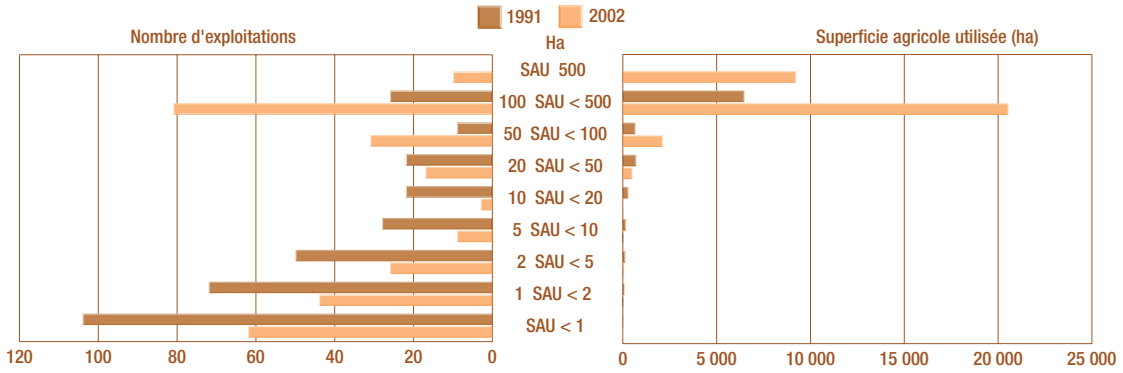

ÉLEVAGE

Évolution des effectifs des cheptels entre 1991 et 2002

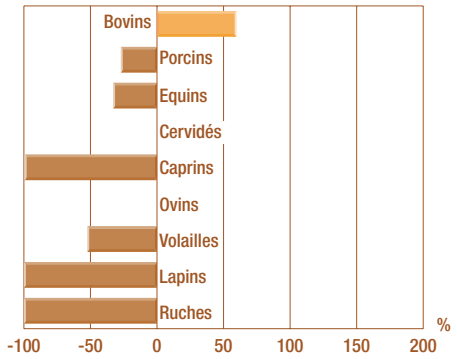

Structure du cheptel bovin en 2002

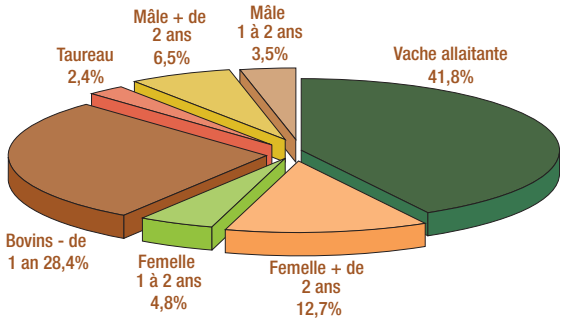

CULTURES

Évolution de la superficie des principales cultures entre 1991 et 2002

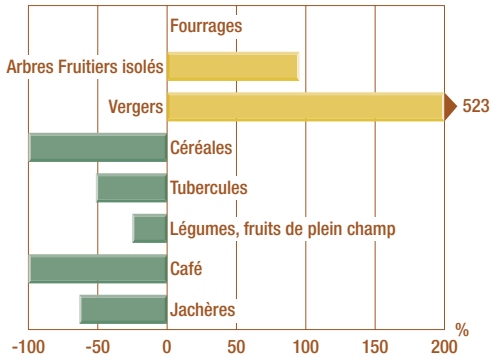

Répartition des productions végétales* en 2002
(0,9% de la SAU)

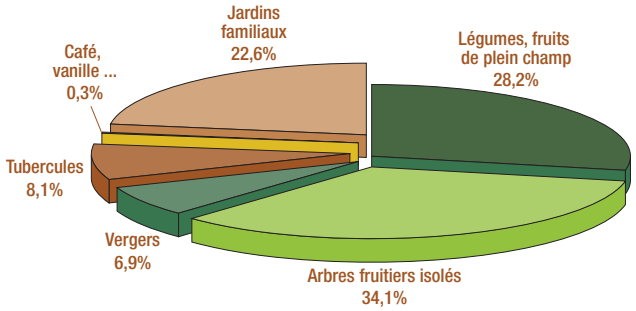

** SAU hors pâturages (99,0%), fourrages et jachères (0,1%)*

STATUT FONCIER ET MODE DE FAIRE-VALOIR

Répartition des statuts fonciers des exploitations et de la superficie totale en 2002

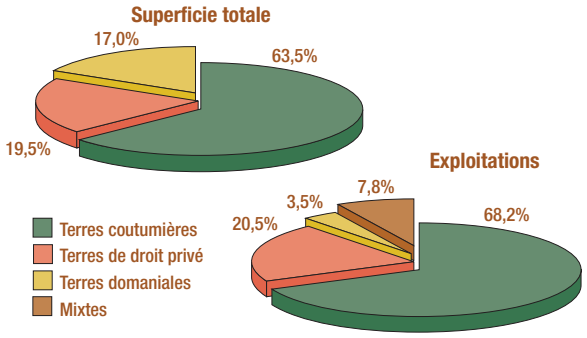

Répartition des modes de faire-valoir sur la superficie totale des exploitations en 2002

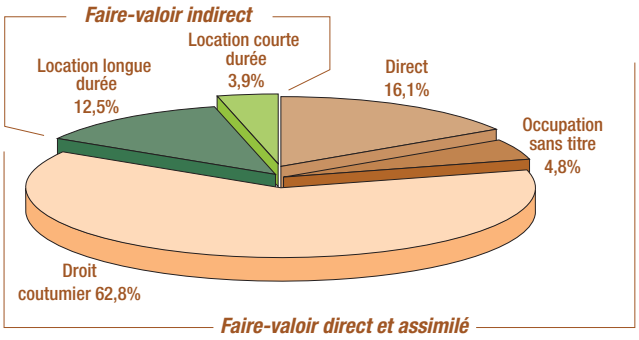

POPULATION AGRICOLE FAMILIALE

Pyramide des âges de la population agricole familiale en 2002

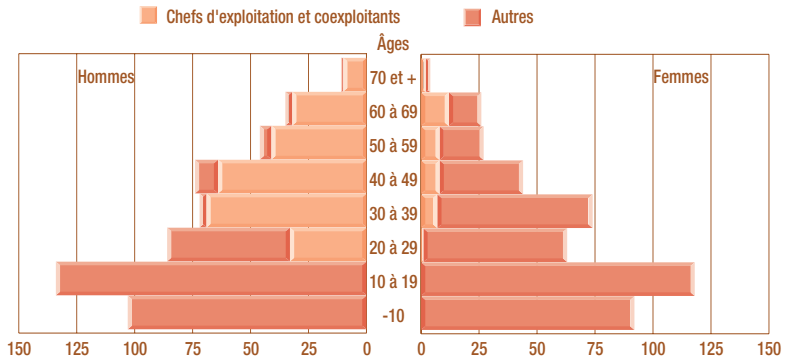

Évolution de la population agricole familiale de 1991 à 2002

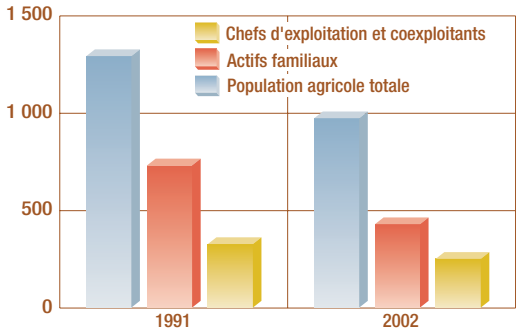

ACTIVITÉ AGRICOLE ET DÉBOUCHÉS DES PRODUITS

Répartition des unités de travail UTA de 1991 à 2002

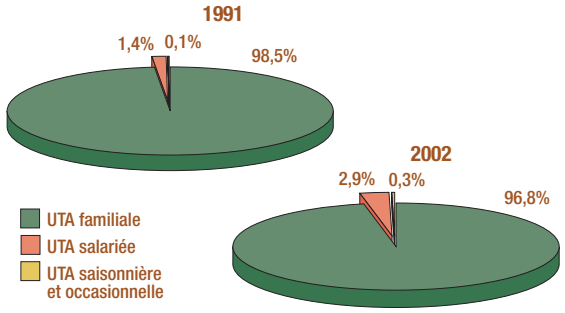

Activité agricole du chef d'exploitation en 2002

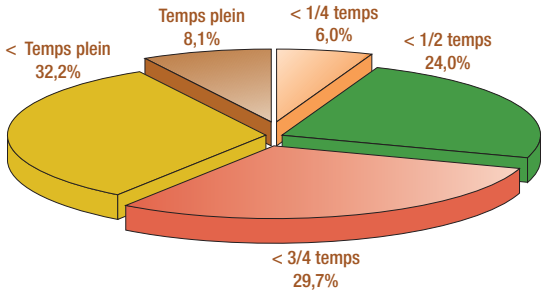

Orientation socio-économique

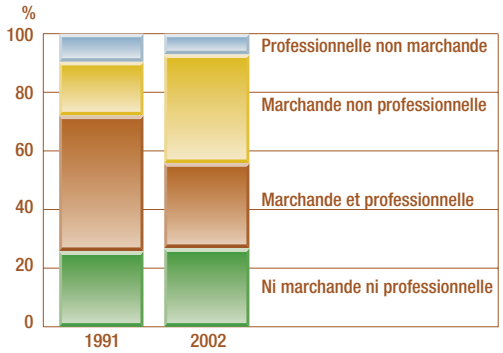

Débouchés des produits agricoles en 2002

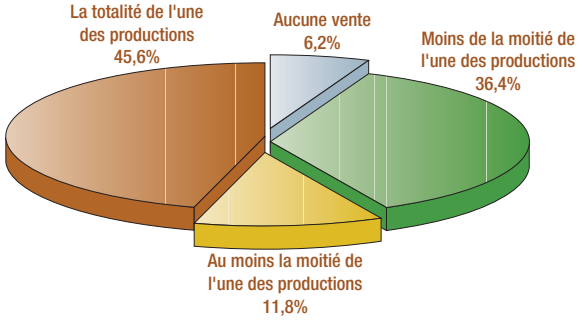

CHIFFRES CLÉS PAR ZONES INFRACOMMUNALES

	1 Tiari	2 Paraoua …	3 St Joseph …	4 Ste Anne, Pouembanou
Les exploitations agricoles				
Exploitations agricoles *(nbre)*	24	112	65	82
Superficie totale *(ha)*	11 180	13 900	25 600	15 000
S.A. Utilisée *(ha)*	3 404	9 759	9 261	10 311
S.A. Entretenue *(ha)*	1 085	2 210	1 117	106
Cultures *(ha)*				
Superficie toujours en herbe *(STH)*	3 368	9 632	9 214	10 204
Vergers et arbres fruitiers isolés	5	20	13	72
dont vergers	1	1	2	15
Tubercules tropicaux	2	11	4	5
Légumes et fruits de plein champ	8	44	11	13
dont légumes frais	2	2	0	0
La population				
Population agricole familiale *(nbre)*	84	359	265	301
Le cheptel *(nbre de têtes)*				
Bovins	694	2 787	2 309	2 787
Porcins *(hors porcelets)*	119	73	41	19
Cervidés	0	0	0	0
Volailles	485	391	493	805
Foncier *(ha)*				
Terres coutumières	1 591	2 664	7 672	9 117
Terres de droit privé	1 487	3 582	1 204	198

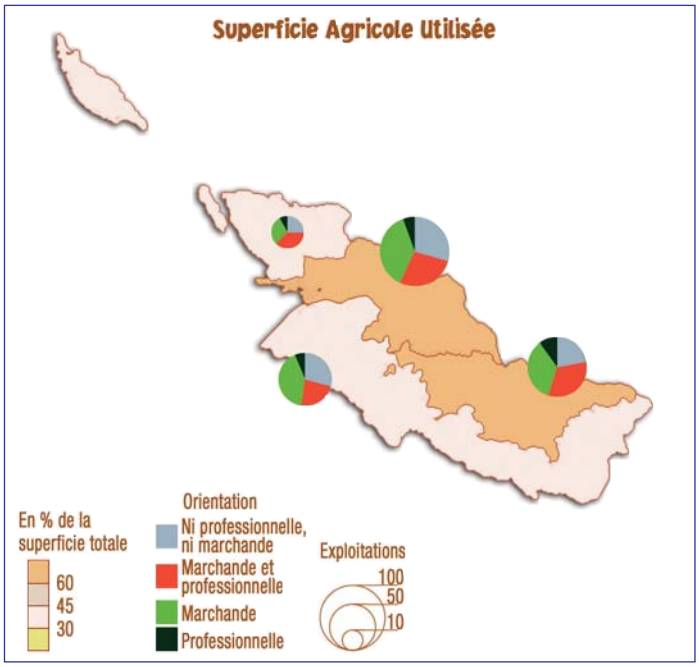
Superficie Agricole Utilisée
En % de la superficie totale
60
45
30
Orientation
Ni professionnelle, ni marchande
Marchande et professionnelle
Marchande
Professionnelle
Exploitations
100
50
10

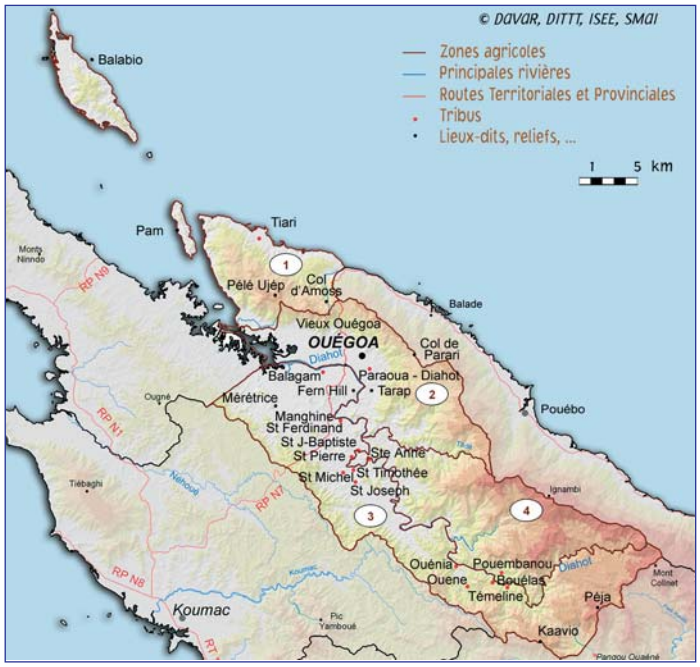
© DAVAR, DITTT, ISEE, SMAI
Zones agricoles
Principales rivières
Routes Territoriales et Provinciales
Tribus
Lieux-dits, reliefs, ...
1 5 km
Balabio
Pam
Tiari
Pélé Ujép
Col d'Amoss
Balade
Vieux Ouégoa
OUÉGOA
Col de Parari
Balagam
Paraoua - Diahot
Fern Hill
Tarap
Mérétrice
Pouébo
Manghine
St Ferdinand
St J-Baptiste
St Pierre
Ste Anne
St Michel
St Timothée
St Joseph
Ouénia
Pouembanou
Ouene
Bouélas
Témeline
Péja
Koumac
Kaavio
Diahot
Nakoué
RP N1
RP N7
RP N8
RT

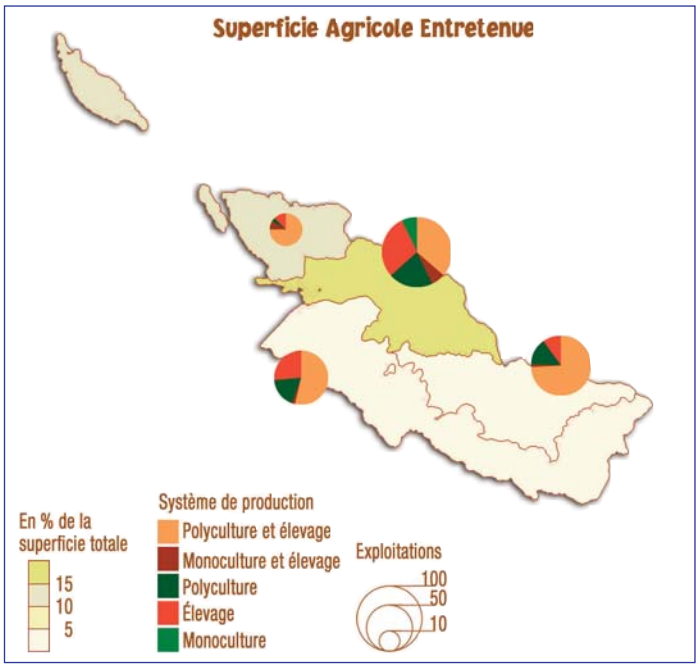
Superficie Agricole Entretenue
En % de la superficie totale
15
10
5
Système de production
Polyculture et élevage
Monoculture et élevage
Polyculture
Élevage
Monoculture
Exploitations
100
50
10

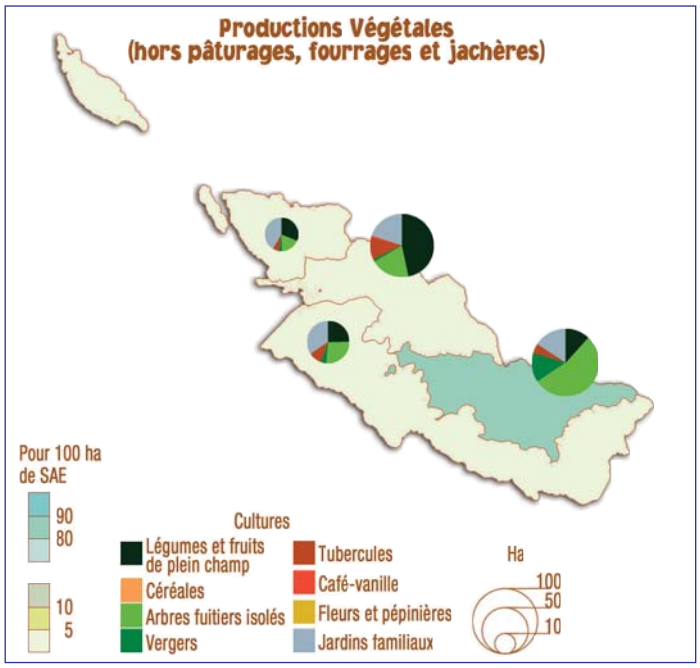
Productions Végétales
(hors pâturages, fourrages et jachères)
Pour 100 ha de SAE
90
80
10
5
Cultures
Légumes et fruits de plein champ
Céréales
Arbres fuitiers isolés
Vergers
Tubercules
Café-vanille
Fleurs et pépinières
Jardins familiaux
Ha
100
50
10

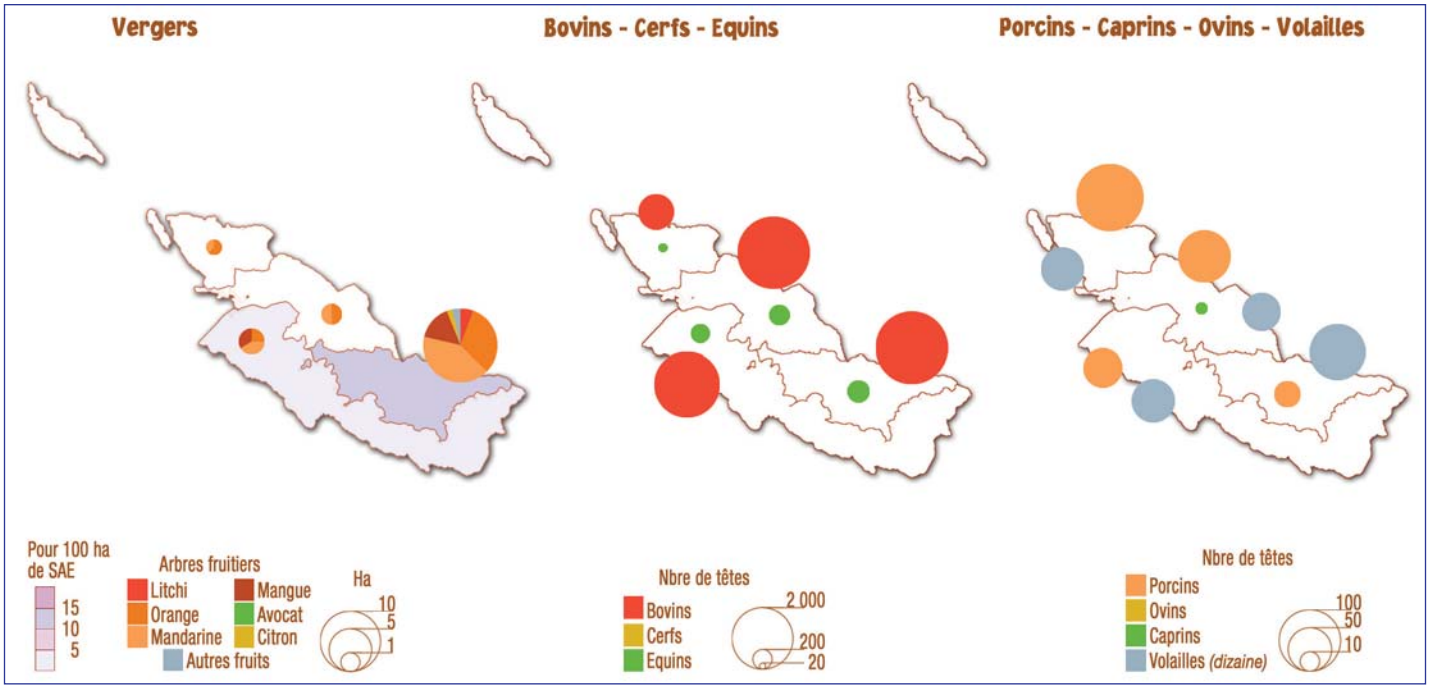
Vergers
Bovins - Cerfs - Equins
Porcins - Caprins - Ovins - Volailles
Pour 100 ha de SAE
15
10
5
Arbres fruitiers
Litchi
Orange
Mandarine
Mangue
Avocat
Citron
Autres fruits
Ha
10
5
1
Nbre de têtes
Bovins
Cerfs
Equins
2 000
200
20
Nbre de têtes
Porcins
Ovins
Caprins
Volailles (dizaine)
100
50
10

POINDIMIÉ

GÉNÉRALITÉS

	Ha	%
Superficie totale	67 310	
dont : superficie agricole totale	1 510	2,2
superficie agricole utilisée *(SAU)*	973	1,4
superficie agricole entretenue *(SAE)*	330	0,5
	Nbre	**%**
Exploitations agricoles	163	100,0
sur terres coutumières uniquement	149	91,4
sur terres privées uniquement	5	3,1
sur terres domaniales uniquement	1	0,6
sur foncier mixte	8	4,9
Exploitations dites marchandes	20	12,3
Exploitations dites professionnelles	55	33,7
Exploitations marchandes et professionnelles	13	8,0
Exploitations ni marchandes ni professionnelles	101	62,0

UTILISATION DU SOL

	Ha	Exploitations
Céréales	0	0
Légumes frais	1	11
Légumes de plein champ	0	5
Tubercules tropicaux	55	156
dont : igname	11	149
taro	11	139
manioc	5	131
patate douce	1	28
Cultures fruitières de plein champ ou semi-permanentes	49	142
dont : ananas	2	36
banane dessert	36	128
banane poingo	13	97
melon et pastèque	0	0
Cultures fruitières permanentes, vergers	7	33
dont : arbres isolés	7	33
dont : vergers composés de	0	0
avocat	0	0
citron et lime	0	0
litchi	0	0
mandarine	0	0
mangue	0	0
orange	0	0
pamplemousse et pomélo	0	0
pêche	0	0
Café	24	39
Fourrages	1	1
Superficie toujours en herbe *(STH)*	822	15
dont : pâturage amélioré	119	2
pâturage entretenu	65	3
pâturage peu productif	637	12
Jardins familiaux et cultures associées	9	51
Autres cultures	2	41
Jachères et autres terres arables	5	16
Total superficie agricole utilisée	973	163

EQUIPEMENT & MATÉRIEL AGRICOLE

	Nbre	Exploitations
Tracteurs	11	11
dont : 2 roues motrices	1	1
4 roues motrices	10	10
dont : supérieur à 50 cv *(2 et 4 roues motrices)*	4	4
Engins à chenille	0	0
Motoculteurs équipés	29	29
Travail et entretien du sol	30	10
Semis, plantation	2	1
Epandage, traitements sanitaires	3	3
Entretien, débroussaillage	33	18
Récolte	0	0
Production d'eau	7	6
Matériel d'irrigation	0	0
Divers	3	2
Installations pour élevages bovins et cervidés	10	7
dont : stock yard et deer yard	4	4
installations de déticage	6	6
Surface irrigable *(ha)*	6	30

CHEPTEL

	Têtes	Exploitations
Bovins	523	11
dont : taureau	16	9
vache allaitante	277	10
autre bovin	230	6
Porcins	214	77
dont : truie	111	58
Ovins	4	1
Caprins	1	1
Equins	38	11
Cervidés	3	3
Volailles	6 219	80
Lapins	1	1
Ruches *(nbre)*	33	2

CARACTÉRISTIQUES SOCIO-ÉCONOMIQUES

	Nbre	%
Faire valoir direct et assimilé	161	98,8
Faire valoir indirect (location)	5	3,1
Faire valoir direct et assimilé *(ha)*	1 201	79,5
Faire valoir indirect (location) *(ha)*	309	20,5
Exploitants pour son propre compte	158	96,9
Groupements (GIE, GDPL, groupement de fait …)	3	1,8
Sociétés civiles (SCEA …)	0	0,0
Autres	2	1,2
Encadrement/endettement		
exploitations suivies techniquement	21	12,9
exploitations tenant une comptabilité	8	4,9
exploitations remboursant des prêts	3	1,8
Commercialisation		
aucune vente	84	51,5
moins de la moitié de l'une des productions	36	22,1
au moins la moitié de l'une des productions	22	13,5
la totalité de l'une des productions	21	12,9
Exploitations commercialisant des produits végétaux	160	98,2
Exploitations commercialisant des produits animaux	125	76,7
Pratique des dons et échanges	76	46,6
Autoconsommation seulement	53	32,5
Exploitations ayant une activité touristique	4	2,5
Exploitations pratiquant la pêche, la chasse ou la cueillette	136	83,4
Equipement du siège en eau	157	96,3
sur réseau public	141	86,5
sur réseau privé	16	9,8
Equipement du siège en électricité	149	91,4
sur réseau public	134	82,2
sur réseau privé	15	9,2

POPULATION AGRICOLE

	Nbre	%
Population totale *(estimée au 1er janvier 2003)*	4 850	
Population agricole familiale	395	8,1
dont : chef d'exploitation et coexploitant	170	3,5
autre membre	225	4,6
	Nbre	**UTA**
Actifs familiaux	377	189
Salariés permanents non familiaux	15	13
dont : salarié travaillant à temps complet	10	10
Main d'œuvre saisonnière occasionnelle et entraide	23	1
Total	415	203

CARACTÉRISTIQUES MOYENNES D'UNE EXPLOITATION

Superficie agricole utilisée *(ha)*	6,0
Superficie agricole entretenue *(ha)*	2,0
Superficie toujours en herbe *(ha)*	5,0
Production végétale (hors STH et fourrages) *(ha)*	0,9
Bovins *(nbre par élevage)*	48
Charge en bovins *(UGB/ha)*	0,46
Porcins *(nbre par élevage)*	3
Puissance moyenne des tracteurs *(cv)*	42,3
Nombre de tracteurs pour 100 ha de surface travaillée	3,33
Age moyen de la population agricole familiale	39,9
Age moyen du chef d'exploitation et coexploitant	49,6
Nombre d'UTA moyen par exploitation	1,24

RÉPARTITION DES EXPLOITATIONS ET DE LA SUPERFICIE AGRICOLE UTILISÉE (SAU)

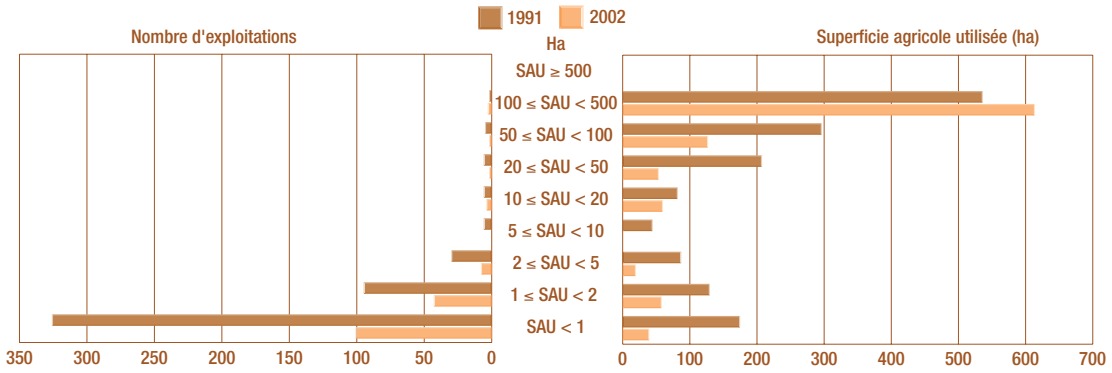

ÉLEVAGE

Évolution des effectifs des cheptels entre 1991 et 2002

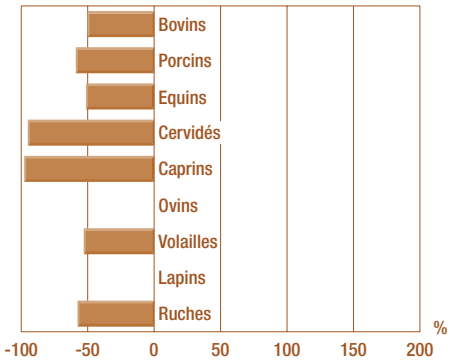

Structure du cheptel bovin en 2002

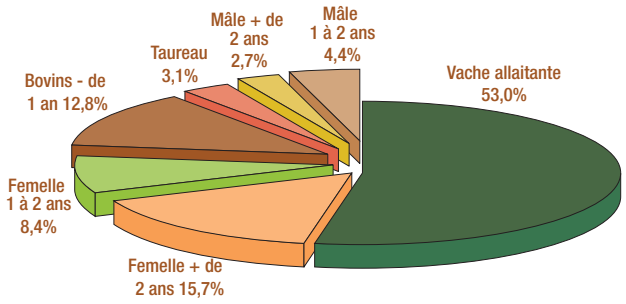

CULTURES

Évolution de la superficie des principales cultures entre 1991 et 2002

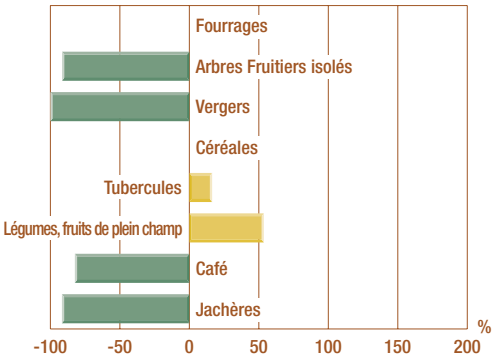

Répartition des productions végétales* en 2002
(14,9% de la SAU)

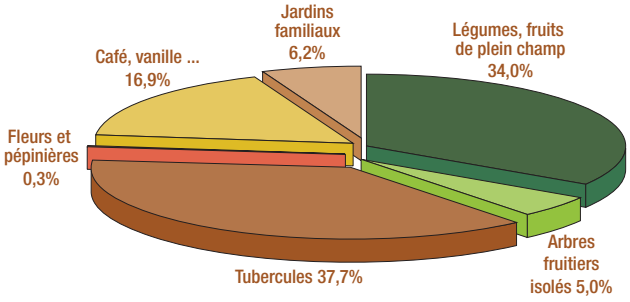

** SAU hors pâturages (84,5%), fourrages (0,1%) et jachères (0,5%)*

STATUT FONCIER ET MODE DE FAIRE-VALOIR

Répartition des statuts fonciers des exploitations et de la superficie totale en 2002

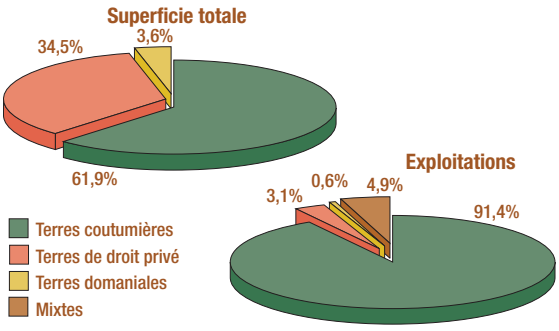

Répartition des modes de faire-valoir sur la superficie totale des exploitations en 2002

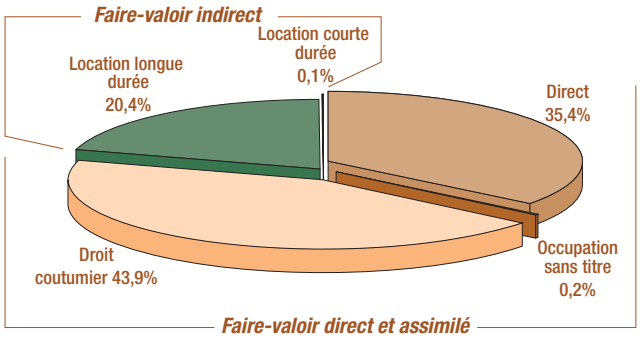

POPULATION AGRICOLE FAMILIALE

Pyramide des âges de la population agricole familiale en 2002

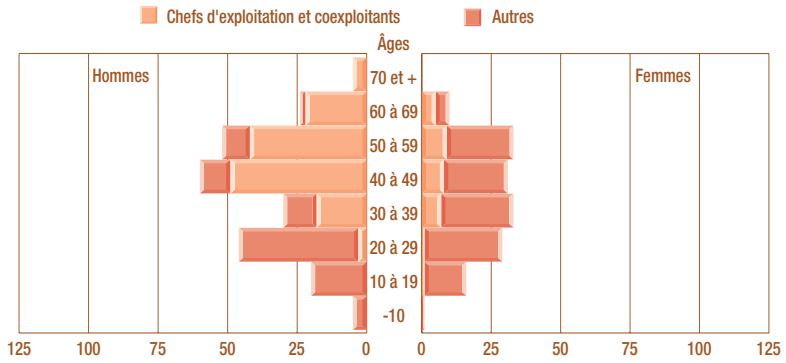

Évolution de la population agricole familiale de 1991 à 2002

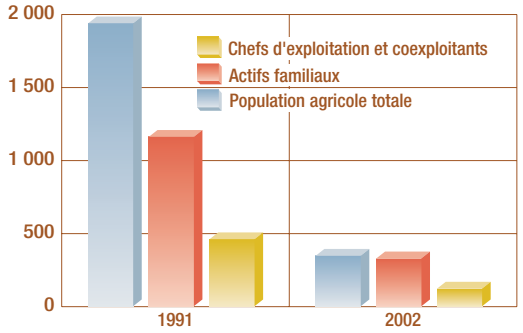

ACTIVITÉ AGRICOLE ET DÉBOUCHÉS DES PRODUITS

Répartition des unités de travail UTA de 1991 à 2002

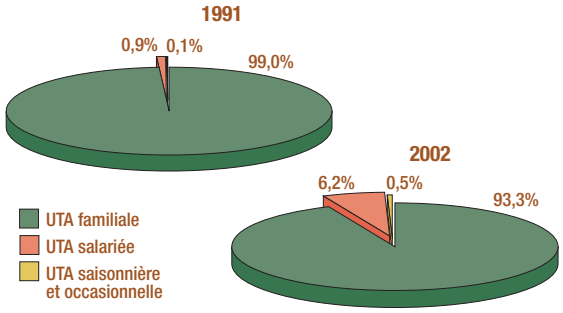

Activité agricole du chef d'exploitation en 2002

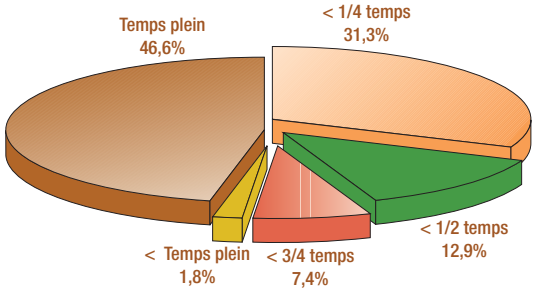

Orientation socio-économique

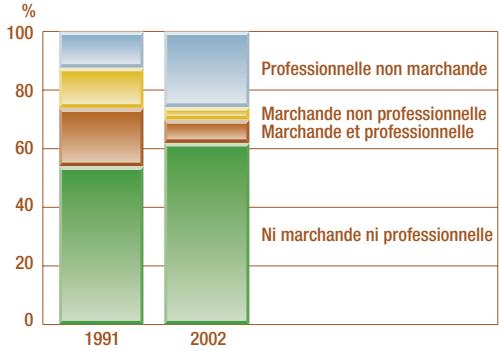

Débouchés des produits agricoles en 2002

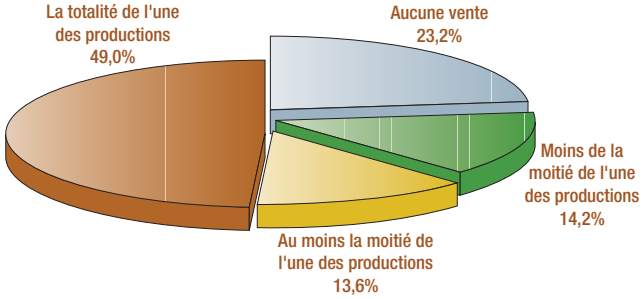

CHIFFRES CLÉS PAR ZONES INFRACOMMUNALES

	1 La Tiwaka	2 St Michel, St Paul	3 Ometteux	4 Ina, Ouindo	5 Tyé, Wagap
Les exploitations agricoles					
Exploitations agricoles *(nbre)*	20	37	22	58	26
Superficie totale *(ha)*	28 400	18 000	10 600	6 660	3 650
S.A. Utilisée *(ha)*	489	190	94	173	27
S.A. Entretenue *(ha)*	128	40	42	93	27
Cultures *(ha)*					
Superficie toujours en herbe *(STH)*	464	164	51	142	0
Vergers et arbres fruitiers isolés	1	1	1	2	2
dont vergers	0	0	0	0	0
Tubercules tropicaux	6	5	28	8	8
Légumes et fruits de plein champ	13	10	6	10	10
dont légumes frais	0	0	0	0	0
La population					
Population agricole familiale *(nbre)*	55	97	43	125	75
Le cheptel *(nbre de têtes)*					
Bovins	332	75	35	81	0
Porcins *(hors porcelets)*	12	31	34	110	27
Cervidés	2	0	0	1	0
Volailles	262	2 863	257	1 314	1 523
Foncier *(ha)*					
Terres coutumières	284	201	14	401	35
Terres de droit privé	212	0	258	51	0

Superficie Agricole Utilisée

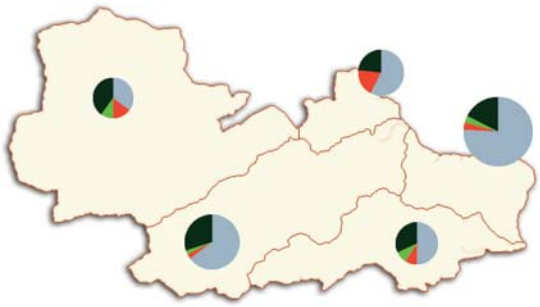

En % de la superficie totale: 15, 10, 5

Orientation
- Ni professionnelle, ni marchande
- Marchande et professionnelle
- Marchande
- Professionnelle

Exploitations: 50, 10, 1

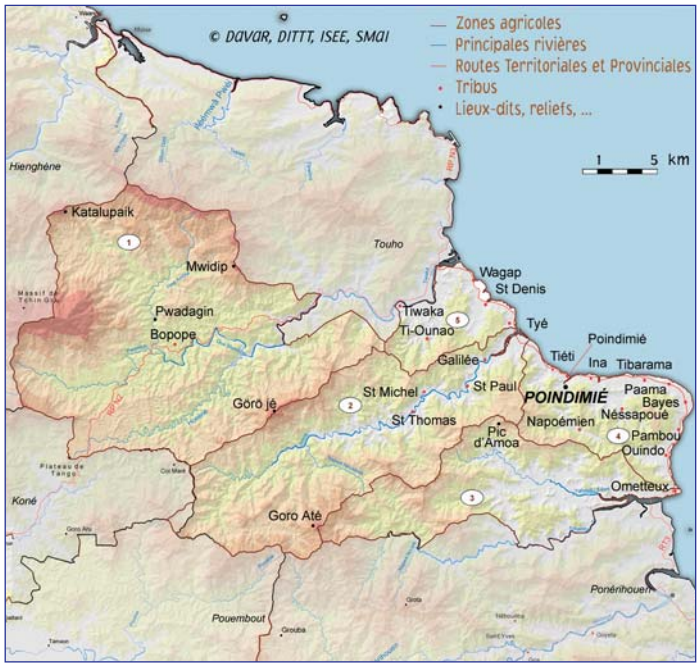

Superficie Agricole Entretenue

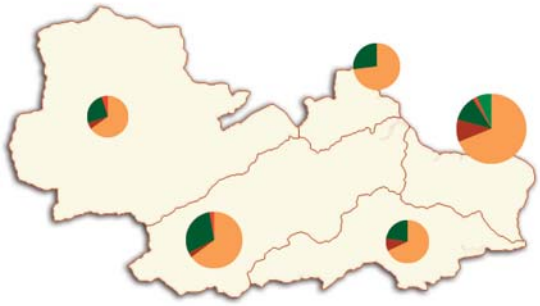

En % de la superficie totale: 15, 10, 5

Système de production
- Polyculture et élevage
- Monoculture et élevage
- Polyculture
- Élevage
- Monoculture

Exploitations: 50, 10, 1

Productions Végétales (hors pâturages, fourrages et jachères)

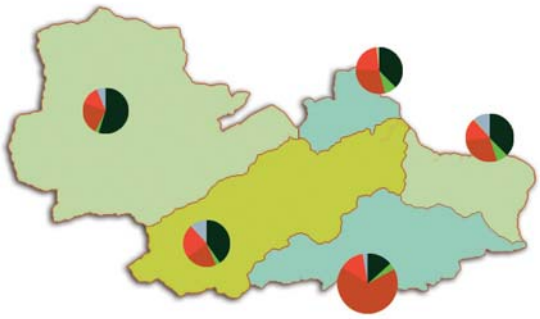

Pour 100 ha de SAE: 90, 80, 30, 15

Cultures
- Légumes et fruits de plein champ
- Céréales
- Arbres fuitiers isolés
- Vergers
- Tubercules
- Café-vanille
- Fleurs et pépinières
- Jardins familiaux

Ha: 50, 10, 1

Vergers

Pour 100 ha de SAE: 15, 10, 5

Arbres fruitiers
- Litchi
- Orange
- Mandarine
- Mangue
- Avocat
- Citron
- Autres fruits

Ha: 10, 5, 1

Bovins - Cerfs - Equins

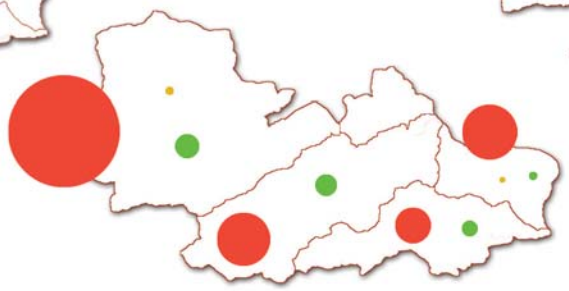

Nbre de têtes
- Bovins
- Cerfs
- Equins

100, 50, 10

Porcins - Caprins - Ovins - Volailles

Nbre de têtes
- Porcins
- Ovins
- Caprins
- Volailles *(dizaine)*

200, 20, 2

PONÉRIHOUEN

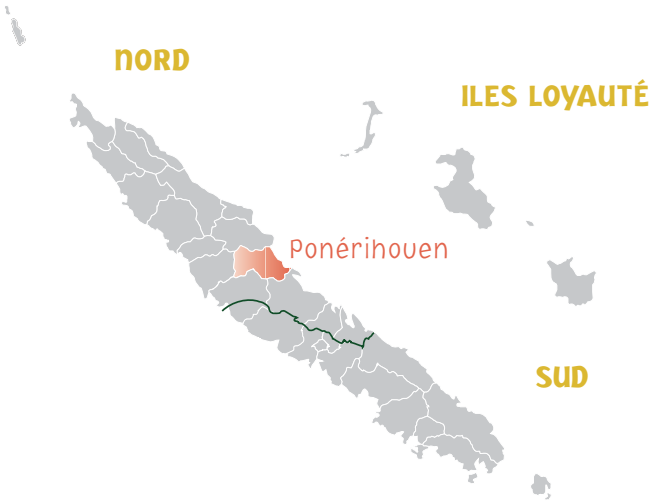

GÉNÉRALITÉS

	Ha	%
Superficie totale	70 730	
dont : superficie agricole totale	7 310	10,3
superficie agricole utilisée *(SAU)*	4 871	6,9
superficie agricole entretenue *(SAE)*	3 278	4,6
	Nbre	**%**
Exploitations agricoles	226	100,0
sur terres coutumières uniquement	193	85,4
sur terres privées uniquement	24	10,6
sur terres domaniales uniquement	0	0,0
sur foncier mixte	9	4,0
Exploitations dites marchandes	55	24,3
Exploitations dites professionnelles	58	25,7
Exploitations marchandes et professionnelles	25	11,1
Exploitations ni marchandes ni professionnelles	138	61,1

UTILISATION DU SOL

	Ha	Exploitations
Céréales	0	0
Légumes frais	6	18
Légumes de plein champ	1	3
Tubercules tropicaux	48	203
dont : igname	11	195
taro	10	171
manioc	6	153
patate douce	2	76
Cultures fruitières de plein champ ou semi-permanentes	11	191
dont : ananas	1	61
banane dessert	12	165
banane poingo	5	140
melon et pastèque	0	2
Cultures fruitières permanentes, vergers	22	55
dont : arbres isolés	18	53
dont : vergers composés de	4	4
avocat	1	1
citron et lime	0	0
litchi	1	1
mandarine	1	3
mangue	ε	1
orange	1	4
pamplemousse et pomélo	0	0
pêche	0	0
Café	60	66
Fourrages	0	0
Superficie toujours en herbe *(STH)*	4 645	43
dont : pâturage amélioré	420	8
pâturage entretenu	2 684	29
pâturage peu productif	1 541	23
Jardins familiaux et cultures associées	17	81
Autres cultures	10	64
Jachères et autres terres arables	51	70
Total superficie agricole utilisée	4 871	226

EQUIPEMENT & MATÉRIEL AGRICOLE

	Nbre	Exploitations
Tracteurs	23	22
dont : 2 roues motrices	7	7
4 roues motrices	16	16
dont : supérieur à 50 cv *(2 et 4 roues motrices)*	12	13
Engins à chenille	2	2
Motoculteurs équipés	25	26
Travail et entretien du sol	32	13
Semis, plantation	0	0
Epandage, traitements sanitaires	5	4
Entretien, débroussaillage	78	41
Récolte	1	1
Production d'eau	12	10
Matériel d'irrigation	1	1
Divers	31	10
Installations pour élevages bovins et cervidés	42	22
dont : stock yard et deer yard	21	20
installations de déticage	16	15
Surface irrigable *(ha)*	8	25

CHEPTEL

	Têtes	Exploitations
Bovins	2 603	40
dont : taureau	69	36
vache allaitante	1 232	37
autre bovin	1 302	30
Porcins	352	85
dont : truie	166	59
Ovins	0	0
Caprins	1	1
Equins	164	45
Cervidés	202	2
Volailles	2 721	95
Lapins	0	0
Ruches *(nbre)*	1	1

CARACTÉRISTIQUES SOCIO-ÉCONOMIQUES

	Nbre	%
Faire valoir direct et assimilé	223	98,7
Faire valoir indirect (location)	11	4,9
Faire valoir direct et assimilé *(ha)*	6 501	88,9
Faire valoir indirect (location) *(ha)*	809	11,1
Exploitants pour son propre compte	213	94,3
Groupements (GIE, GDPL, groupement de fait …)	12	5,3
Sociétés civiles (SCEA …)	0	0,0
Autres	1	0,4
Encadrement/endettement		
exploitations suivies techniquement	31	13,7
exploitations tenant une comptabilité	26	11,5
exploitations remboursant des prêts	10	4,4
Commercialisation		
aucune vente	69	30,5
moins de la moitié de l'une des productions	72	31,9
au moins la moitié de l'une des productions	35	15,5
la totalité de l'une des productions	50	22,1
Exploitations commercialisant des produits végétaux	212	93,8
Exploitations commercialisant des produits animaux	168	74,3
Pratique des dons et échanges	150	66,4
Autoconsommation seulement	34	15,0
Exploitations ayant une activité touristique	6	2,7
Exploitations pratiquant la pêche, la chasse ou la cueillette	205	90,7
Equipement du siège en eau	210	92,9
sur réseau public	167	73,9
sur réseau privé	43	19,0
Equipement du siège en électricité	172	76,1
sur réseau public	159	70,4
sur réseau privé	13	5,8

POPULATION AGRICOLE

	Nbre	%
Population totale *(estimée au 1er janvier 2003)*	2 950	
Population agricole familiale	715	24,2
dont : chef d'exploitation et coexploitant	301	10,2
autre membre	414	14,0
	Nbre	**UTA**
Actifs familiaux	491	226
Salariés permanents non familiaux	9	5
dont : salarié travaillant à temps complet	3	3
Main d'œuvre saisonnière occasionnelle et entraide	59	2
Total	559	233

CARACTÉRISTIQUES MOYENNES D'UNE EXPLOITATION

Superficie agricole utilisée *(ha)*	21,6
Superficie agricole entretenue *(ha)*	14,5
Superficie toujours en herbe *(ha)*	20,6
Production végétale (hors STH et fourrages) *(ha)*	0,8
Bovins *(nbre par élevage)*	65
Charge en bovins *(UGB/ha)*	0,40
Porcins *(nbre par élevage)*	4
Puissance moyenne des tracteurs *(cv)*	52,1
Nombre de tracteurs pour 100 ha de surface travaillée	0,7
Age moyen de la population agricole familiale	33,4
Age moyen du chef d'exploitation et coexploitant	48
Nombre d'UTA moyen par exploitation	1,03

RÉPARTITION DES EXPLOITATIONS ET DE LA SUPERFICIE AGRICOLE UTILISÉE (SAU)

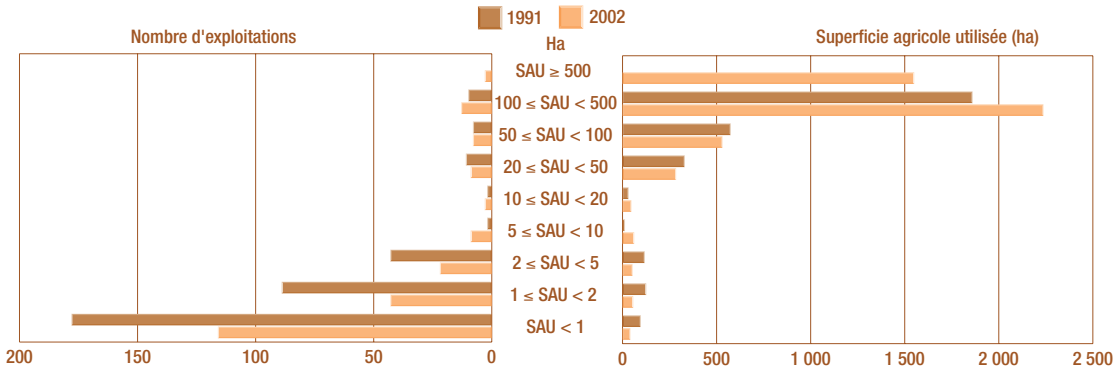

ÉLEVAGE

Évolution des effectifs des cheptels entre 1991 et 2002

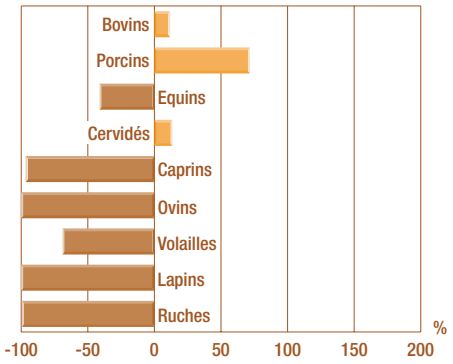

Structure du cheptel bovin en 2002

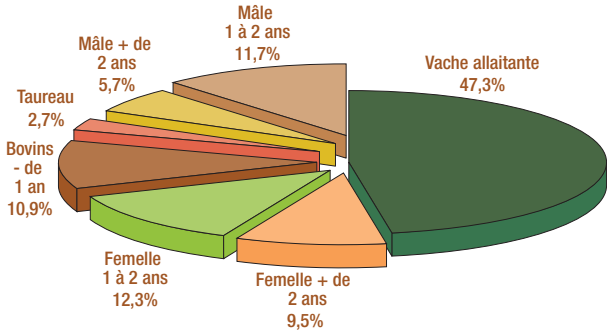

CULTURES

Évolution de la superficie des principales cultures entre 1991 et 2002

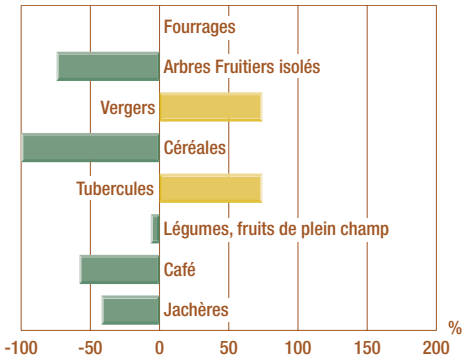

Répartition des productions végétales* en 2002
(3,6% de la SAU)

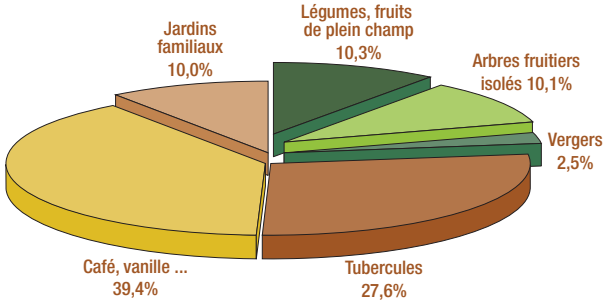

** SAU hors pâturages (95,4%), fourrages et jachères (1,0%)*

STATUT FONCIER ET MODE DE FAIRE-VALOIR

Répartition des statuts fonciers des exploitations et de la superficie totale en 2002

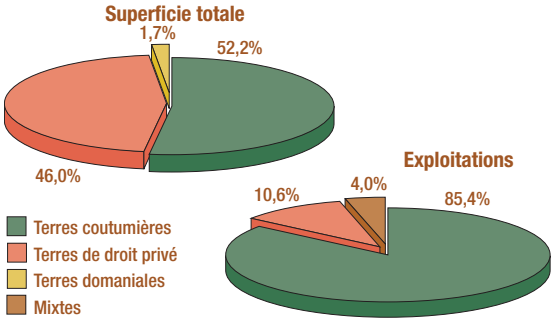

Répartition des modes de faire-valoir sur la superficie totale des exploitations en 2002

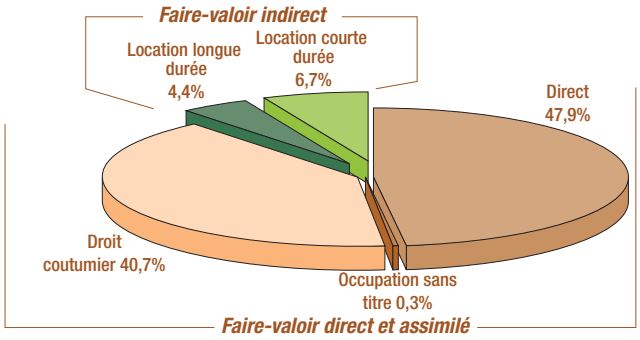

POPULATION AGRICOLE FAMILIALE

Pyramide des âges de la population agricole familiale en 2002

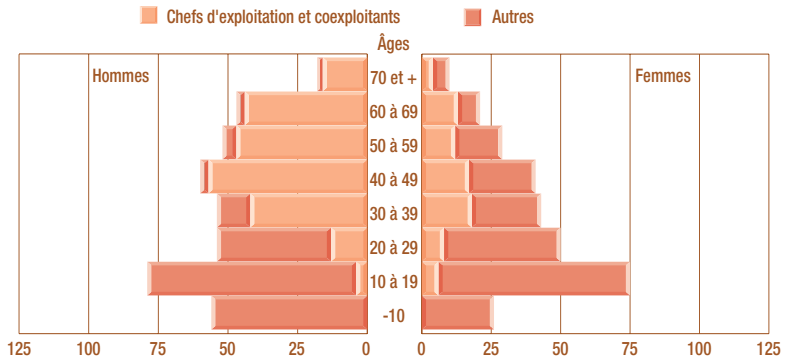

Évolution de la population agricole familiale de 1991 à 2002

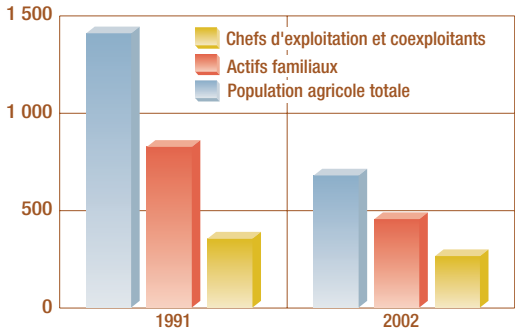

ACTIVITÉ AGRICOLE ET DÉBOUCHÉS DES PRODUITS

Répartition des unités de travail UTA de 1991 à 2002

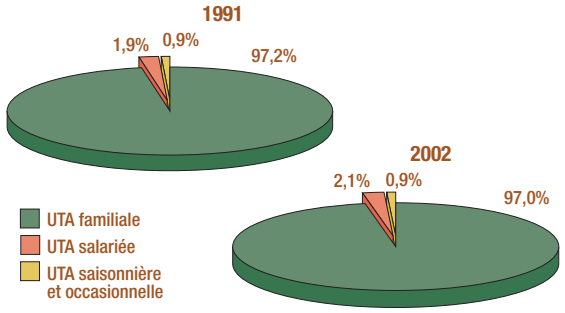

Activité agricole du chef d'exploitation en 2002

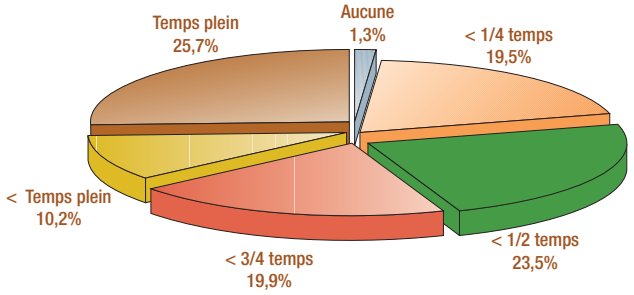

Orientation socio-économique

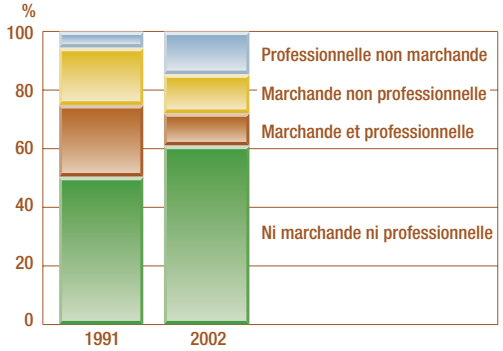

Débouchés des produits agricoles en 2002

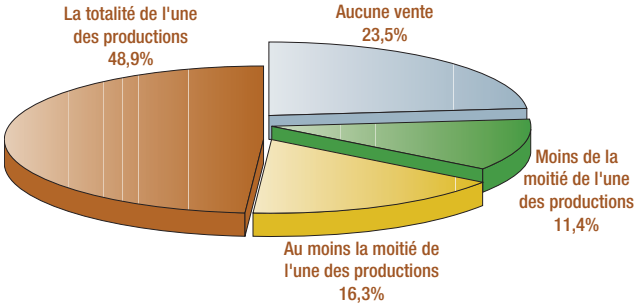

CHIFFRES CLÉS PAR ZONES INFRACOMMUNALES

	1 Tchamba, Grondu	2 L'Embouchure, Goa	3 Mou, Monéo	4 Néavin
Les exploitations agricoles				
Exploitations agricoles *(nbre)*	100	70	43	13
Superficie totale *(ha)*	19 700	22 300	18 200	10 530
S.A. Utilisée *(ha)*	1 463	1 213	1 560	635
S.A. Entretenue *(ha)*	983	865	1 193	236
Cultures *(ha)*				
Superficie toujours en herbe *(STH)*	1 347	1 169	1 508	621
Vergers et arbres fruitiers isolés	14	3	4	1
dont vergers	1	1	2	0
Tubercules tropicaux	32	8	5	3
Légumes et fruits de plein champ	7	7	1	3
dont légumes frais	3	3	0	0
La population				
Population agricole familiale *(nbre)*	261	287	126	41
Le cheptel *(nbre de têtes)*				
Bovins	815	601	1 044	143
Porcins *(hors porcelets)*	223	52	73	4
Cervidés	2	200	0	0
Volailles	1 380	479	721	141
Foncier *(ha)*				
Terres coutumières	1 427	750	1 524	117
Terres de droit privé	1 053	952	824	535

Superficie Agricole Utilisée

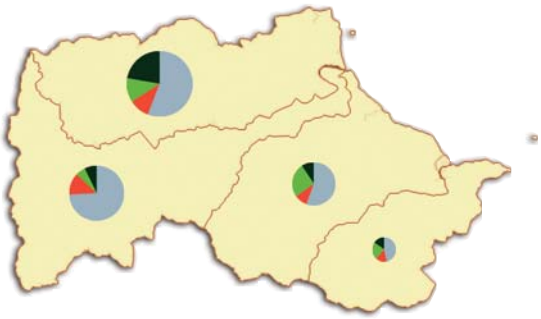

En % de la superficie totale: 15, 10, 5

Orientation
- Ni professionnelle, ni marchande
- Marchande et professionnelle
- Marchande
- Professionnelle

Exploitations: 100, 50, 10

Superficie Agricole Entretenue

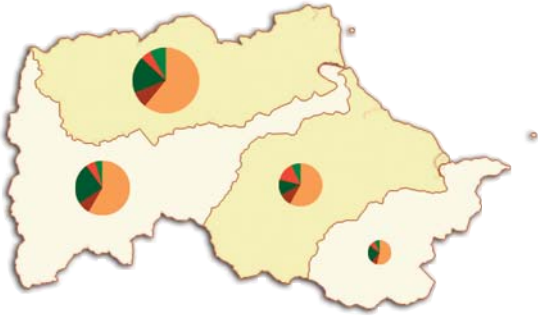

En % de la superficie totale: 15, 10, 5

Système de production
- Polyculture et élevage
- Monoculture et élevage
- Polyculture
- Élevage
- Monoculture

Exploitations: 100, 50, 10

Productions Végétales (hors pâturages, fourrages et jachères)

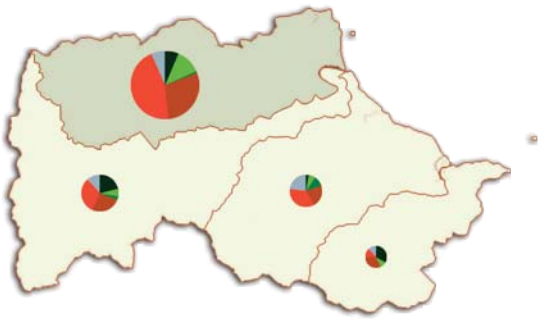

Pour 100 ha de SAE: 15, 10, 5

Cultures
- Légumes et fruits de plein champ
- Céréales
- Arbres fuitiers isolés
- Vergers
- Tubercules
- Café-vanille
- Fleurs et pépinières
- Jardins familiaux

Ha: 100, 50, 10

Vergers

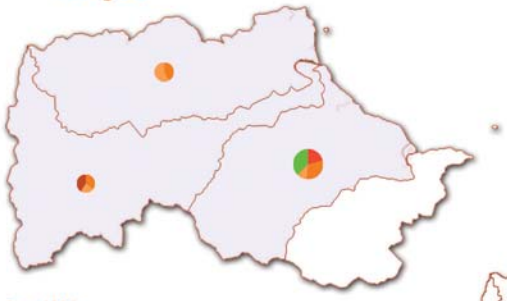

Pour 100 ha de SAE: 15, 10, 5

Arbres fruitiers
- Litchi
- Orange
- Mandarine
- Mangue
- Avocat
- Citron
- Autres fruits

Ha: 10, 5, 1

Bovins - Cerfs - Equins

Nbre de têtes
- Bovins
- Cerfs
- Equins

500, 50, 5

Porcins - Caprins - Ovins - Volailles

Nbre de têtes
- Porcins
- Ovins
- Caprins
- Volailles *(dizaine)*

200, 20, 2

POUÉBO

GÉNÉRALITÉS

	Ha	%
Superficie totale	20 280	
dont : superficie agricole totale	1 529	7,5
superficie agricole utilisée *(SAU)*	1 488	7,3
superficie agricole entretenue *(SAE)*	368	1,8
	Nbre	**%**
Exploitations agricoles	146	100,0
sur terres coutumières uniquement	142	97,3
sur terres privées uniquement	2	1,4
sur terres domaniales uniquement	0	0,0
sur foncier mixte	2	1,4
Exploitations dites marchandes	89	61,0
Exploitations dites professionnelles	101	69,2
Exploitations marchandes et professionnelles	78	53,4
Exploitations ni marchandes ni professionnelles	34	23,3

UTILISATION DU SOL

	Ha	Exploitations
Céréales	0	0
Légumes frais	4	8
Légumes de plein champ	0	0
Tubercules tropicaux	36	143
dont : igname	10	135
taro	13	139
manioc	10	137
patate douce	3	90
Cultures fruitières de plein champ ou semi-permanentes	55	143
dont : ananas	4	54
banane dessert	43	127
banane poingo	21	141
melon et pastèque	1	4
Cultures fruitières permanentes, vergers	45	69
dont : arbres isolés	41	68
dont : vergers composés de	4	5
avocat	0	0
citron et lime	ε	1
litchi	1	1
mandarine	ε	1
mangue	1	3
orange	1	3
pamplemousse et pomélo	0	0
pêche	0	0
Café	5	8
Fourrages	0	0
Superficie toujours en herbe *(STH)*	1 192	10
dont : pâturage amélioré	0	0
pâturage entretenu	202	6
pâturage peu productif	990	7
Jardins familiaux et cultures associées	6	32
Autres cultures	129	98
Jachères et autres terres arables	17	16
Total superficie agricole utilisée	1 488	146

EQUIPEMENT & MATÉRIEL AGRICOLE

	Nbre	Exploitations
Tracteurs	11	15
dont : 2 roues motrices	5	5
4 roues motrices	6	11
dont : supérieur à 50 cv *(2 et 4 roues motrices)*	4	10
Engins à chenille	0	0
Motoculteurs équipés	9	8
Travail et entretien du sol	20	6
Semis, plantation	6	2
Epandage, traitements sanitaires	2	2
Entretien, débroussaillage	88	49
Récolte	0	0
Production d'eau	3	3
Matériel d'irrigation	3	2
Divers	33	3
Installations pour élevages bovins et cervidés	17	10
dont : stock yard et deer yard	10	10
installations de déticage	7	7
Surface irrigable *(ha)*	18	31

CHEPTEL

	Têtes	Exploitations
Bovins	283	15
dont : taureau	13	11
vache allaitante	177	12
autre bovin	93	14
Porcins	290	62
dont : truie	123	61
Ovins	0	0
Caprins	20	1
Equins	16	9
Cervidés	0	0
Volailles	2 198	60
Lapins	0	0
Ruches *(nbre)*	7	1

CARACTÉRISTIQUES SOCIO-ÉCONOMIQUES

	Nbre	%
Faire valoir direct et assimilé	145	99,3
Faire valoir indirect (location)	3	2,1
Faire valoir direct et assimilé *(ha)*	1 351	88,4
Faire valoir indirect (location) *(ha)*	178	11,6
Exploitants pour son propre compte	145	99,3
Groupements (GIE, GDPL, groupement de fait …)	0	0,0
Sociétés civiles (SCEA …)	0	0,0
Autres	1	0,7
Encadrement/endettement		
exploitations suivies techniquement	19	13,0
exploitations tenant une comptabilité	85	58,2
exploitations remboursant des prêts	0	0,0
Commercialisation		
aucune vente	2	1,4
moins de la moitié de l'une des productions	58	39,7
au moins la moitié de l'une des productions	68	46,6
la totalité de l'une des productions	18	12,3
Exploitations commercialisant des produits végétaux	145	99,3
Exploitations commercialisant des produits animaux	88	60,3
Pratique des dons et échanges	132	90,4
Autoconsommation seulement	1	0,7
Exploitations ayant une activité touristique	4	2,7
Exploitations pratiquant la pêche, la chasse ou la cueillette	116	79,5
Equipement du siège en eau	88	60,3
sur réseau public	66	45,2
sur réseau privé	22	15,1
Equipement du siège en électricité	11	7,5
sur réseau public	10	6,9
sur réseau privé	1	0,7

POPULATION AGRICOLE

	Nbre	%
Population totale *(estimée au 1er janvier 2003)*	2 620	
Population agricole familiale	492	18,8
dont : chef d'exploitation et coexploitant	149	5,7
autre membre	343	13,1
	Nbre	**UTA**
Actifs familiaux	323	175
Salariés permanents non familiaux	1	1
dont : salarié travaillant à temps complet	1	1
Main d'œuvre saisonnière occasionnelle et entraide	73	6
Total	397	182

CARACTÉRISTIQUES MOYENNES D'UNE EXPLOITATION

Superficie agricole utilisée *(ha)*	10,2
Superficie agricole entretenue *(ha)*	2,5
Superficie toujours en herbe *(ha)*	8,2
Production végétale (hors STH et fourrages) *(ha)*	1,1
Bovins *(nbre par élevage)*	19
Charge en bovins *(UGB/ha)*	0,17
Porcins *(nbre par élevage)*	5
Puissance moyenne des tracteurs *(cv)*	53,6
Nombre de tracteurs pour 100 ha de surface travaillée	2,99
Age moyen de la population agricole familiale	34
Age moyen du chef d'exploitation et coexploitant	52,3
Nombre d'UTA moyen par exploitation	1,24

RÉPARTITION DES EXPLOITATIONS ET DE LA SUPERFICIE AGRICOLE UTILISÉE (SAU)

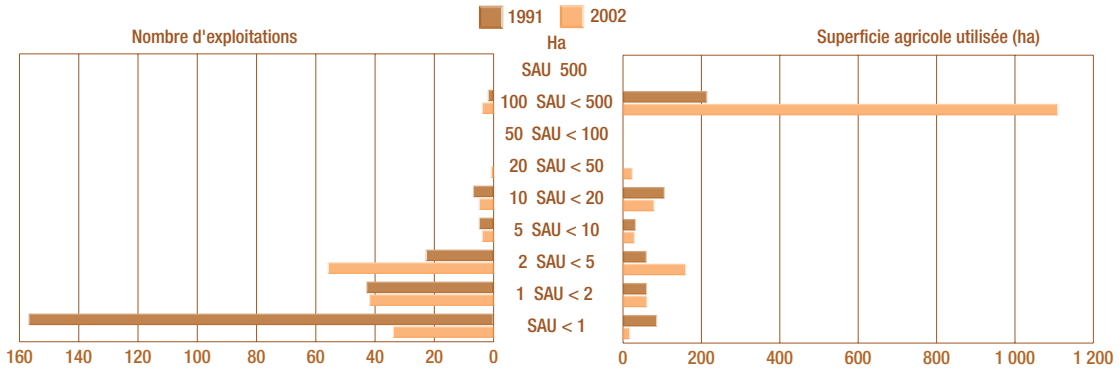

ÉLEVAGE

Évolution des effectifs des cheptels entre 1991 et 2002

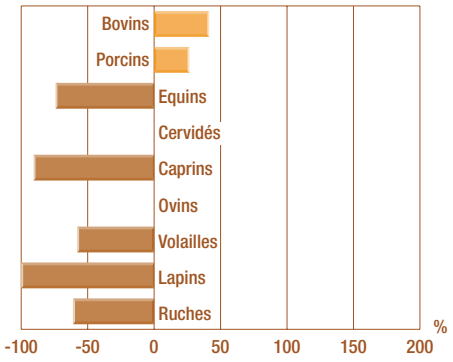

Structure du cheptel bovin en 2002

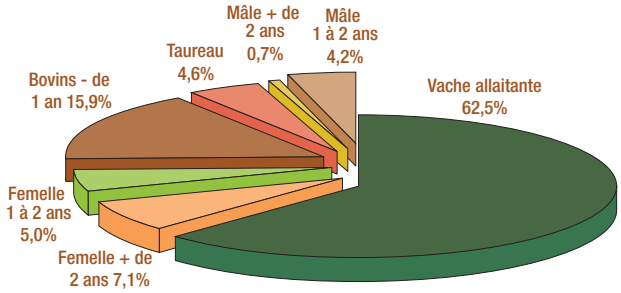

CULTURES

Évolution de la superficie des principales cultures entre 1991 et 2002

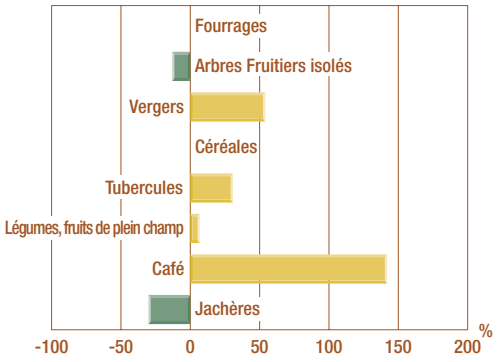

Répartition des productions végétales* en 2002
(18,8% de la SAU)

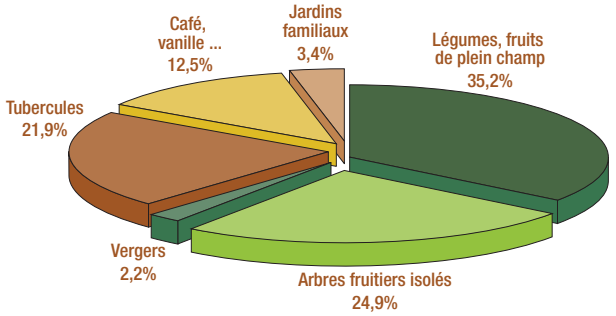

** SAU hors pâturages (80,1%), fourrages et jachères (1,1%)*

STATUT FONCIER ET MODE DE FAIRE-VALOIR

Répartition des statuts fonciers des exploitations et de la superficie totale en 2002

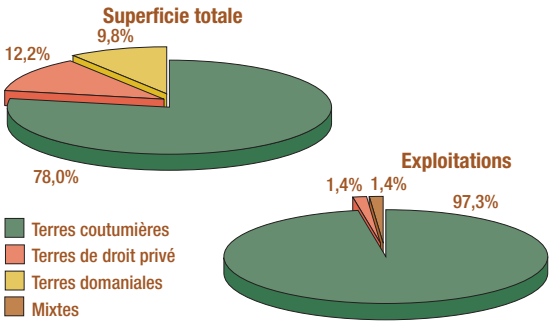

Répartition des modes de faire-valoir sur la superficie totale des exploitations en 2002

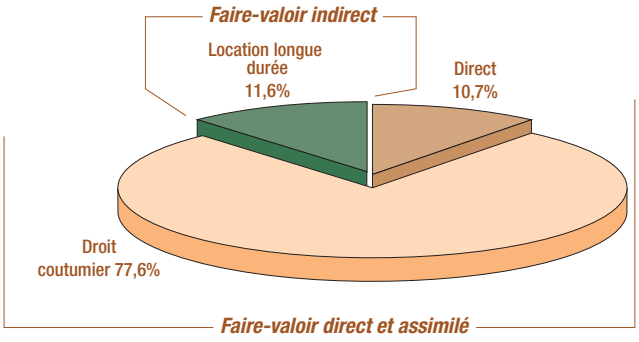

POPULATION AGRICOLE FAMILIALE

Pyramide des âges de la population agricole familiale en 2002

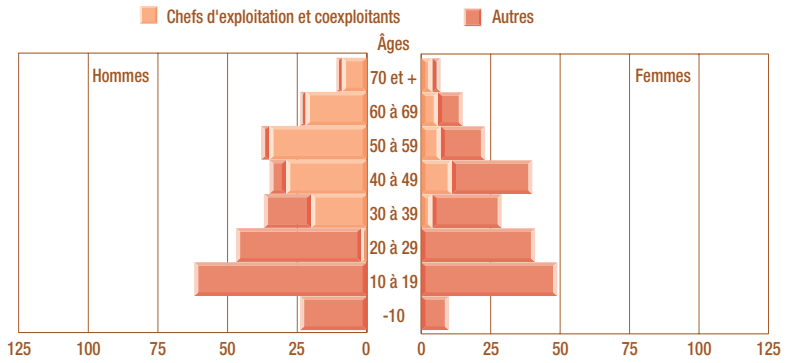

Évolution de la population agricole familiale de 1991 à 2002

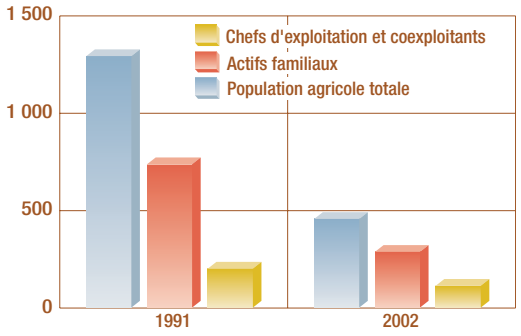

ACTIVITÉ AGRICOLE ET DÉBOUCHÉS DES PRODUITS

Répartition des unités de travail UTA de 1991 à 2002

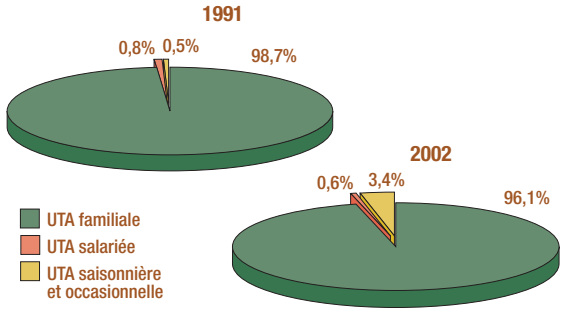

Activité agricole du chef d'exploitation en 2002

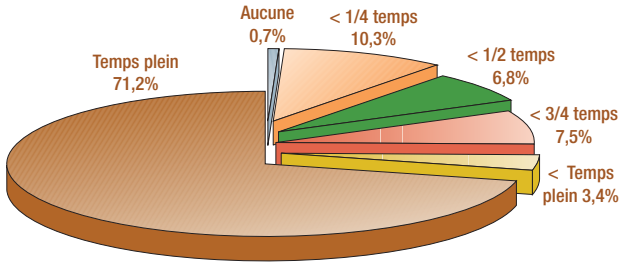

Orientation socio-économique

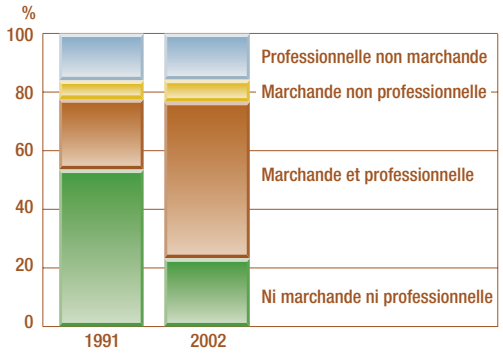

Débouchés des produits agricoles en 2002

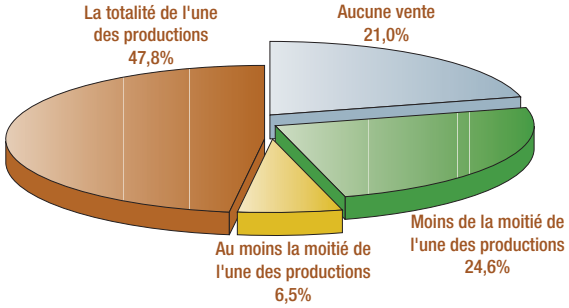

CHIFFRES CLÉS PAR ZONES INFRACOMMUNALES

	1 Maamaat, Tiari	2 St Gabriel, St Ferdinand	3 Tchamböene, Colnett
Les exploitations agricoles			
Exploitations agricoles *(nbre)*	18	87	41
Superficie totale *(ha)*	3 900	5 600	10 780
S.A. Utilisée *(ha)*	1 171	241	76
S.A. Entretenue *(ha)*	206	120	43
Cultures *(ha)*			
Superficie toujours en herbe *(STH)*	1 146	46	0
Vergers et arbres fruitiers isolés	2	31	12
dont vergers	0	3	1
Tubercules tropicaux	2	22	12
Légumes et fruits de plein champ	4	45	10
dont légumes frais	0	3	0
La population			
Population agricole familiale *(nbre)*	73	270	149
Le cheptel *(nbre de têtes)*			
Bovins	224	59	0
Porcins *(hors porcelets)*	59	135	96
Cervidés	0	0	0
Volailles	230	1 218	750
Foncier *(ha)*			
Terres coutumières	839	260	92
Terres de droit privé	185	2	0

Superficie Agricole Utilisée

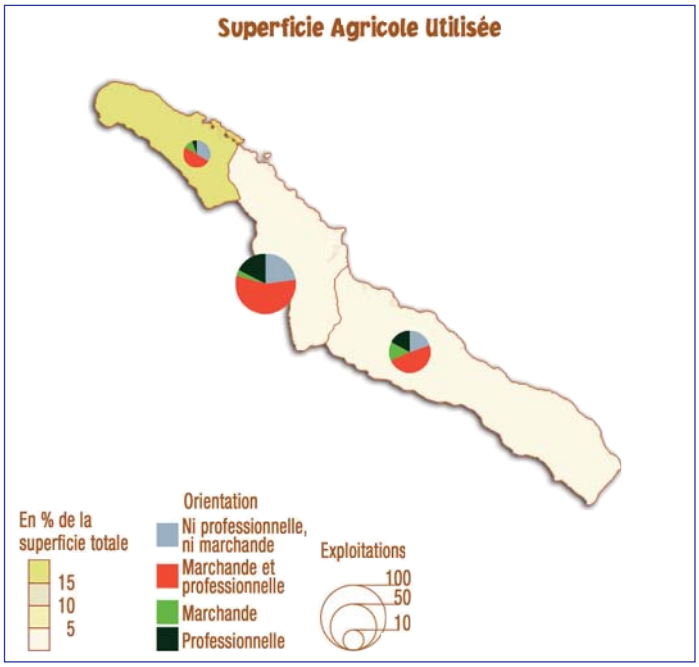

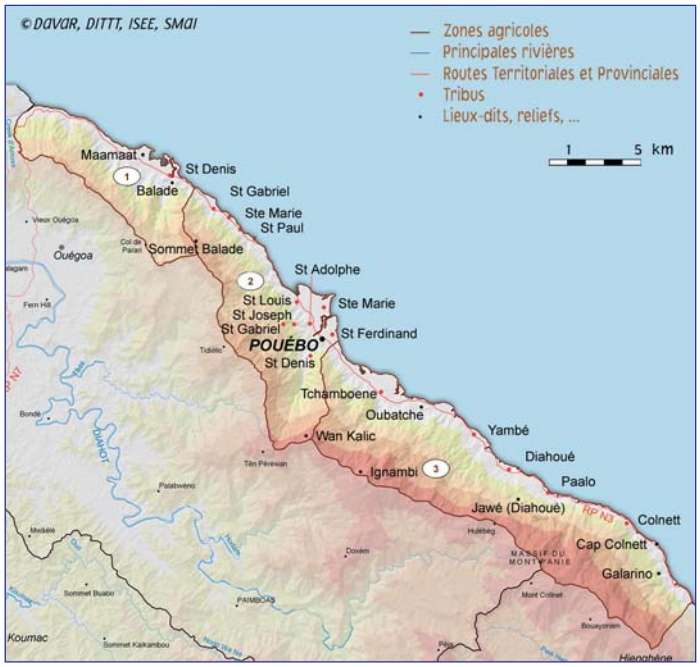

Superficie Agricole Entretenue

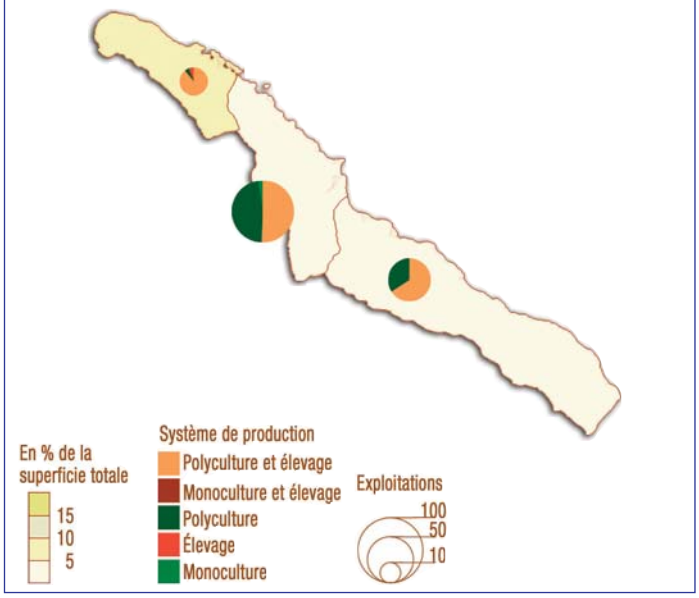

Productions Végétales (hors pâturages, fourrages et jachères)

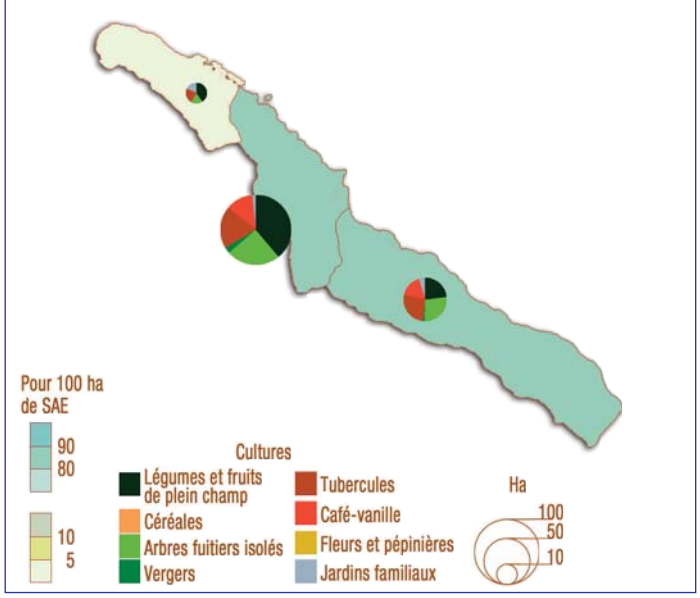

Vergers

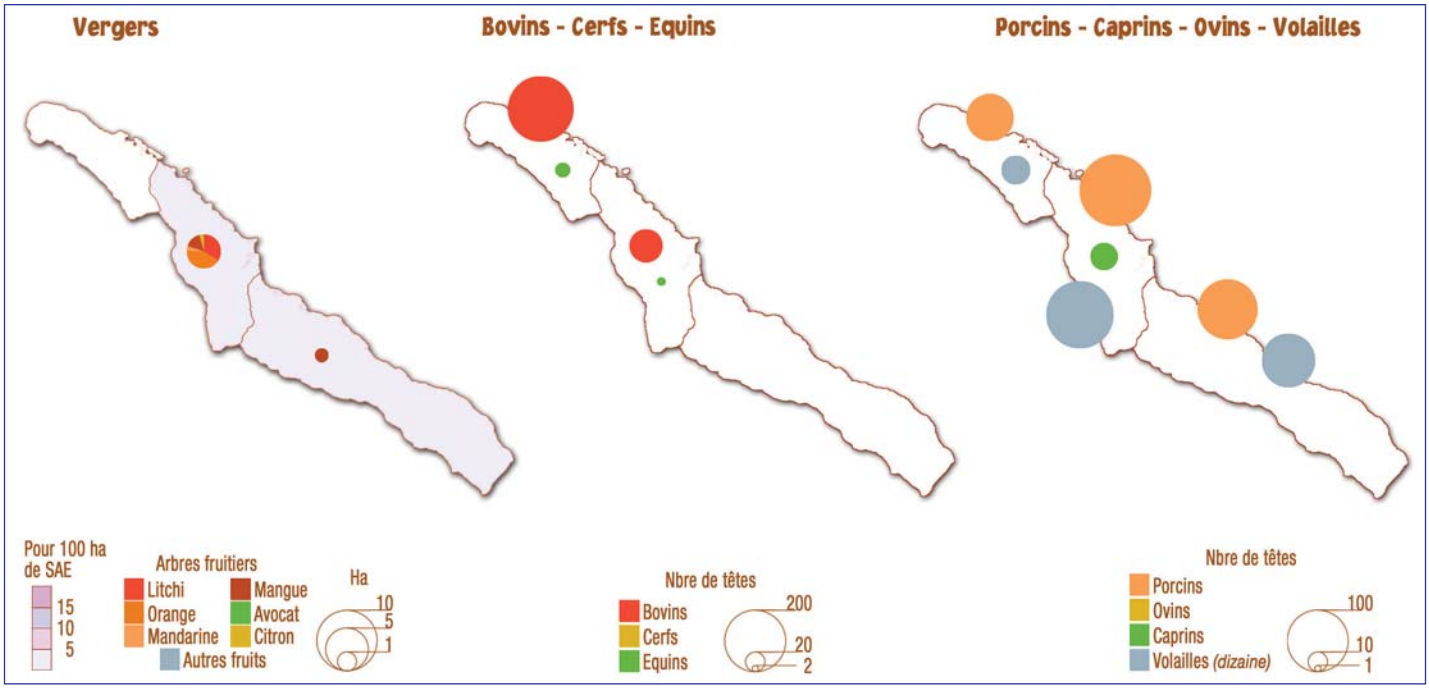

Bovins - Cerfs - Equins

Porcins - Caprins - Ovins - Volailles

POUEMBOUT

GÉNÉRALITÉS

	Ha	%
Superficie totale	67 430	
dont : superficie agricole totale	13 206	19,6
superficie agricole utilisée *(SAU)*	11 491	17,0
superficie agricole entretenue *(SAE)*	9 608	14,2
	Nbre	**%**
Exploitations agricoles	69	100,0
sur terres coutumières uniquement	4	5,8
sur terres privées uniquement	53	76,8
sur terres domaniales uniquement	4	5,8
sur foncier mixte	8	11,6
Exploitations dites marchandes	59	85,5
Exploitations dites professionnelles	45	65,2
Exploitations marchandes et professionnelles	42	60,9
Exploitations ni marchandes ni professionnelles	7	10,1

UTILISATION DU SOL

	Ha	Exploitations
Céréales	124	12
Légumes frais	32	20
Légumes de plein champ	16	8
Tubercules tropicaux	4	8
dont : igname	1	4
taro	5	3
manioc	1	5
patate douce	0	2
Cultures fruitières de plein champ ou semi-permanentes	17	17
dont : ananas	1	4
banane dessert	1	5
banane poingo	0	0
melon et pastèque	6	4
Cultures fruitières permanentes, vergers	3	2
dont : arbres isolés	-12	1
dont : vergers composés de	15	2
avocat	2	1
citron et lime	1	1
litchi	1	1
mandarine	0	1
mangue	0	1
orange	0	1
pamplemousse et pomélo	0	0
pêche	0	1
Café	1	1
Fourrages	57	12
Superficie toujours en herbe *(STH)*	11 215	52
dont : pâturage amélioré	2 119	25
pâturage entretenu	7 231	43
pâturage peu productif	1 866	19
Jardins familiaux et cultures associées	3	5
Autres cultures	3	5
Jachères et autres terres arables	17	9
Total superficie agricole utilisée	11 491	69

EQUIPEMENT & MATÉRIEL AGRICOLE

	Nbre	Exploitations
Tracteurs	76	58
dont : 2 roues motrices	24	22
4 roues motrices	53	45
dont : supérieur à 50 cv *(2 et 4 roues motrices)*	60	49
Engins à chenille	13	12
Motoculteurs équipés	27	22
Travail et entretien du sol	136	51
Semis, plantation	25	23
Epandage, traitements sanitaires	44	26
Entretien, débroussaillage	151	60
Récolte	24	12
Production d'eau	69	43
Matériel d'irrigation	252	26
Divers	59	25
Installations pour élevages bovins et cervidés	117	45
dont : stock yard et deer yard	50	45
installations de déticage	37	32
Surface irrigable *(ha)*	948	46

CHEPTEL

	Têtes	Exploitations
Bovins	7 263	50
dont : taureau	134	41
vache allaitante	3 026	44
autre bovin	4 103	48
Porcins	447	12
dont : truie	83	6
Ovins	0	0
Caprins	50	1
Equins	265	40
Cervidés	5	2
Volailles	1 477	20
Lapins	28	4
Ruches *(nbre)*	11	2

CARACTÉRISTIQUES SOCIO-ÉCONOMIQUES

	Nbre	%
Faire valoir direct et assimilé	67	97,1
Faire valoir indirect (location)	11	15,9
Faire valoir direct et assimilé *(ha)*	11 775	89,2
Faire valoir indirect (location) *(ha)*	1 432	10,8
Exploitants pour son propre compte	63	91,3
Groupements (GIE, GDPL, groupement de fait …)	1	1,5
Sociétés civiles (SCEA …)	4	5,8
Autres	1	1,5
Encadrement/endettement		
exploitations suivies techniquement	41	59,4
exploitations tenant une comptabilité	54	78,3
exploitations remboursant des prêts	32	46,4
Commercialisation		
aucune vente	3	4,4
moins de la moitié de l'une des productions	1	1,5
au moins la moitié de l'une des productions	5	7,3
la totalité de l'une des productions	60	87,0
Exploitations commercialisant des produits végétaux	37	53,6
Exploitations commercialisant des produits animaux	55	79,7
Pratique des dons et échanges	10	14,5
Autoconsommation seulement	2	2,9
Exploitations ayant une activité touristique	1	1,5
Exploitations pratiquant la pêche, la chasse ou la cueillette	55	79,7
Equipement du siège en eau	68	98,6
sur réseau public	52	75,4
sur réseau privé	16	23,2
Equipement du siège en électricité	53	76,8
sur réseau public	35	50,7
sur réseau privé	18	26,1

POPULATION AGRICOLE

	Nbre	%
Population totale *(estimée au 1er janvier 2003)*	1 330	
Population agricole familiale	202	15,2
dont : chef d'exploitation et coexploitant	87	6,5
autre membre	115	8,6
	Nbre	**UTA**
Actifs familiaux	126	68
Salariés permanents non familiaux	38	27
dont : salarié travaillant à temps complet	21	21
Main d'œuvre saisonnière occasionnelle et entraide	110	11
Total	274	105

CARACTÉRISTIQUES MOYENNES D'UNE EXPLOITATION

Superficie agricole utilisée *(ha)*	166,5
Superficie agricole entretenue *(ha)*	139,3
Superficie toujours en herbe *(ha)*	162,5
Production végétale (hors STH et fourrages) *(ha)*	2,9
Bovins *(nbre par élevage)*	145
Charge en bovins *(UGB/ha)*	0,44
Porcins *(nbre par élevage)*	37
Puissance moyenne des tracteurs *(cv)*	67,5
Nombre de tracteurs pour 100 ha de surface travaillée	0,79
Age moyen de la population agricole familiale	35,2
Age moyen du chef d'exploitation et coexploitant	45,7
Nombre d'UTA moyen par exploitation	1,52

RÉPARTITION DES EXPLOITATIONS ET DE LA SUPERFICIE AGRICOLE UTILISÉE (SAU)

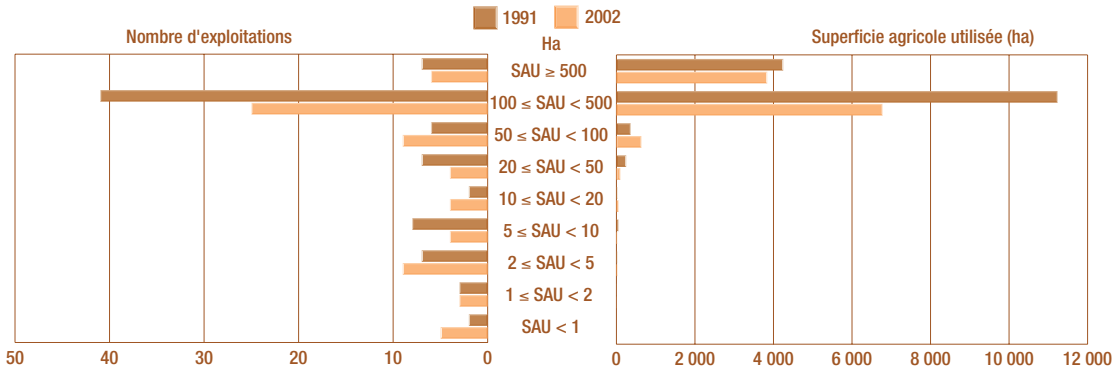

ÉLEVAGE

Évolution des effectifs des cheptels entre 1991 et 2002

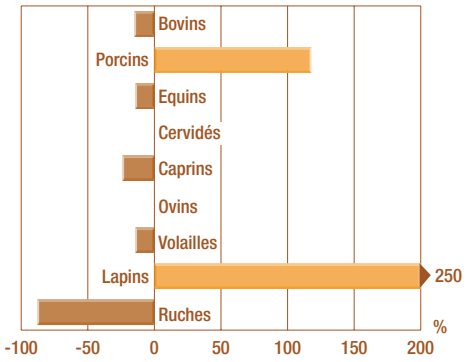

Structure du cheptel bovin en 2002

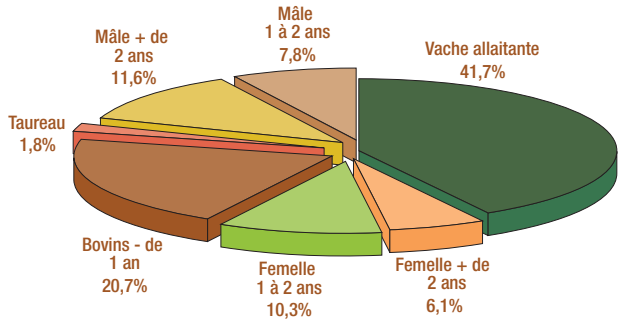

CULTURES

Évolution de la superficie des principales cultures entre 1991 et 2002

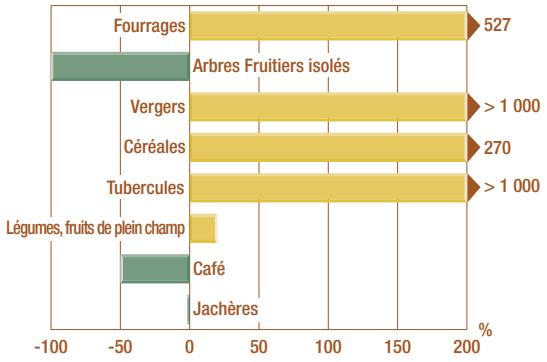

Répartition des productions végétales* en 2002
(1,8% de la SAU)

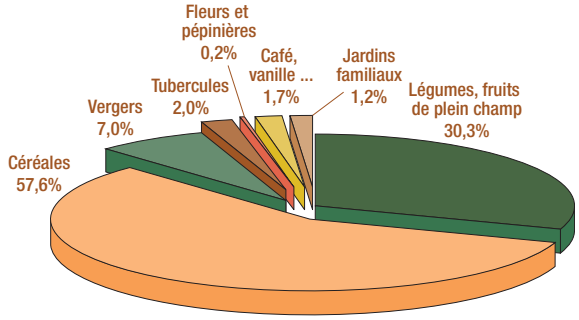

** SAU hors pâturages (97,6%), fourrages (0,5%) et jachères (0,1%)*

STATUT FONCIER ET MODE DE FAIRE-VALOIR

Répartition des statuts fonciers des exploitations et de la superficie totale en 2002

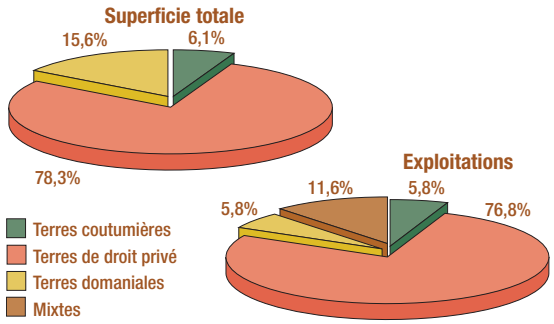

Répartition des modes de faire-valoir sur la superficie totale des exploitations en 2002

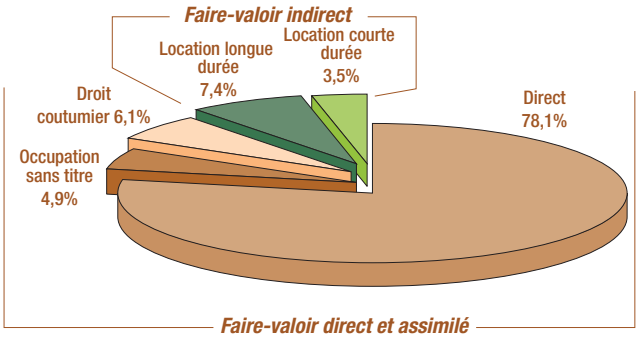

POPULATION AGRICOLE FAMILIALE

Pyramide des âges de la population agricole familiale en 2002

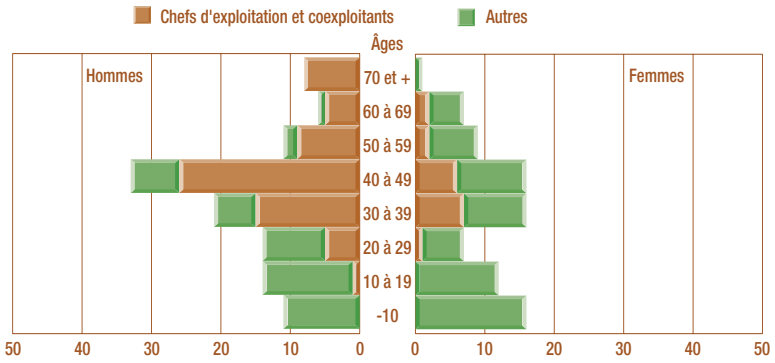

Évolution de la population agricole familiale de 1991 à 2002

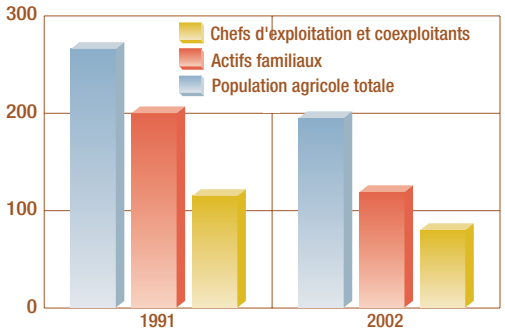

ACTIVITÉ AGRICOLE ET DÉBOUCHÉS DES PRODUITS

Répartition des unités de travail UTA de 1991 à 2002

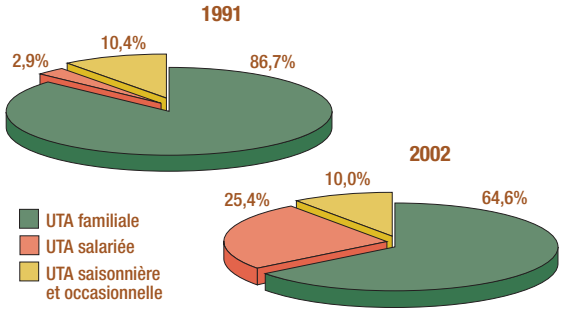

Activité agricole du chef d'exploitation en 2002

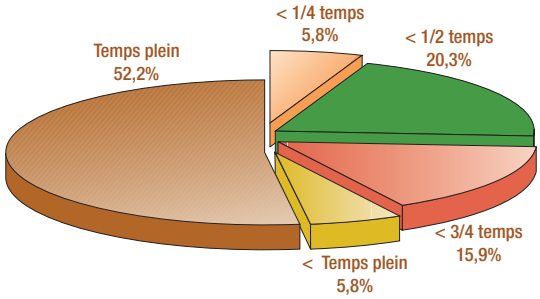

Orientation socio-économique

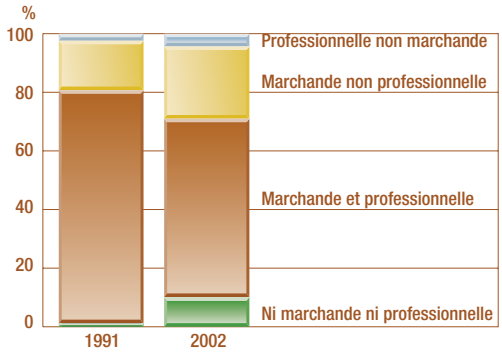

Débouchés des produits agricoles en 2002

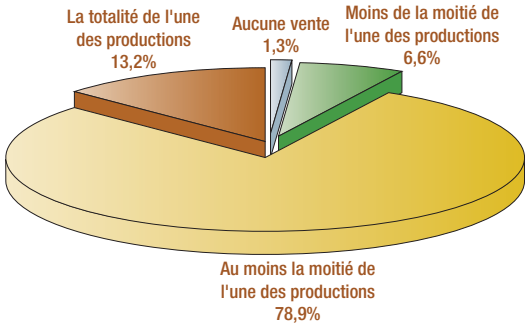

CHIFFRES CLÉS PAR ZONES INFRACOMMUNALES

	1 La Poualoa	2 La Pouembout, Paouta-Bai	3 Kopéto, Ouaté	4 Franco
Les exploitations agricoles				
Exploitations agricoles *(nbre)*	6	57	0	6
Superficie totale *(ha)*	14 460	19 170	24 430	9 370
S.A. Utilisée *(ha)*	1 576	8 503	0	1 412
S.A. Entretenue *(ha)*	1 102	7 209	0	1 297
Cultures *(ha)*				
Superficie toujours en herbe *(STH)*	1 558	8 279	0	1 378
Vergers et arbres fruitiers isolés	0	1	0	2
dont vergers	0	1	0	14
Tubercules tropicaux	0	4	0	1
Légumes et fruits de plein champ	0	47	0	18
dont légumes frais	0	25	0	7
La population				
Population agricole familiale *(nbre)*	12	162	0	28
Le cheptel *(nbre de têtes)*				
Bovins	1 098	5 449	0	716
Porcins *(hors porcelets)*	0	429	0	18
Cervidés	0	5	0	0
Volailles	288	1 009	0	180
Foncier *(ha)*				
Terres coutumières	501	309	0	0
Terres de droit privé	1 546	7 769	0	1 025

Superficie Agricole Utilisée

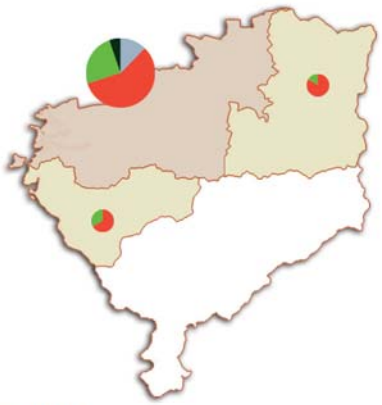

En % de la superficie totale: 45, 30, 15

Orientation: Ni professionnelle, ni marchande; Marchande et professionnelle; Marchande; Professionnelle

Exploitations: 50, 10, 1

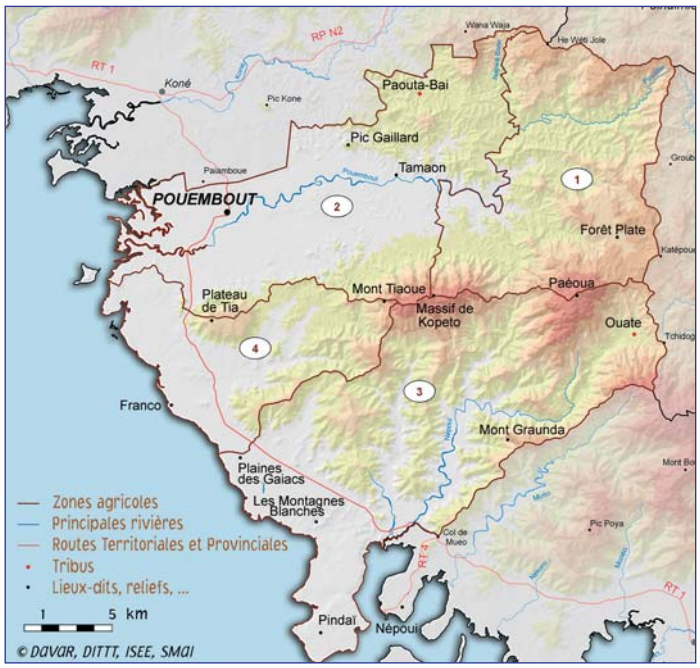

Superficie Agricole Entretenue

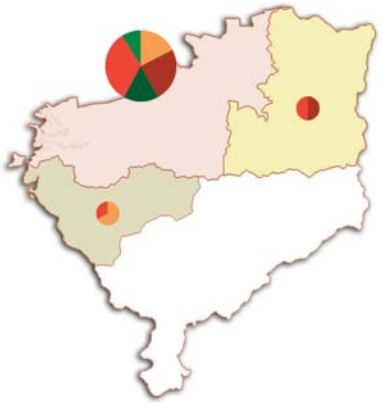

En % de la superficie totale: 30, 15, 10

Système de production: Polyculture et élevage; Monoculture et élevage; Polyculture; Élevage; Monoculture

Exploitations: 50, 10, 1

Productions Végétales (hors pâturages, fourrages et jachères)

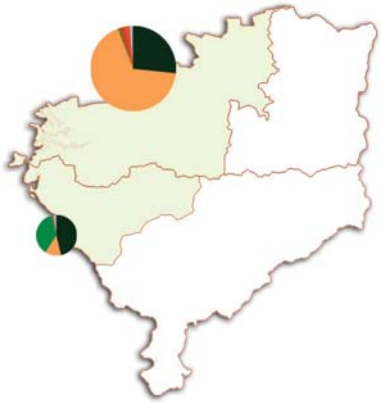

Pour 100 ha de SAE: 15, 10, 5

Cultures: Légumes et fruits de plein champ; Céréales; Arbres fuitiers isolés; Vergers; Tubercules; Café-vanille; Fleurs et pépinières; Jardins familiaux

Ha: 100, 50, 10

Vergers

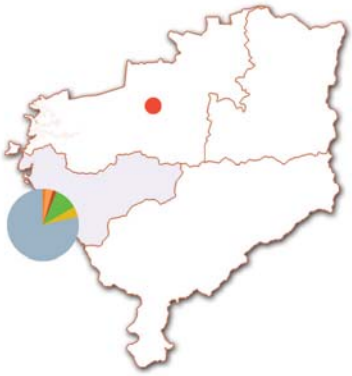

Bovins - Cerfs - Equins

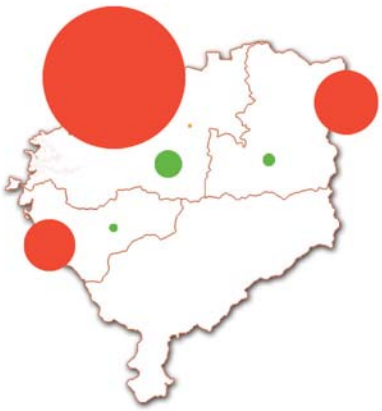

Porcins - Caprins - Ovins - Volailles

Pour 100 ha de SAE: 15, 10, 5

Arbres fruitiers: Litchi; Mangue; Orange; Avocat; Mandarine; Citron; Autres fruits

Ha: 10, 5, 1

Nbre de têtes: Bovins; Cerfs; Equins

1.000, 100, 10

Nbre de têtes: Porcins; Ovins; Caprins; Volailles *(dizaine)*

200, 20, 2

POUM

GÉNÉRALITÉS

	Ha	%
Superficie totale	46 940	
dont : superficie agricole totale	5 576	11,9
superficie agricole utilisée *(SAU)*	5 540	11,8
superficie agricole entretenue *(SAE)*	2 375	5,1
	Nbre	**%**
Exploitations agricoles	66	100,0
sur terres coutumières uniquement	45	68,2
sur terres privées uniquement	9	13,6
sur terres domaniales uniquement	0	0,0
sur foncier mixte	12	18,2
Exploitations dites marchandes	18	27,3
Exploitations dites professionnelles	26	39,4
Exploitations marchandes et professionnelles	15	22,7
Exploitations ni marchandes ni professionnelles	37	56,1

UTILISATION DU SOL

	Ha	Exploitations
Céréales	0	0
Légumes frais	0	0
Légumes de plein champ	0	0
Tubercules tropicaux	1	55
dont : igname	1	55
taro	0	29
manioc	1	53
patate douce	0	25
Cultures fruitières de plein champ ou semi-permanentes	4	53
dont : ananas	2	14
banane dessert	2	51
banane poingo	1	29
melon et pastèque	0	1
Cultures fruitières permanentes, vergers	17	4
dont : arbres isolés	1	2
dont : vergers composés de	16	2
avocat	0	0
citron et lime	0	0
litchi	0	0
mandarine	0	0
mangue	1	1
orange	0	0
pamplemousse et pomélo	0	0
pêche	0	0
Café	0	0
Fourrages	0	0
Superficie toujours en herbe *(STH)*	5 462	22
dont : pâturage amélioré	135	6
pâturage entretenu	2 204	15
pâturage peu productif	3 123	7
Jardins familiaux et cultures associées	15	51
Autres cultures	1	27
Jachères et autres terres arables	41	4
Total superficie agricole utilisée	5 540	66

EQUIPEMENT & MATÉRIEL AGRICOLE

	Nbre	Exploitations
Tracteurs	8	5
dont : 2 roues motrices	2	2
4 roues motrices	6	5
dont : supérieur à 50 cv *(2 et 4 roues motrices)*	5	4
Engins à chenille	4	4
Motoculteurs équipés	4	2
Travail et entretien du sol	8	5
Semis, plantation	0	0
Epandage, traitements sanitaires	4	4
Entretien, débroussaillage	44	22
Récolte	0	0
Production d'eau	15	12
Matériel d'irrigation	2	2
Divers	2	2
Installations pour élevages bovins et cervidés	24	13
dont : stock yard et deer yard	13	13
installations de déticage	8	8
Surface irrigable *(ha)*	14	5

CHEPTEL

	Têtes	Exploitations
Bovins	1 365	17
dont : taureau	63	13
vache allaitante	564	17
autre bovin	738	17
Porcins	251	35
dont : truie	64	32
Ovins	0	0
Caprins	504	6
Equins	104	15
Cervidés	0	0
Volailles	1 196	26
Lapins	40	1
Ruches *(nbre)*	0	0

CARACTÉRISTIQUES SOCIO-ÉCONOMIQUES

	Nbre	%
Faire valoir direct et assimilé	65	98,5
Faire valoir indirect (location)	12	18,2
Faire valoir direct et assimilé *(ha)*	4 258	76,4
Faire valoir indirect (location) *(ha)*	1 318	23,6
Exploitants pour son propre compte	64	97,0
Groupements (GIE, GDPL, groupement de fait …)	2	3,0
Sociétés civiles (SCEA …)	0	0,0
Autres	0	0,0
Encadrement/endettement		
exploitations suivies techniquement	20	30,3
exploitations tenant une comptabilité	8	12,1
exploitations remboursant des prêts	3	4,6
Commercialisation		
aucune vente	31	47,0
moins de la moitié de l'une des productions	9	13,6
au moins la moitié de l'une des productions	16	24,2
la totalité de l'une des productions	10	15,2
Exploitations commercialisant des produits végétaux	64	97,0
Exploitations commercialisant des produits animaux	57	86,4
Pratique des dons et échanges	29	43,9
Autoconsommation seulement	16	24,2
Exploitations ayant une activité touristique	1	1,5
Exploitations pratiquant la pêche, la chasse ou la cueillette	58	87,9
Equipement du siège en eau	63	95,5
sur réseau public	48	72,7
sur réseau privé	15	22,7
Equipement du siège en électricité	54	81,8
sur réseau public	39	59,1
sur réseau privé	15	22,7

POPULATION AGRICOLE

	Nbre	%
Population totale *(estimée au 1er janvier 2003)*	1 520	
Population agricole familiale	281	18,5
dont : chef d'exploitation et coexploitant	94	6,2
autre membre	187	12,3
	Nbre	**UTA**
Actifs familiaux	157	48
Salariés permanents non familiaux	3	0
dont : salarié travaillant à temps complet	0	0
Main d'œuvre saisonnière occasionnelle et entraide	20	3
Total	180	51

CARACTÉRISTIQUES MOYENNES D'UNE EXPLOITATION

Superficie agricole utilisée *(ha)*	83,9
Superficie agricole entretenue *(ha)*	36,0
Superficie toujours en herbe *(ha)*	82,8
Production végétale (hors STH et fourrages) *(ha)*	0,5
Bovins *(nbre par élevage)*	80
Charge en bovins *(UGB/ha)*	0,17
Porcins *(nbre par élevage)*	7
Puissance moyenne des tracteurs *(cv)*	63,5
Nombre de tracteurs pour 100 ha de surface travaillée	0,34
Age moyen de la population agricole familiale	30,7
Age moyen du chef d'exploitation et coexploitant	47,6
Nombre d'UTA moyen par exploitation	0,78

RÉPARTITION DES EXPLOITATIONS ET DE LA SUPERFICIE AGRICOLE UTILISÉE (SAU)

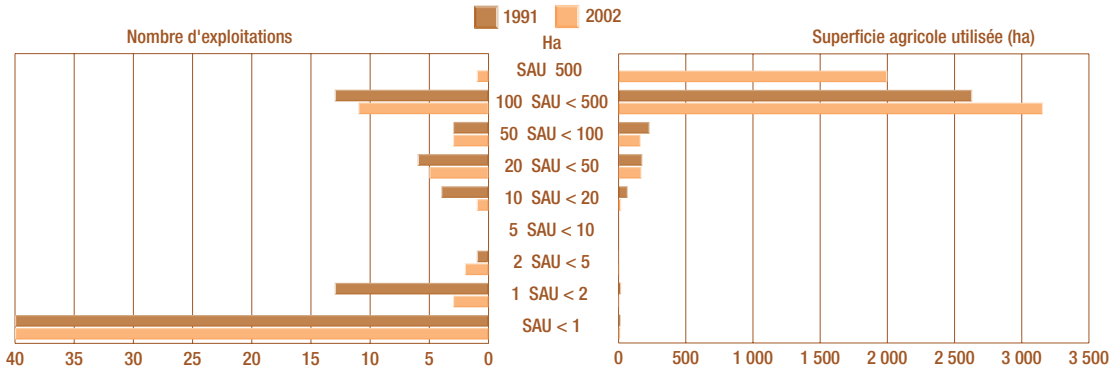

ÉLEVAGE

Évolution des effectifs des cheptels entre 1991 et 2002

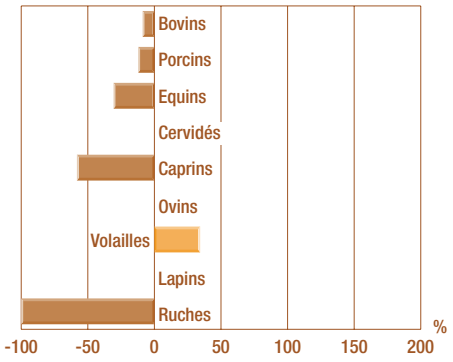

Structure du cheptel bovin en 2002

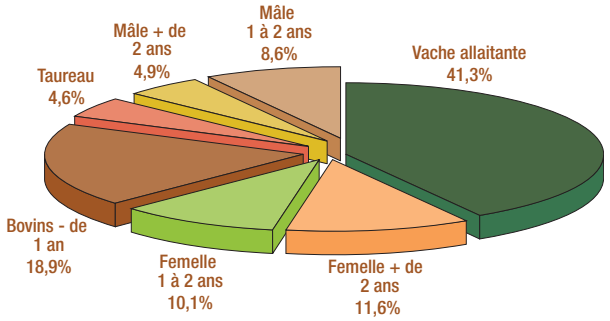

CULTURES

Évolution de la superficie des principales cultures entre 1991 et 2002

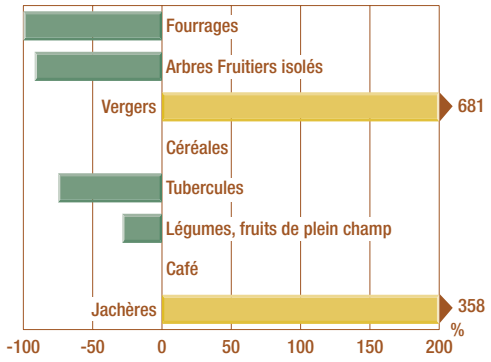

Répartition des productions végétales* en 2002
(0,7% de la SAU)

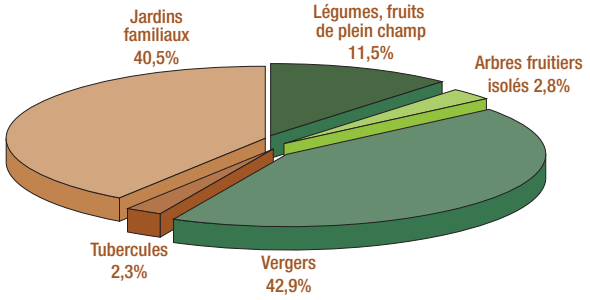

** SAU hors pâturages (98,6%), fourrages et jachères (0,7%)*

STATUT FONCIER ET MODE DE FAIRE-VALOIR

Répartition des statuts fonciers des exploitations et de la superficie totale en 2002

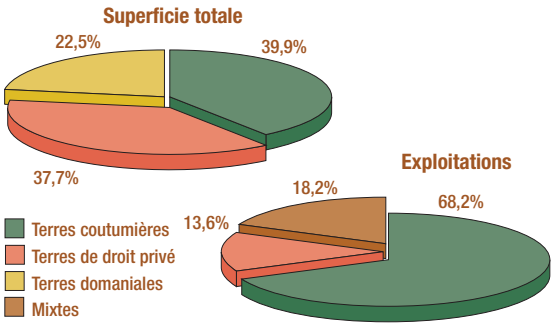

Répartition des modes de faire-valoir sur la superficie totale des exploitations en 2002

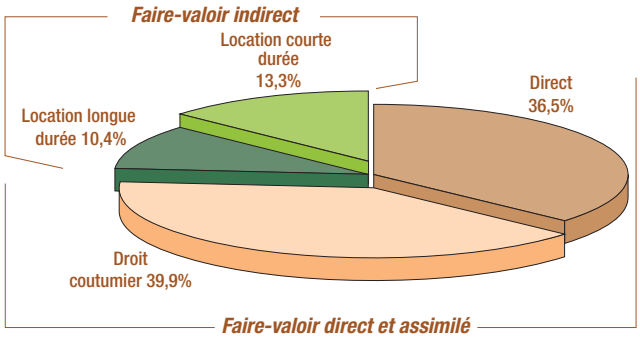

POPULATION AGRICOLE FAMILIALE

Pyramide des âges de la population agricole familiale en 2002

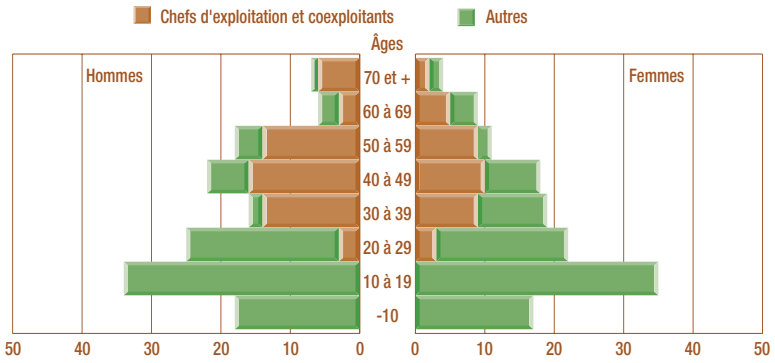

Évolution de la population agricole familiale de 1991 à 2002

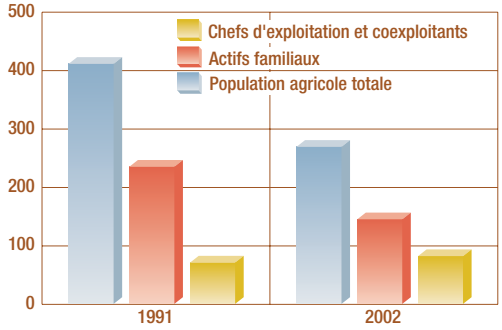

ACTIVITÉ AGRICOLE ET DÉBOUCHÉS DES PRODUITS

Répartition des unités de travail UTA de 1991 à 2002

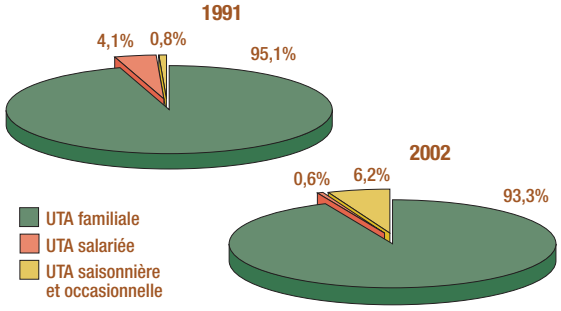

Activité agricole du chef d'exploitation en 2002

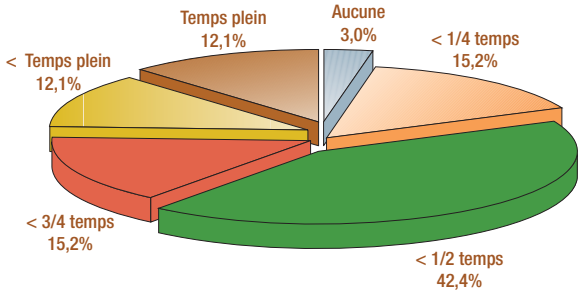

Orientation socio-économique

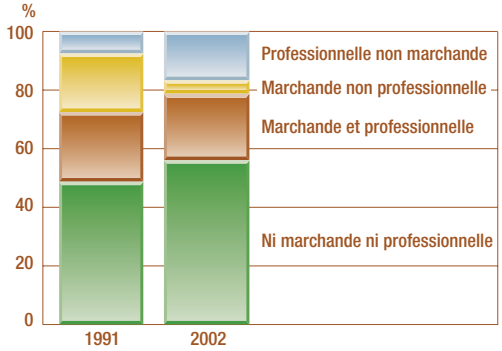

Débouchés des produits agricoles en 2002

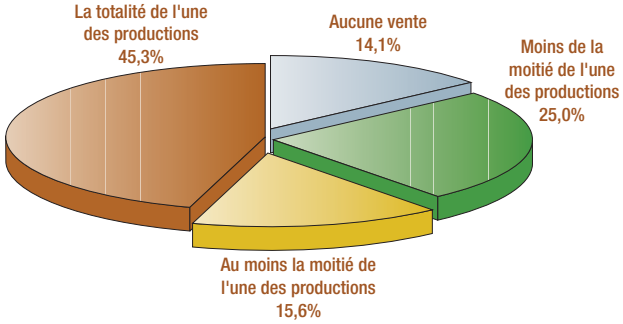

CHIFFRES CLÉS PAR ZONES INFRACOMMUNALES

	1 Taanlo, Naraï	2 Malabou, Titch	3 Plaine Cirey	4 Bouarou, Pangaï
Les exploitations agricoles				
Exploitations agricoles *(nbre)*	35	8	0	20
Superficie totale *(ha)*	13 300	13 100	9 040	11 500
S.A. Utilisée *(ha)*	3 247	276	0	1 144
S.A. Entretenue *(ha)*	492	76	0	935
Cultures *(ha)*				
Superficie toujours en herbe *(STH)*	3 191	259	0	1 139
Vergers et arbres fruitiers isolés	1	15	0	0
dont vergers	1	15	0	0
Tubercules tropicaux	0	0	0	0
Légumes et fruits de plein champ	4	0	0	0
dont légumes frais	0	0	0	0
La population				
Population agricole familiale *(nbre)*	158	28	0	90
Le cheptel *(nbre de têtes)*				
Bovins	622	0	0	413
Porcins *(hors porcelets)*	172	54	0	25
Cervidés	0	0	0	0
Volailles	294	601	0	301
Foncier *(ha)*				
Terres coutumières	2 206	2	0	16
Terres de droit privé	851	66	0	715

Superficie Agricole Utilisée

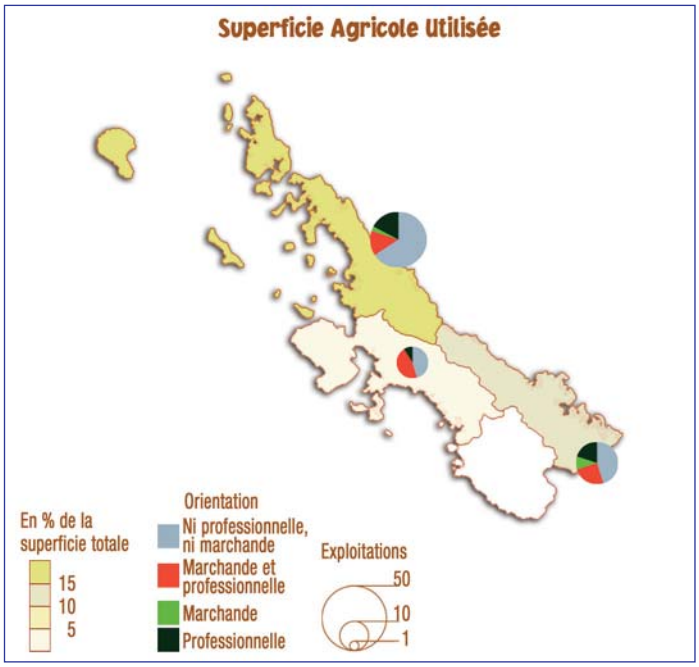

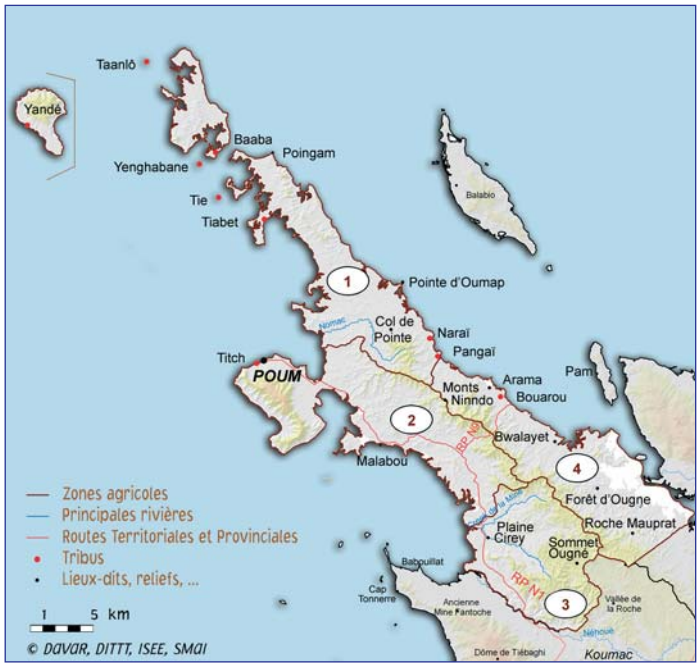

Superficie Agricole Entretenue

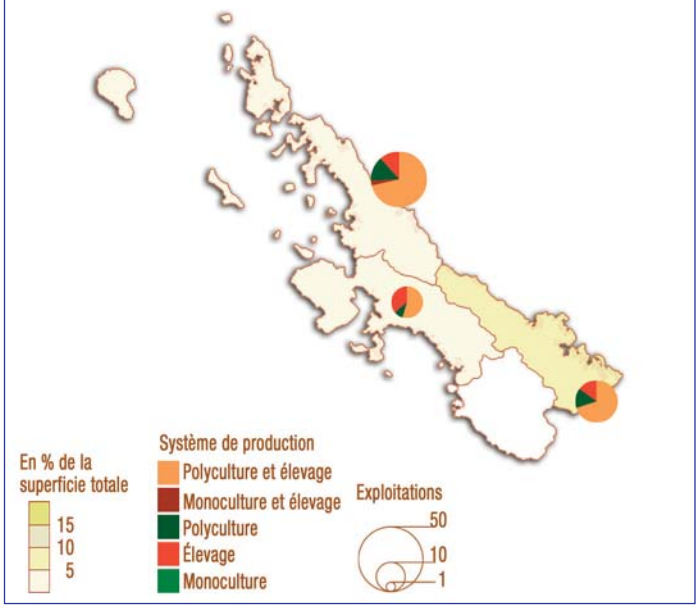

Productions Végétales (hors pâturages, fourrages et jachères)

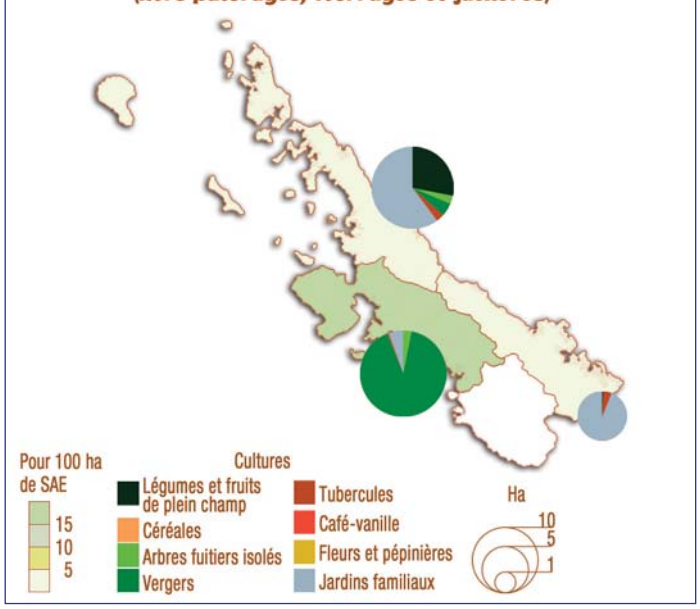

Vergers

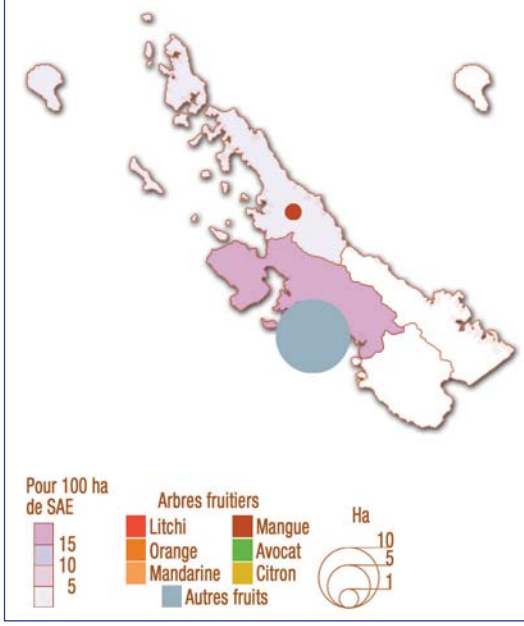

Bovins - Cerfs - Equins

Porcins - Caprins - Ovins - Volailles

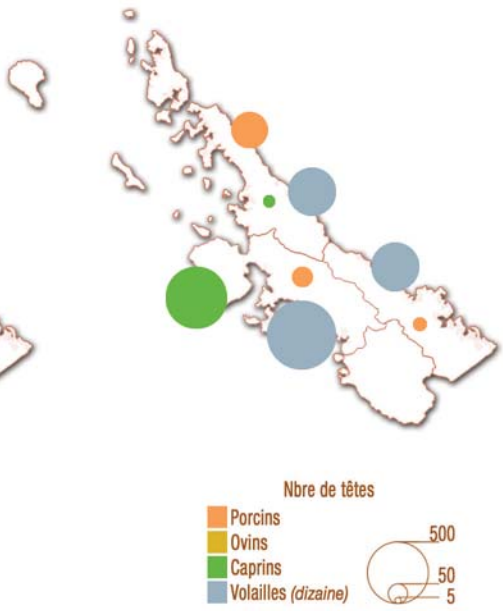

Poya

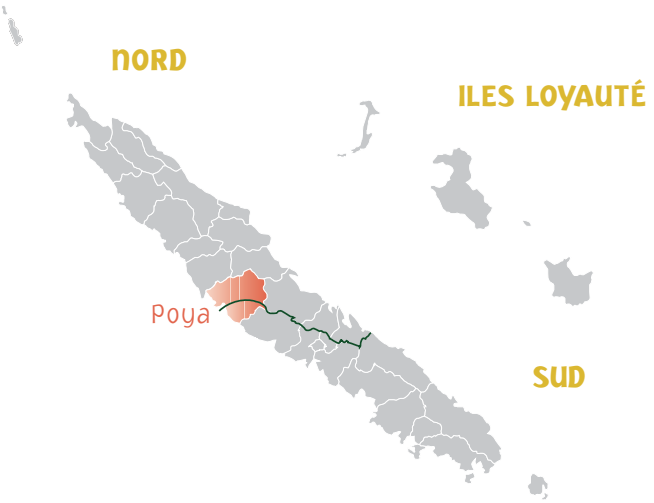

Généralités

	Ha	%
Superficie totale	84 580	
dont : superficie agricole totale	24 495	29,0
superficie agricole utilisée *(SAU)*	20 956	24,8
superficie agricole entretenue *(SAE)*	12 015	14,2
	Nbre	**%**
Exploitations agricoles	117	100,0
sur terres coutumières uniquement	56	47,9
sur terres privées uniquement	50	42,7
sur terres domaniales uniquement	0	0,0
sur foncier mixte	11	9,4
Exploitations dites marchandes	77	65,8
Exploitations dites professionnelles	45	38,5
Exploitations marchandes et professionnelles	42	35,9
Exploitations ni marchandes ni professionnelles	37	31,6

Utilisation du sol

	Ha	Exploitations
Céréales	0	0
Légumes frais	3	4
Légumes de plein champ	36	9
Tubercules tropicaux	5	63
dont : igname	2	59
taro	1	48
manioc	1	55
patate douce	2	16
Cultures fruitières de plein champ ou semi-permanentes	9	67
dont : ananas	0	33
banane dessert	3	59
banane poingo	1	49
melon et pastèque	1	1
Cultures fruitières permanentes, vergers	12	13
dont : arbres isolés	7	10
dont : vergers composés de	5	5
avocat	2	1
citron et lime	0	0
litchi	2	1
mandarine	1	3
mangue	ε	2
orange	1	3
pamplemousse et pomélo	0	0
pêche	0	0
Café	21	5
Fourrages	100	9
Superficie toujours en herbe *(STH)*	20 728	76
dont : pâturage amélioré	3 201	42
pâturage entretenu	8 609	50
pâturage peu productif	8 917	51
Jardins familiaux et cultures associées	19	32
Autres cultures	1	4
Jachères et autres terres arables	23	5
Total superficie agricole utilisée	20 956	117

Equipement & matériel agricole

	Nbre	Exploitations
Tracteurs	76	60
dont : 2 roues motrices	27	25
4 roues motrices	49	44
dont : supérieur à 50 cv *(2 et 4 roues motrices)*	57	47
Engins à chenille	26	22
Motoculteurs équipés	15	14
Travail et entretien du sol	122	50
Semis, plantation	21	19
Epandage, traitements sanitaires	41	30
Entretien, débroussaillage	208	77
Récolte	14	12
Production d'eau	102	64
Matériel d'irrigation	152	20
Divers	13	6
Installations pour élevages bovins et cervidés	694	38
dont : stock yard et deer yard	147	69
installations de déticage	85	69
Surface irrigable *(ha)*	37	33

Cheptel

	Têtes	Exploitations
Bovins	7 071	66
dont : taureau	136	59
vache allaitante	3 230	65
autre bovin	3 705	63
Porcins	233	25
dont : truie	115	21
Ovins	138	3
Caprins	259	3
Equins	355	59
Cervidés	4 243	9
Volailles	1 629	53
Lapins	54	3
Ruches *(nbre)*	4	3

Caractéristiques socio-économiques

	Nbre	%
Faire valoir direct et assimilé	117	100,0
Faire valoir indirect (location)	10	8,6
Faire valoir direct et assimilé *(ha)*	22 766	92,9
Faire valoir indirect (location) *(ha)*	1 729	7,1
Exploitants pour son propre compte	107	91,5
Groupements (GIE, GDPL, groupement de fait …)	5	4,3
Sociétés civiles (SCEA …)	5	4,3
Autres	0	0,0
Encadrement/endettement		
exploitations suivies techniquement	58	49,6
exploitations tenant une comptabilité	22	18,8
exploitations remboursant des prêts	48	41,0
Commercialisation		
aucune vente	19	16,2
moins de la moitié de l'une des productions	7	6,0
au moins la moitié de l'une des productions	17	14,5
la totalité de l'une des productions	74	63,3
Exploitations commercialisant des produits végétaux	110	94,0
Exploitations commercialisant des produits animaux	97	82,9
Pratique des dons et échanges	29	24,8
Autoconsommation seulement	13	11,1
Exploitations ayant une activité touristique	7	6,0
Exploitations pratiquant la pêche, la chasse ou la cueillette	109	93,2
Equipement du siège en eau	117	100,0
sur réseau public	56	47,9
sur réseau privé	61	52,1
Equipement du siège en électricité	93	79,5
sur réseau public	50	42,7
sur réseau privé	43	36,8

Population agricole

	Nbre	%
Population totale *(estimée au 1er janvier 2003)*	2 910	
Population agricole familiale	409	14,1
dont : chef d'exploitation et coexploitant	139	4,8
autre membre	270	9,3
	Nbre	**UTA**
Actifs familiaux	242	79
Salariés permanents non familiaux	43	29
dont : salarié travaillant à temps complet	24	24
Main d'œuvre saisonnière occasionnelle et entraide	44	2
Total	329	110

Caractéristiques moyennes d'une exploitation

Superficie agricole utilisée *(ha)*	179,1
Superficie agricole entretenue *(ha)*	102,7
Superficie toujours en herbe *(ha)*	177,2
Production végétale (hors STH et fourrages) *(ha)*	0,9
Bovins *(nbre par élevage)*	107
Charge en bovins *(UGB/ha)*	0,23
Porcins *(nbre par élevage)*	9
Puissance moyenne des tracteurs *(cv)*	68,1
Nombre de tracteurs pour 100 ha de surface travaillée	0,63
Age moyen de la population agricole familiale	34,8
Age moyen du chef d'exploitation et coexploitant	51,1
Nombre d'UTA moyen par exploitation	0,94

RÉPARTITION DES EXPLOITATIONS ET DE LA SUPERFICIE AGRICOLE UTILISÉE (SAU)

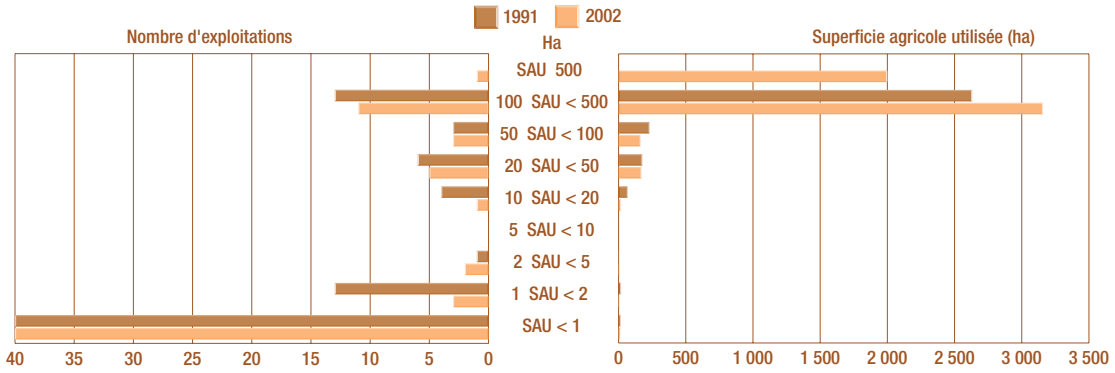

ÉLEVAGE

Évolution des effectifs des cheptels entre 1991 et 2002

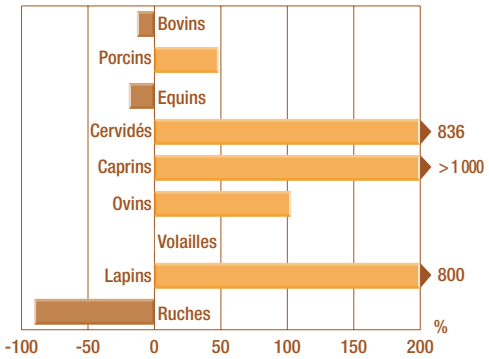

Structure du cheptel bovin en 2002

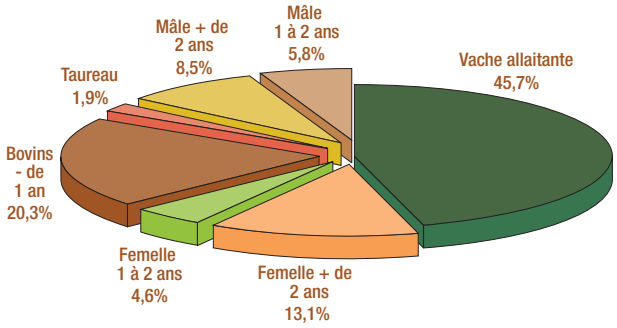

CULTURES

Évolution de la superficie des principales cultures entre 1991 et 2002

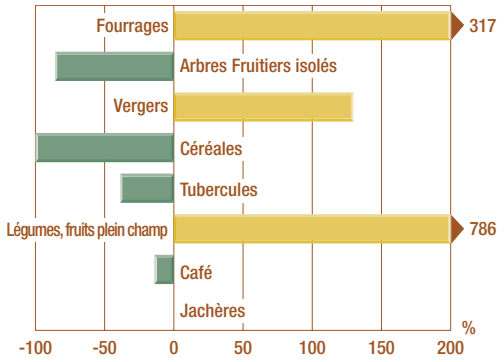

Répartition des productions végétales* en 2002
(0,5% de la SAU)

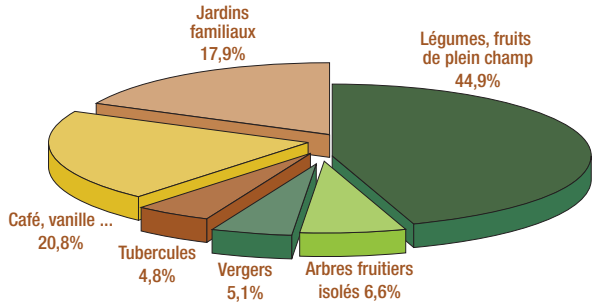

** SAU hors pâturages (98,9%), fourrages (0,5%) et jachères (0,1%)*

STATUT FONCIER ET MODE DE FAIRE-VALOIR

Répartition des statuts fonciers des exploitations et de la superficie totale en 2002

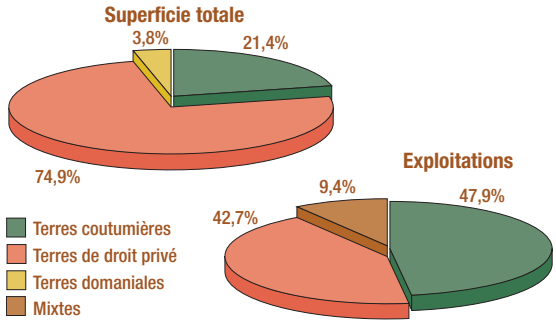

Répartition des modes de faire-valoir sur la superficie totale des exploitations en 2002



POPULATION AGRICOLE FAMILIALE

Pyramide des âges de la population agricole familiale en 2002

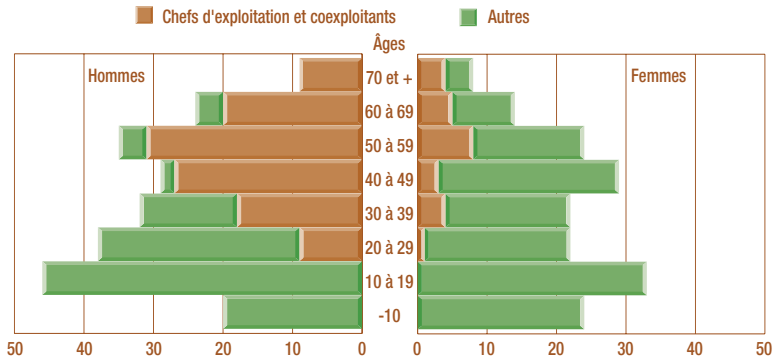

Évolution de la population agricole familiale de 1991 à 2002

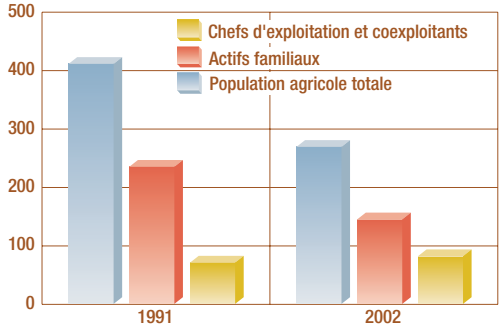

ACTIVITÉ AGRICOLE ET DÉBOUCHÉS DES PRODUITS

Répartition des unités de travail UTA de 1991 à 2002

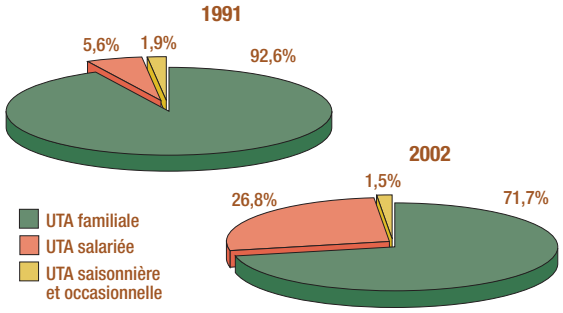

Activité agricole du chef d'exploitation en 2002

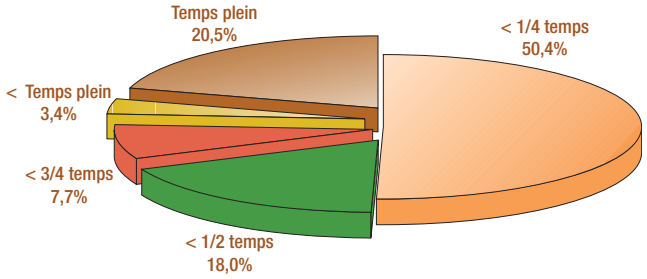

Orientation socio-économique

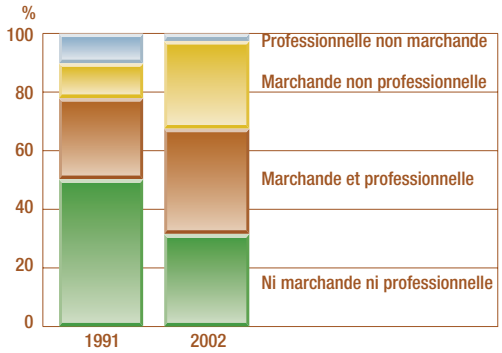

Débouchés des produits agricoles en 2002

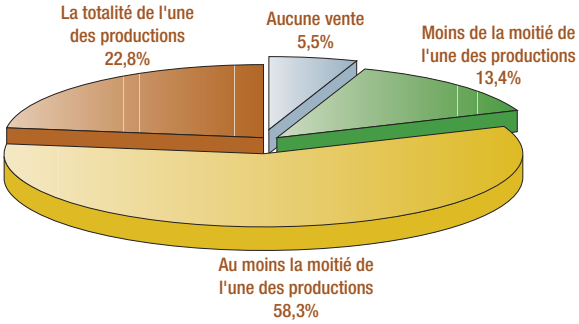

CHIFFRES CLÉS PAR ZONES INFRACOMMUNALES

	1 Népoui, Basse Poya	2 Gohapin, Nékliaï	3 Ouendji	4 Moindah, Creek Amik	5 Beaupré
Les exploitations agricoles					
Exploitations agricoles *(nbre)*	14	32	27	21	23
Superficie totale *(ha)*	19 400	20 760	16 700	15 520	12 200
S.A. Utilisée *(ha)*	4 728	3 183	2 123	6 274	4 648
S.A. Entretenue *(ha)*	2 547	1 351	936	4 505	2 677
Cultures *(ha)*					
Superficie toujours en herbe *(STH)*	4 716	3 166	2 110	6 209	4 527
Vergers et arbres fruitiers isolés	2	4	4	0	2
dont vergers	0	3	1	0	2
Tubercules tropicaux	0	2	1	0	2
Légumes et fruits de plein champ	1	1	1	1	44
dont légumes frais	1	0	0	0	2
La population					
Population agricole familiale *(nbre)*	62	135	102	52	58
Le cheptel *(nbre de têtes)*					
Bovins	1 661	745	1 062	2 689	914
Porcins *(hors porcelets)*	158	15	7	35	18
Cervidés	122	0	0	2 397	1 724
Volailles	190	156	144	762	377
Foncier *(ha)*					
Terres coutumières	3	3 442	1 542	252	0
Terres de droit privé	4 867	0	719	8 205	4 547

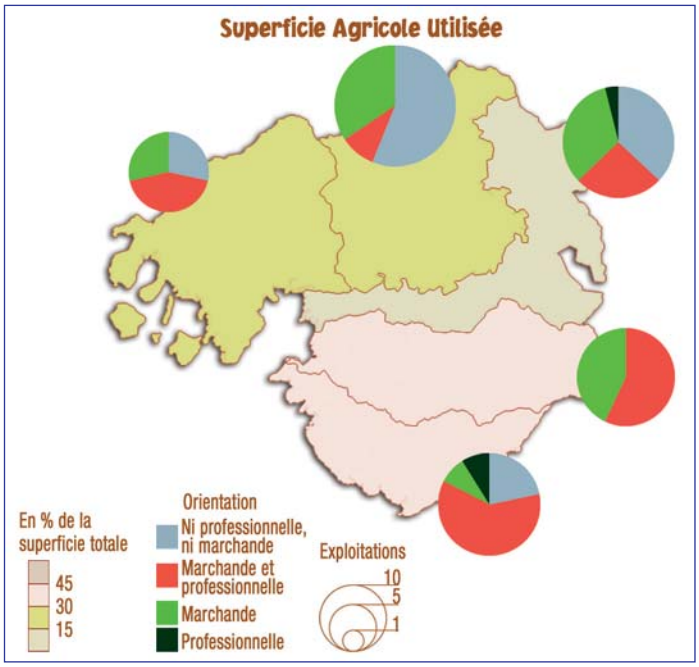
Superficie Agricole Utilisée
En % de la superficie totale
45
30
15
Orientation
Ni professionnelle, ni marchande
Marchande et professionnelle
Marchande
Professionnelle
Exploitations
10
5
1

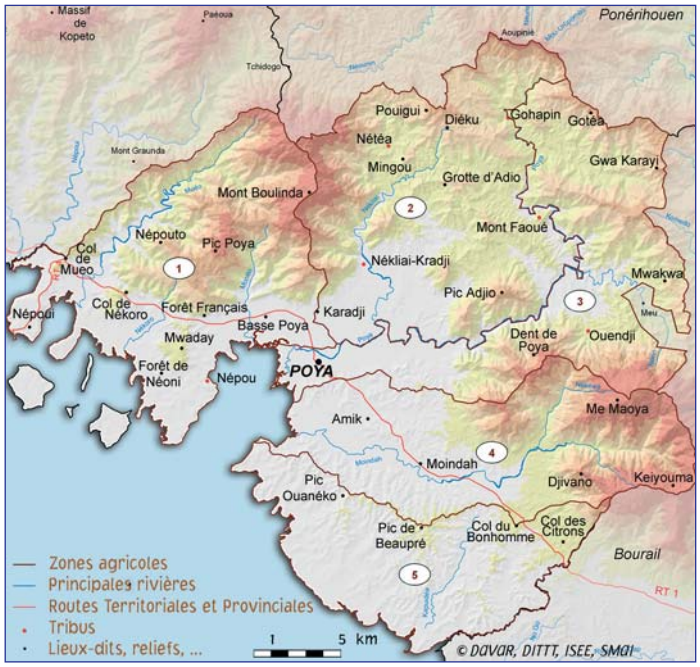
Ponérihouen
Massif de Kopeto
Paéoua
Tchidogo
Aoupinié
Pouigui
Diéku
Gohapin
Gotéa
Nétéa
Mingou
Grotte d'Adio
Gwa Karayi
Mont Graunda
Mont Boulinda
Mont Faoué
Népouto
Pic Poya
Col de Mueo
Nékliai-Kradji
Mwakwa
Pic Adjio
Népoui
Col de Nékoro
Forêt Français
Karadji
Basse Poya
Mwaday
Dent de Poya
Ouendji
Forêt de Néoni
Népou
POYA
Me Maoya
Amik
Moindah
Pic Ouanéko
Djivano
Keiyouma
Pic de Beaupré
Col du Bonhomme
Col des Citrons
Bourail
RT 1
Zones agricoles
Principales rivières
Routes Territoriales et Provinciales
Tribus
Lieux-dits, reliefs, ...
1
5 km
© DAVAR, DITTT, ISEE, SMGI

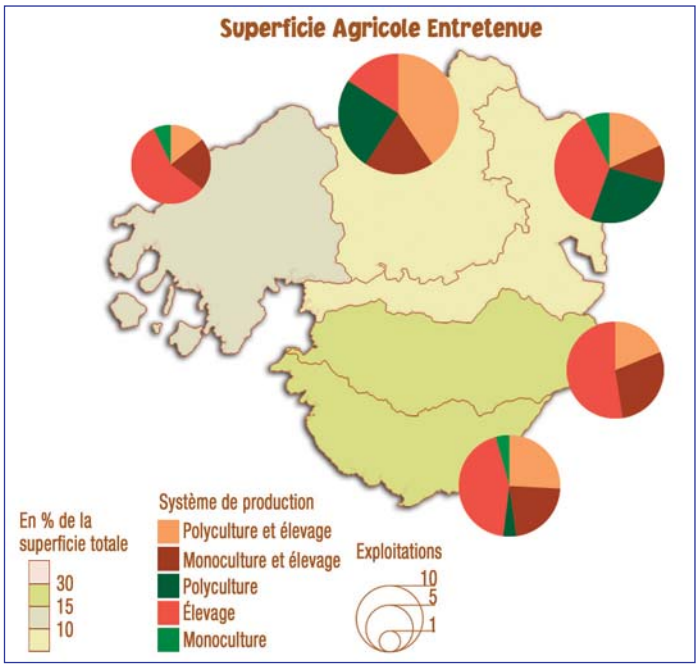
Superficie Agricole Entretenue
En % de la superficie totale
30
15
10
Système de production
Polyculture et élevage
Monoculture et élevage
Polyculture
Élevage
Monoculture
Exploitations
10
5
1

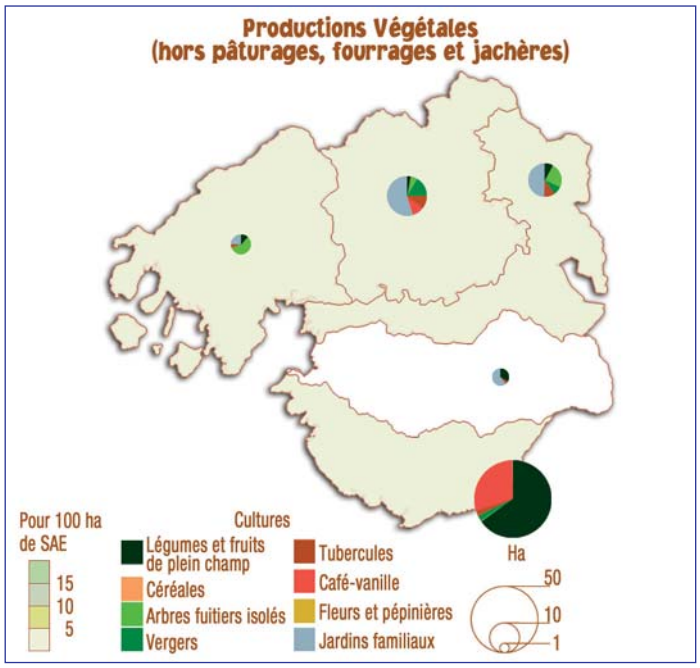
Productions Végétales
(hors pâturages, fourrages et jachères)
Pour 100 ha de SAE
15
10
5
Cultures
Légumes et fruits de plein champ
Céréales
Arbres fuitiers isolés
Vergers
Tubercules
Café-vanille
Fleurs et pépinières
Jardins familiaux
Ha
50
10
1

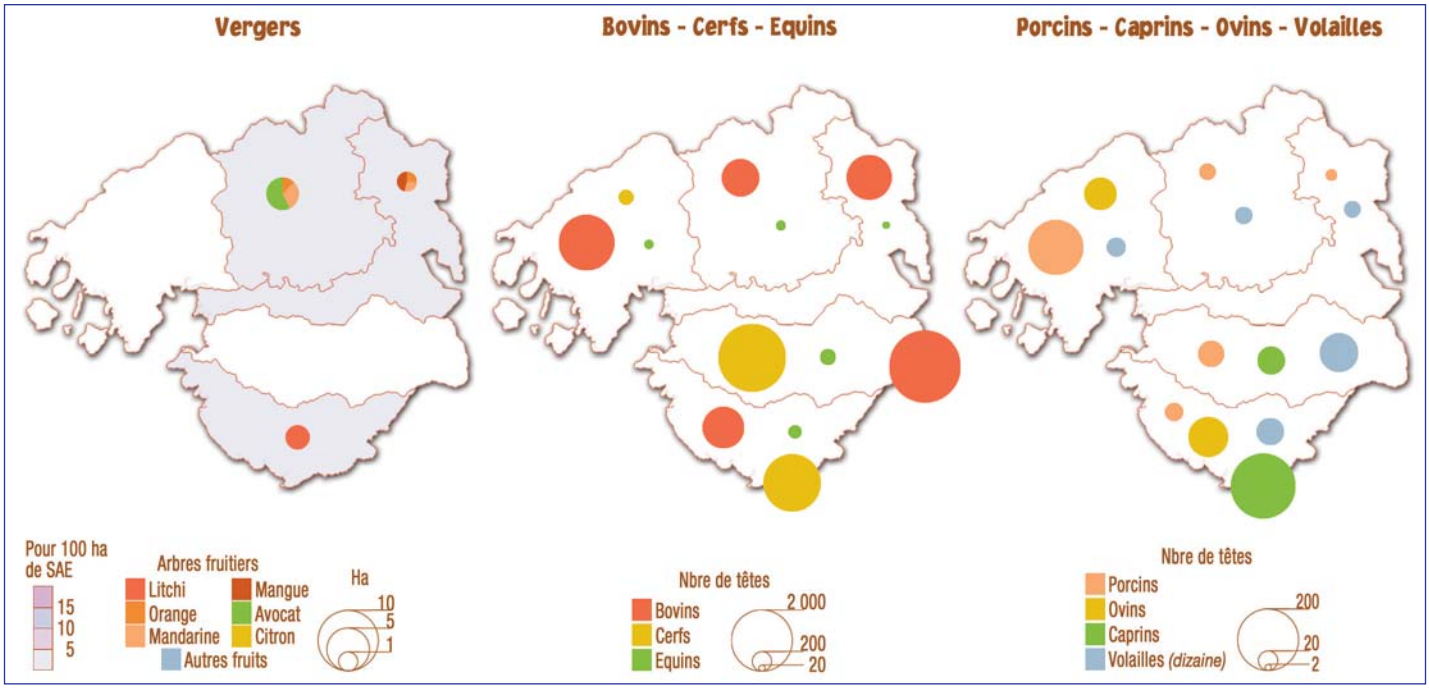
Vergers
Bovins - Cerfs - Equins
Porcins - Caprins - Ovins - Volailles
Pour 100 ha de SAE
15
10
5
Arbres fruitiers
Litchi
Orange
Mandarine
Mangue
Avocat
Citron
Autres fruits
Ha
10
5
1
Nbre de têtes
Bovins
Cerfs
Equins
2 000
200
20
Nbre de têtes
Porcins
Ovins
Caprins
Volailles (dizaine)
200
20
2

Poya nord

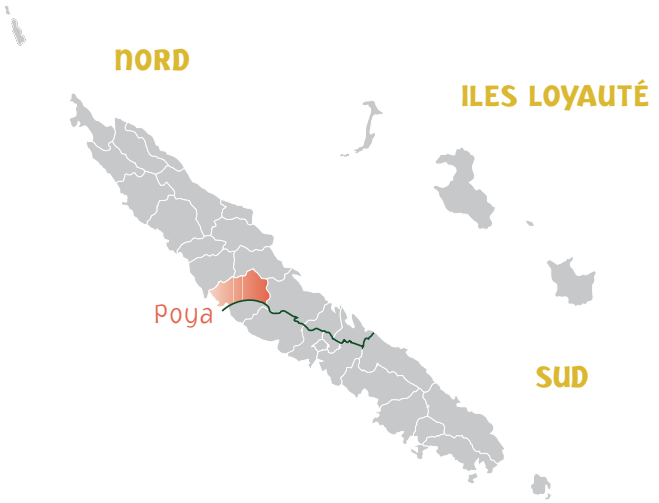

Généralités

	Ha	%
Superficie totale	56 860	
dont : superficie agricole totale	10 724	19,0
superficie agricole utilisée *(SAU)*	10 034	17,8
superficie agricole entretenue *(SAE)*	4 833	8,6
	Nbre	**%**
Exploitations agricoles	73	100,0
sur terres coutumières uniquement	56	76,7
sur terres privées uniquement	12	16,4
sur terres domaniales uniquement	0	0,0
sur foncier mixte	5	6,8
Exploitations dites marchandes	40	54,8
Exploitations dites professionnelles	17	23,3
Exploitations marchandes et professionnelles	16	21,9
Exploitations ni marchandes ni professionnelles	32	43,8

Utilisation du sol

	Ha	Exploitations
Céréales	0	0
Légumes frais	1	1
Légumes de plein champ	0	0
Tubercules tropicaux	3	56
dont : igname	1	56
taro	1	44
manioc	1	52
patate douce	ε	13
Cultures fruitières de plein champ ou semi-permanentes	1	54
dont : ananas	ε	30
banane dessert	3	52
banane poingo	1	47
melon et pastèque	0	0
Cultures fruitières permanentes, vergers	10	11
dont : arbres isolés	6	9
dont : vergers composés de	4	4
avocat	2	1
citron et lime	0	0
litchi	0	0
mandarine	1	3
mangue	ε	2
orange	1	3
pamplemousse et pomélo	0	0
pêche	0	0
Café	1	4
Fourrages	0	0
Superficie toujours en herbe *(STH)*	9 992	37
dont : pâturage amélioré	1 423	12
pâturage entretenu	3 376	21
pâturage peu productif	5 192	25
Jardins familiaux et cultures associées	17	28
Autres cultures	1	1
Jachères et autres terres arables	8	1
Total superficie agricole utilisée	10 034	73

Equipement & matériel agricole

	Nbre	Exploitations
Tracteurs	23	18
dont : 2 roues motrices	11	9
4 roues motrices	12	11
dont : supérieur à 50 cv *(2 et 4 roues motrices)*	16	13
Engins à chenille	7	4
Motoculteurs équipés	8	7
Travail et entretien du sol	25	14
Semis, plantation	2	2
Epandage, traitements sanitaires	5	5
Entretien, débroussaillage	84	34
Récolte	3	3
Production d'eau	35	25
Matériel d'irrigation	12	3
Divers	1	1
Installations pour élevages bovins et cervidés	66	34
dont : stock yard et deer yard	37	34
installations de déticage	20	17
Surface irrigable *(ha)*	397	11

Cheptel

	Têtes	Exploitations
Bovins	3 468	35
dont : taureau	76	32
vache allaitante	1 622	35
autre bovin	1 770	34
Porcins	180	14
dont : truie	85	14
Ovins	54	1
Caprins	0	0
Equins	124	25
Cervidés	122	1
Volailles	490	20
Lapins	2	1
Ruches *(nbre)*	2	1

Caractéristiques socio-économiques

	Nbre	%
Faire valoir direct et assimilé	73	100,0
Faire valoir indirect (location)	4	5,5
Faire valoir direct et assimilé *(ha)*	10 014	93,4
Faire valoir indirect (location) *(ha)*	710	6,6
Exploitants pour son propre compte	65	89,0
Groupements (GIE, GDPL, groupement de fait …)	5	6,9
Sociétés civiles (SCEA …)	3	4,1
Autres	0	0,0
Encadrement/endettement		
exploitations suivies techniquement	33	45,2
exploitations tenant une comptabilité	10	13,7
exploitations remboursant des prêts	16	21,9
Commercialisation		
aucune vente	12	16,4
moins de la moitié de l'une des productions	7	9,6
au moins la moitié de l'une des productions	15	20,6
la totalité de l'une des productions	39	53,4
Exploitations commercialisant des produits végétaux	71	97,3
Exploitations commercialisant des produits animaux	55	75,3
Pratique des dons et échanges	28	38,4
Autoconsommation seulement	6	8,2
Exploitations ayant une activité touristique	3	4,1
Exploitations pratiquant la pêche, la chasse ou la cueillette	67	91,8
Equipement du siège en eau	73	100,0
sur réseau public	45	61,6
sur réseau privé	28	38,4
Equipement du siège en électricité	50	68,5
sur réseau public	35	48,0
sur réseau privé	15	20,6

Population agricole

	Nbre	%
Population totale *(estimée au 1er janvier 2003)*	2 760	
Population agricole familiale	299	10,8
dont : chef d'exploitation et coexploitant	85	3,1
autre membre	214	7,6
	Nbre	**UTA**
Actifs familiaux	166	41
Salariés permanents non familiaux	18	12
dont : salarié travaillant à temps complet	11	11
Main d'œuvre saisonnière occasionnelle et entraide	14	0
Total	198	53

Caractéristiques moyennes d'une exploitation

Superficie agricole utilisée *(ha)*	137,4
Superficie agricole entretenue *(ha)*	66,2
Superficie toujours en herbe *(ha)*	136,9
Production végétale (hors STH et fourrages) *(ha)*	0,5
Bovins *(nbre par élevage)*	99
Charge en bovins *(UGB/ha)*	0,23
Porcins *(nbre par élevage)*	13
Puissance moyenne des tracteurs *(cv)*	61,8
Nombre de tracteurs pour 100 ha de surface travaillée	0,48
Age moyen de la population agricole familiale	32,4
Age moyen du chef d'exploitation et coexploitant	52,8
Nombre d'UTA moyen par exploitation	0,73

RÉPARTITION DES EXPLOITATIONS ET DE LA SUPERFICIE AGRICOLE UTILISÉE (SAU)

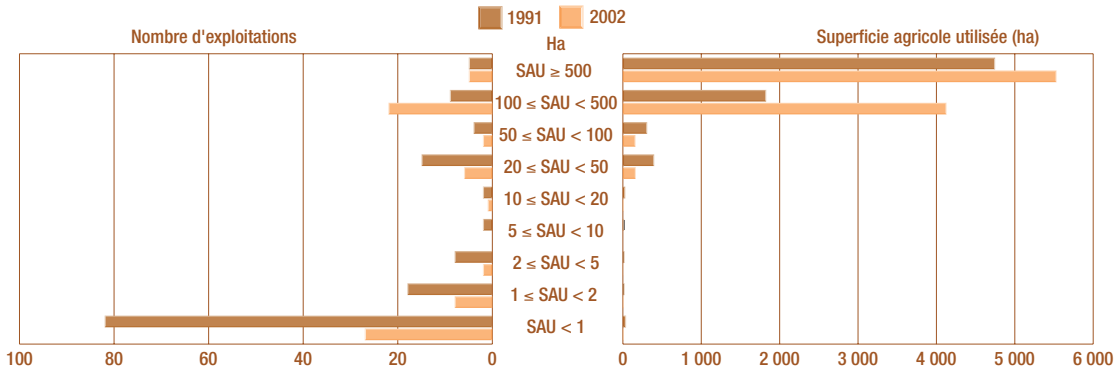

ÉLEVAGE

Évolution des effectifs des cheptels entre 1991 et 2002

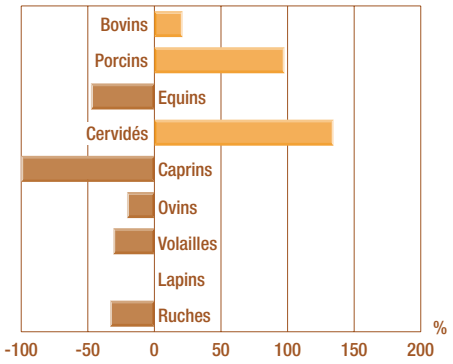

Structure du cheptel bovin en 2002

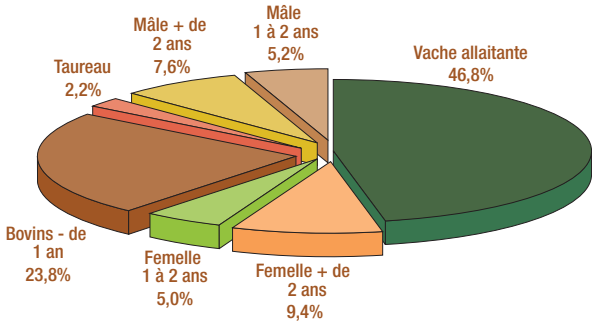

CULTURES

Évolution de la superficie des principales cultures entre 1991 et 2002

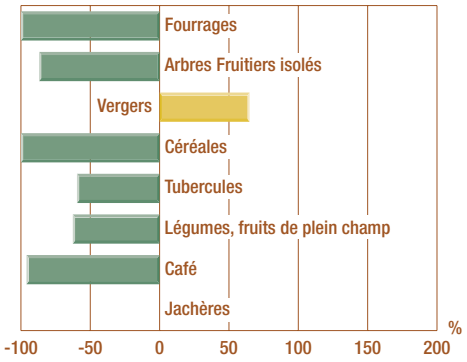

Répartition des productions végétales* en 2002
(0,6% de la SAU)

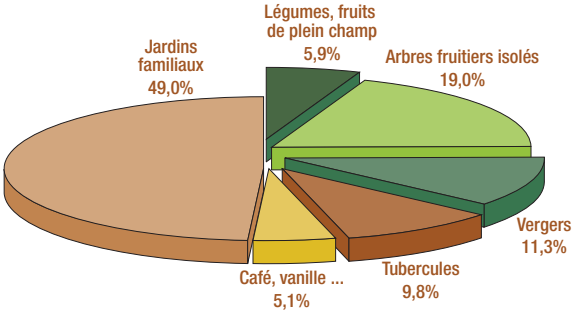

** SAU hors pâturages (99,0%), fourrages et jachères (0,4%)*

STATUT FONCIER ET MODE DE FAIRE-VALOIR

Répartition des statuts fonciers des exploitations et de la superficie totale en 2002

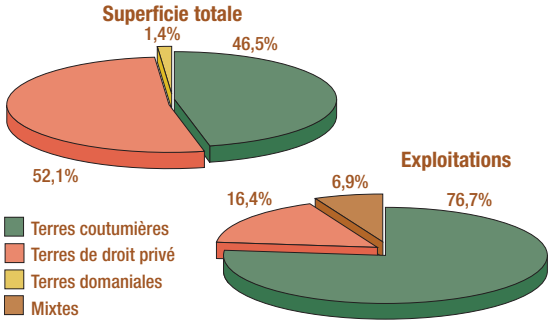

Répartition des modes de faire-valoir sur la superficie totale des exploitations en 2002

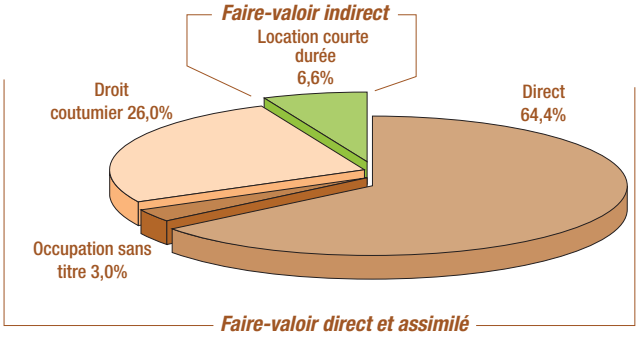

POPULATION AGRICOLE FAMILIALE

Pyramide des âges de la population agricole familiale en 2002

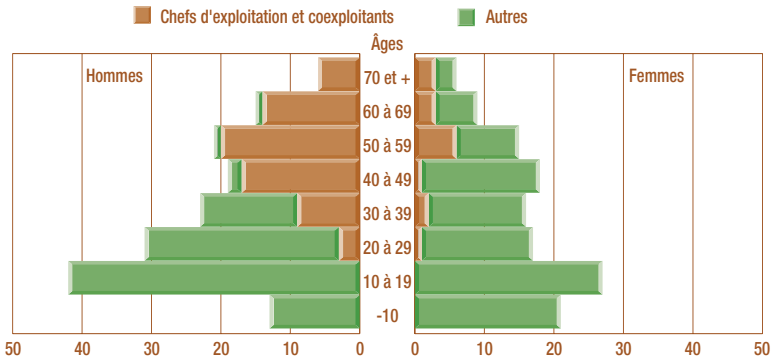

Évolution de la population agricole familiale de 1991 à 2002

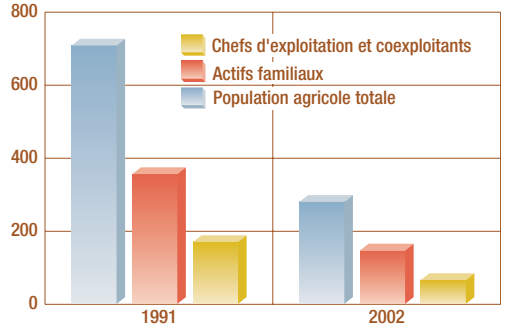

ACTIVITÉ AGRICOLE ET DÉBOUCHÉS DES PRODUITS

Répartition des unités de travail UTA de 1991 à 2002

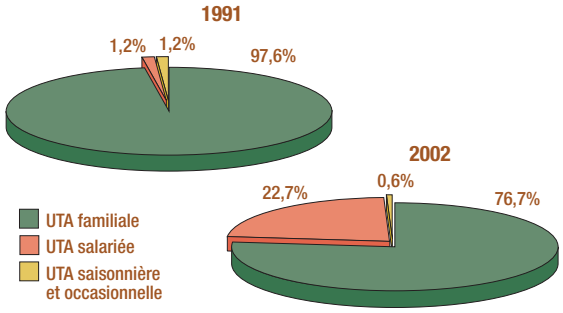

Activité agricole du chef d'exploitation en 2002

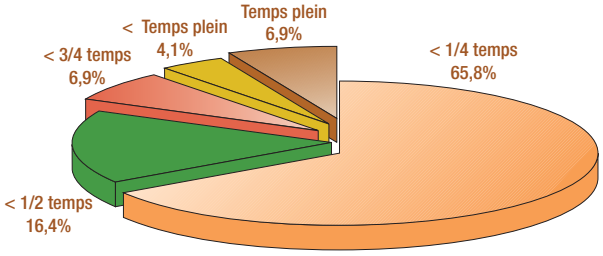

Orientation socio-économique

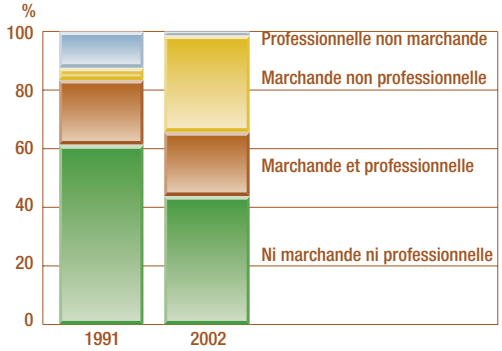

Débouchés des produits agricoles en 2002

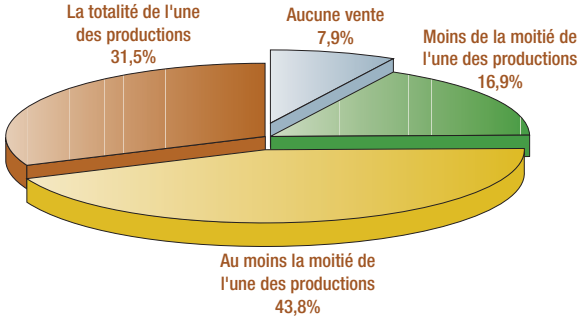

CHIFFRES CLÉS PAR ZONES INFRACOMMUNALES

	1 Népoui, Basse Poya	2 Gohapin, Nékliaï	3 Ouendji
Les exploitations agricoles			
Exploitations agricoles *(nbre)*	14	32	27
Superficie totale *(ha)*	19 400	20 760	16 700
S.A. Utilisée *(ha)*	4 728	3 183	2 123
S.A. Entretenue *(ha)*	2 547	1 351	936
Cultures *(ha)*			
Superficie toujours en herbe *(STH)*	4 716	3 166	2 110
Vergers et arbres fruitiers isolés	2	4	4
dont vergers	0	3	1
Tubercules tropicaux	0	2	1
Légumes et fruits de plein champ	1	1	1
dont légumes frais	1	0	0
La population			
Population agricole familiale *(nbre)*	62	135	102
Le cheptel *(nbre de têtes)*			
Bovins	1 661	745	1 062
Porcins *(hors porcelets)*	158	15	7
Cervidés	122	0	0
Volailles	190	156	144
Foncier *(ha)*			
Terres coutumières	3	3 442	1 542
Terres de droit privé	4 867	0	719

Superficie Agricole Utilisée

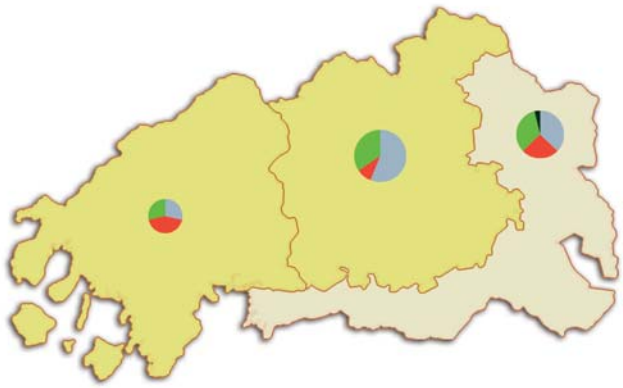

En % de la superficie totale: 15, 10, 5

Orientation: Ni professionnelle, ni marchande; Marchande et professionnelle; Marchande; Professionnelle

Exploitations: 50, 10, 1

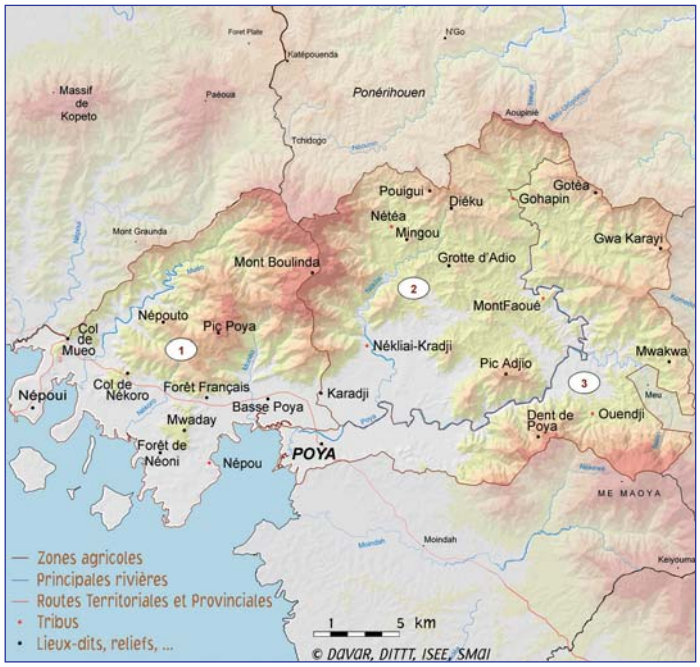

Superficie Agricole Entretenue

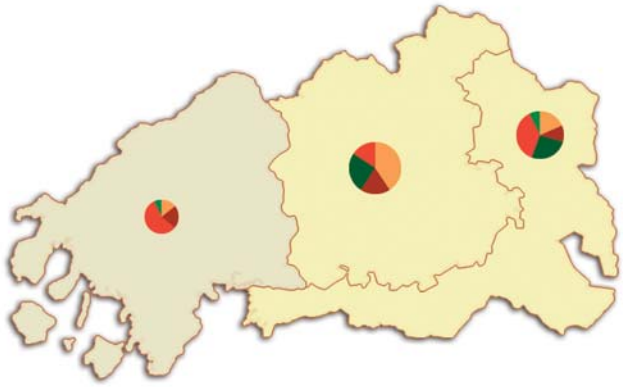

En % de la superficie totale: 15, 10, 5

Système de production: Polyculture et élevage; Monoculture et élevage; Polyculture; Élevage; Monoculture

Exploitations: 50, 10, 1

Productions Végétales (hors pâturages, fourrages et jachères)

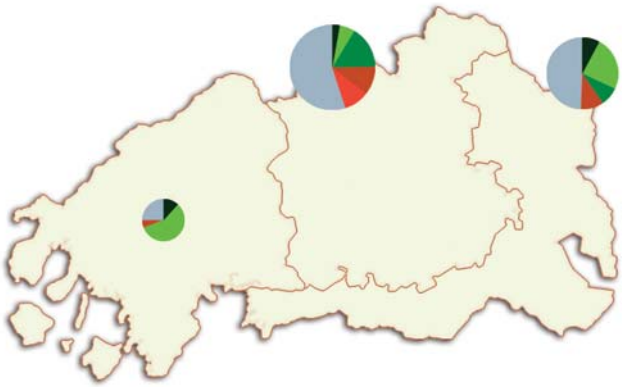

Pour 100 ha de SAE: 15, 10, 5

Cultures: Légumes et fruits de plein champ; Céréales; Arbres fuitiers isolés; Vergers; Tubercules; Café-vanille; Fleurs et pépinières; Jardins familiaux

Ha: 10, 5, 1

Vergers

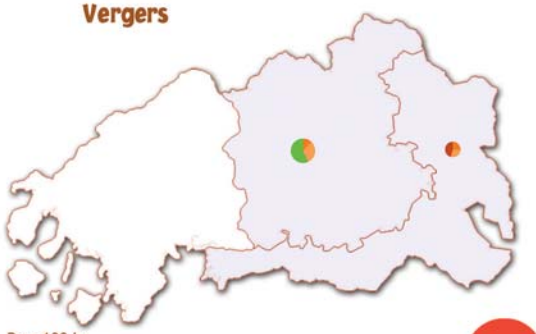

Pour 100 ha de SAE: 15, 10, 5

Arbres fruitiers: Litchi; Mangue; Orange; Avocat; Mandarine; Citron; Autres fruits

Ha: 10, 5, 1

Bovins - Cerfs - Equins

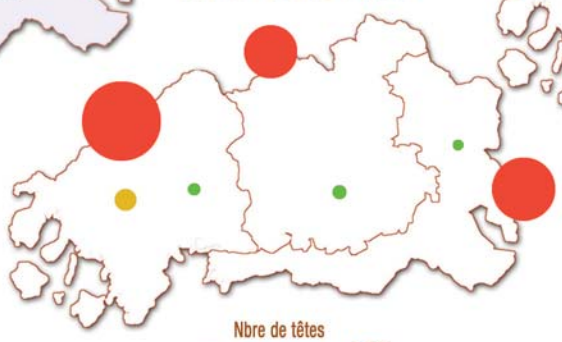

Nbre de têtes: Bovins; Cerfs; Equins

1 000, 100, 10

Porcins - Caprins - Ovins - Volailles

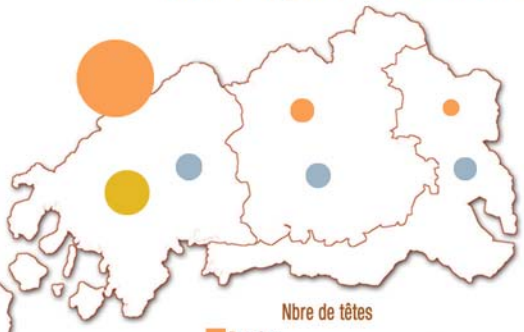

Nbre de têtes: Porcins; Ovins; Caprins; Volailles *(dizaine)*

100, 50, 10

TOUHO

GÉNÉRALITÉS

	Ha	%
Superficie totale	28 300	
dont : superficie agricole totale	1 474	5,2
superficie agricole utilisée *(SAU)*	1 213	4,3
superficie agricole entretenue *(SAE)*	554	2,0
	Nbre	**%**
Exploitations agricoles	68	100,0
sur terres coutumières uniquement	52	76,5
sur terres privées uniquement	14	20,6
sur terres domaniales uniquement	0	0,0
sur foncier mixte	2	2,9
Exploitations dites marchandes	21	30,9
Exploitations dites professionnelles	31	45,6
Exploitations marchandes et professionnelles	13	19,1
Exploitations ni marchandes ni professionnelles	29	42,6

UTILISATION DU SOL

	Ha	Exploitations
Céréales	0	0
Légumes frais	1	4
Légumes de plein champ	0	3
Tubercules tropicaux	10	62
dont : igname	4	56
taro	4	54
manioc	3	52
patate douce	0	15
Cultures fruitières de plein champ ou semi-permanentes	11	61
dont : ananas	3	16
banane dessert	6	55
banane poingo	2	51
melon et pastèque	ε	1
Cultures fruitières permanentes, vergers	16	18
dont : arbres isolés	11	17
dont : vergers composés de	5	3
avocat	0	0
citron et lime	1	1
litchi	3	1
mandarine	0	0
mangue	0	0
orange	0	0
pamplemousse et pomélo	0	0
pêche	0	0
Café	17	40
Fourrages	0	0
Superficie toujours en herbe *(STH)*	1 148	13
dont : pâturage amélioré	0	0
pâturage entretenu	491	8
pâturage peu productif	657	8
Jardins familiaux et cultures associées	8	42
Autres cultures	2	16
Jachères et autres terres arables	1	2
Total superficie agricole utilisée	1 213	68

EQUIPEMENT & MATÉRIEL AGRICOLE

	Nbre	Exploitations
Tracteurs	8	8
dont : 2 roues motrices	1	1
4 roues motrices	7	7
dont : supérieur à 50 cv *(2 et 4 roues motrices)*	2	2
Engins à chenille	0	0
Motoculteurs équipés	22	21
Travail et entretien du sol	12	5
Semis, plantation	0	0
Epandage, traitements sanitaires	2	2
Entretien, débroussaillage	41	24
Récolte	0	0
Production d'eau	4	4
Matériel d'irrigation	0	0
Divers	3	2
Installations pour élevages bovins et cervidés	16	12
dont : stock yard et deer yard	12	12
installations de déticage	4	4
Surface irrigable *(ha)*	8	26

CHEPTEL

	Têtes	Exploitations
Bovins	445	13
dont : taureau	14	11
vache allaitante	239	12
autre bovin	192	13
Porcins	27	7
dont : truie	8	3
Ovins	0	0
Caprins	39	2
Equins	33	12
Cervidés	9	1
Volailles	1 531	31
Lapins	3	1
Ruches *(nbre)*	122	3

CARACTÉRISTIQUES SOCIO-ÉCONOMIQUES

	Nbre	%
Faire valoir direct et assimilé	68	100,0
Faire valoir indirect (location)	4	5,9
Faire valoir direct et assimilé *(ha)*	1 372	93,1
Faire valoir indirect (location) *(ha)*	102	6,9
Exploitants pour son propre compte	67	98,5
Groupements (GIE, GDPL, groupement de fait …)	0	0,0
Sociétés civiles (SCEA …)	1	1,5
Autres	0	0,0
Encadrement/endettement		
exploitations suivies techniquement	36	52,9
exploitations tenant une comptabilité	11	16,2
exploitations remboursant des prêts	7	10,3
Commercialisation		
aucune vente	5	7,4
moins de la moitié de l'une des productions	7	10,3
au moins la moitié de l'une des productions	47	69,1
la totalité de l'une des productions	9	13,2
Exploitations commercialisant des produits végétaux	64	94,1
Exploitations commercialisant des produits animaux	43	63,2
Pratique des dons et échanges	62	91,2
Autoconsommation seulement	1	1,5
Exploitations ayant une activité touristique	0	0,0
Exploitations pratiquant la pêche, la chasse ou la cueillette	58	85,3
Equipement du siège en eau	68	100,0
sur réseau public	55	80,9
sur réseau privé	13	19,1
Equipement du siège en électricité	55	80,9
sur réseau public	51	75,0
sur réseau privé	4	5,9

POPULATION AGRICOLE

	Nbre	%
Population totale *(estimée au 1er janvier 2003)*	2 410	
Population agricole familiale	293	12,2
dont : chef d'exploitation et coexploitant	69	2,9
autre membre	224	9,3
	Nbre	**UTA**
Actifs familiaux	154	64
Salariés permanents non familiaux	3	3
dont : salarié travaillant à temps complet	2	2
Main d'œuvre saisonnière occasionnelle et entraide	30	2
Total	187	68

CARACTÉRISTIQUES MOYENNES D'UNE EXPLOITATION

Superficie agricole utilisée *(ha)*	17,8
Superficie agricole entretenue *(ha)*	8,1
Superficie toujours en herbe *(ha)*	16,9
Production végétale (hors STH et fourrages) *(ha)*	0,9
Bovins *(nbre par élevage)*	34
Charge en bovins *(UGB/ha)*	0,26
Porcins *(nbre par élevage)*	4
Puissance moyenne des tracteurs *(cv)*	41,4
Nombre de tracteurs pour 100 ha de surface travaillée	1,44
Age moyen de la population agricole familiale	29,7
Age moyen du chef d'exploitation et coexploitant	51,7
Nombre d'UTA moyen par exploitation	0,99

RÉPARTITION DES EXPLOITATIONS ET DE LA SUPERFICIE AGRICOLE UTILISÉE (SAU)

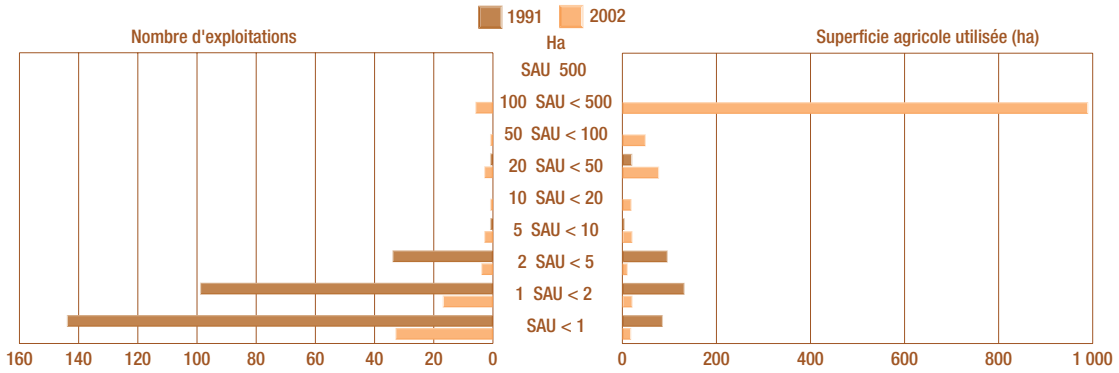

ÉLEVAGE

Évolution des effectifs des cheptels entre 1991 et 2002

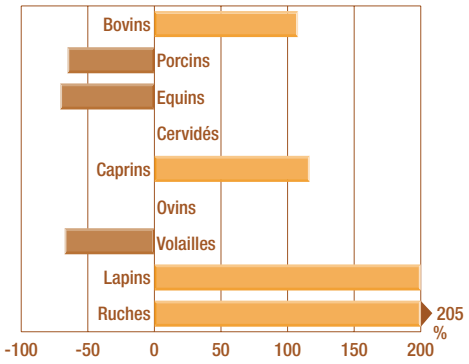

Structure du cheptel bovin en 2002

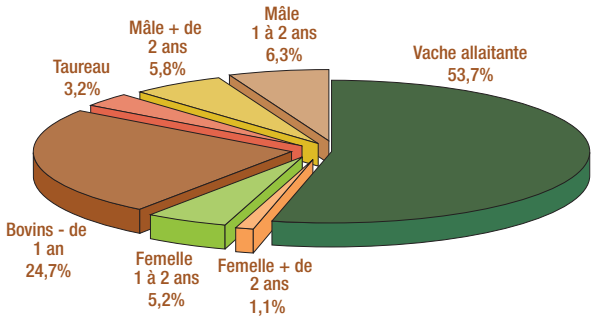

CULTURES

Évolution de la superficie des principales cultures entre 1991 et 2002

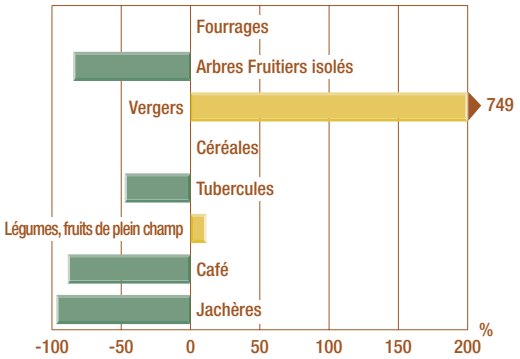

Répartition des productions végétales* en 2002

(5,3% de la SAU)

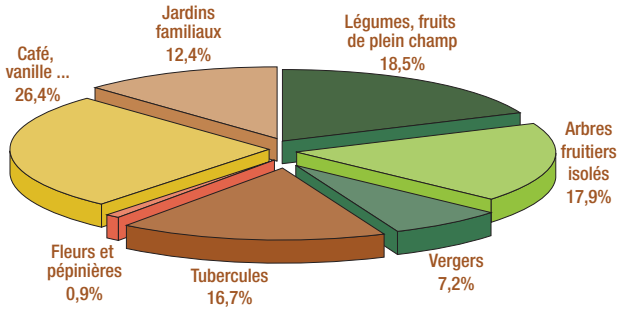

** SAU hors pâturages (94,6%), fourrages et jachères (0,1%)*

STATUT FONCIER ET MODE DE FAIRE-VALOIR

Répartition des statuts fonciers des exploitations et de la superficie totale en 2002

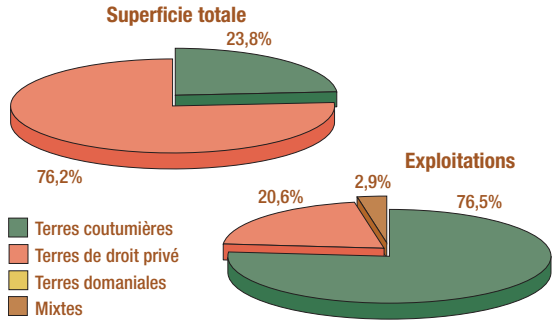

Répartition des modes de faire-valoir sur la superficie totale des exploitations en 2002

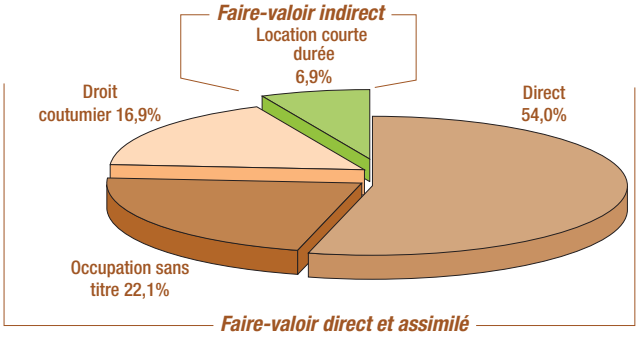

POPULATION AGRICOLE FAMILIALE

Pyramide des âges de la population agricole familiale en 2002

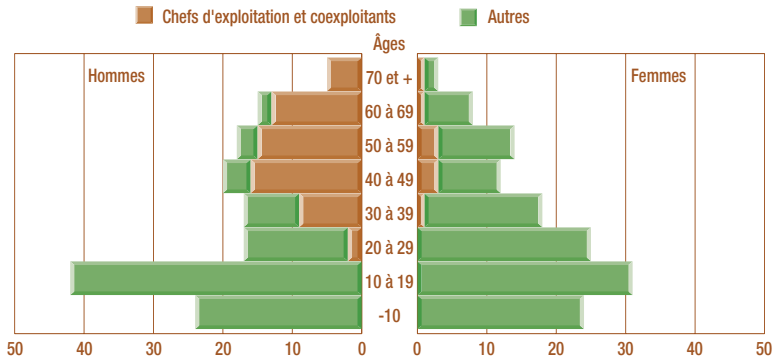

Évolution de la population agricole familiale de 1991 à 2002

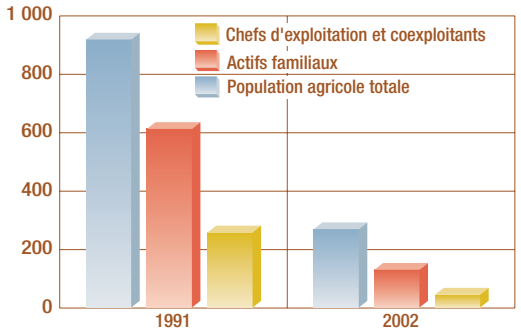

ACTIVITÉ AGRICOLE ET DÉBOUCHÉS DES PRODUITS

Répartition des unités de travail UTA de 1991 à 2002

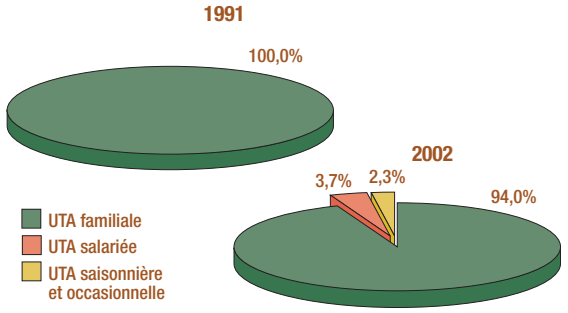

Activité agricole du chef d'exploitation en 2002

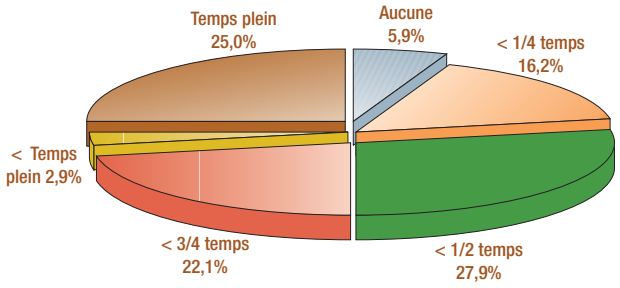

Orientation socio-économique

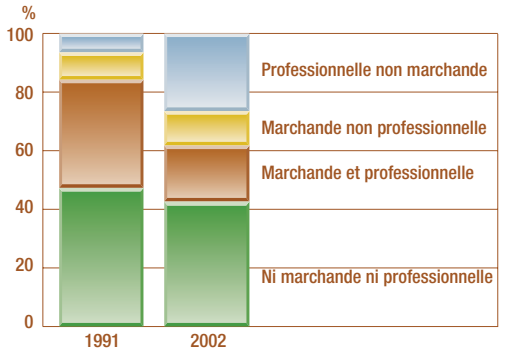

Débouchés des produits agricoles en 2002

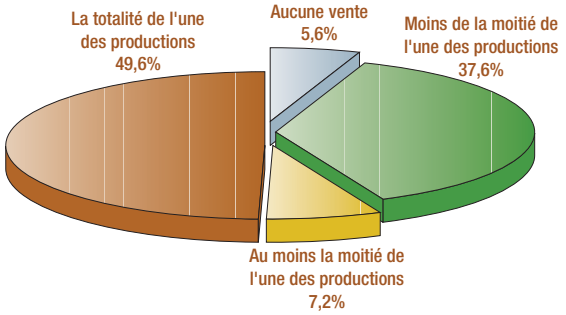

CHIFFRES CLÉS PAR ZONES INFRACOMMUNALES

	1 Touandé, Pombéï	2 Vieux Touho, Koé
Les exploitations agricoles		
Exploitations agricoles *(nbre)*	24	44
Superficie totale *(ha)*	17 500	10 800
S.A. Utilisée *(ha)*	322	891
S.A. Entretenue *(ha)*	181	373
Cultures *(ha)*		
Superficie toujours en herbe *(STH)*	300	848
Vergers et arbres fruitiers isolés	4	12
dont vergers	2	3
Tubercules tropicaux	5	6
Légumes et fruits de plein champ	5	7
dont légumes frais	0	1
La population		
Population agricole familiale *(nbre)*	132	161
Le cheptel *(nbre de têtes)*		
Bovins	116	329
Porcins *(hors porcelets)*	4	23
Cervidés	0	9
Volailles	318	1 213
Foncier *(ha)*		
Terres coutumières	323	28
Terres de droit privé	3	1 119

Superficie Agricole Utilisée

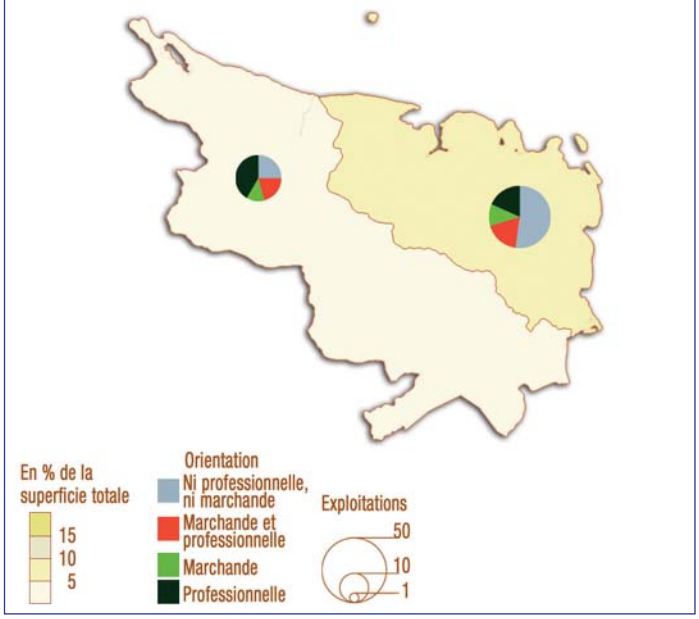

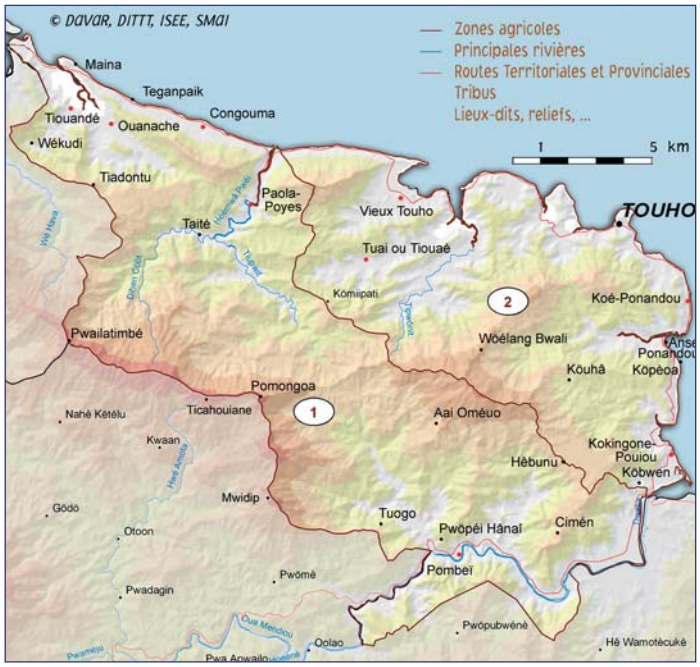

Superficie Agricole Entretenue

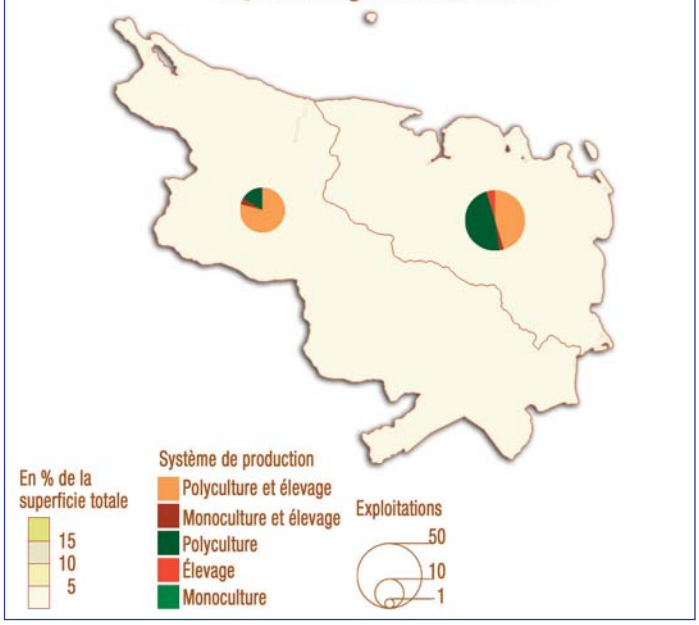

Productions Végétales (hors pâturages, fourrages et jachères)

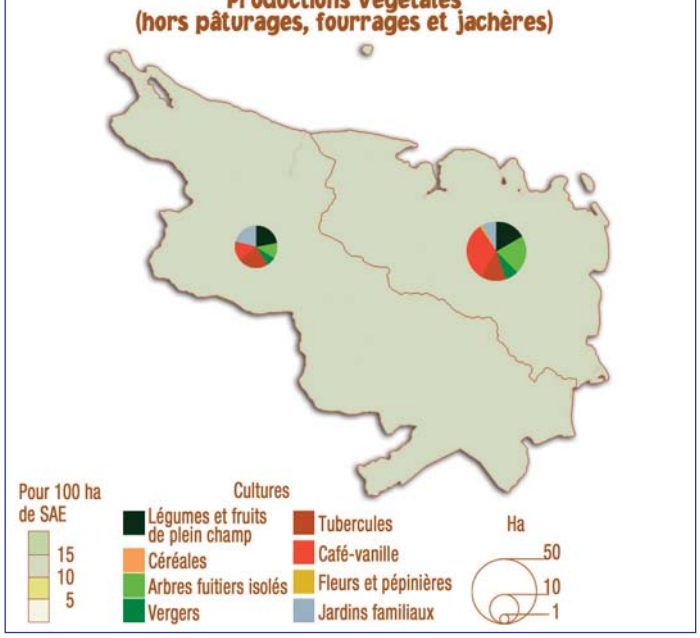

Vergers

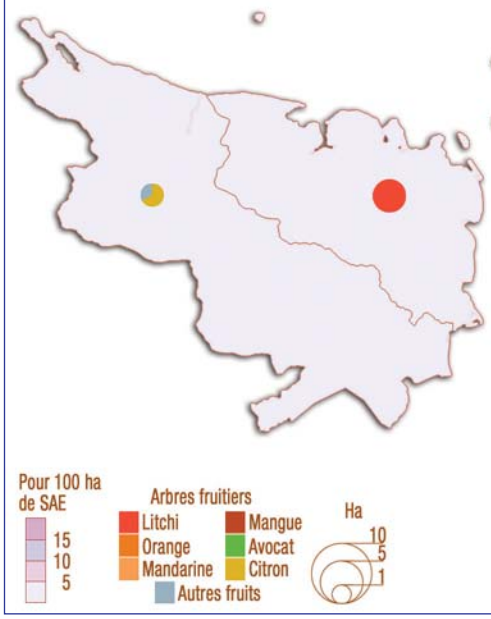

Bovins - Cerfs - Equins

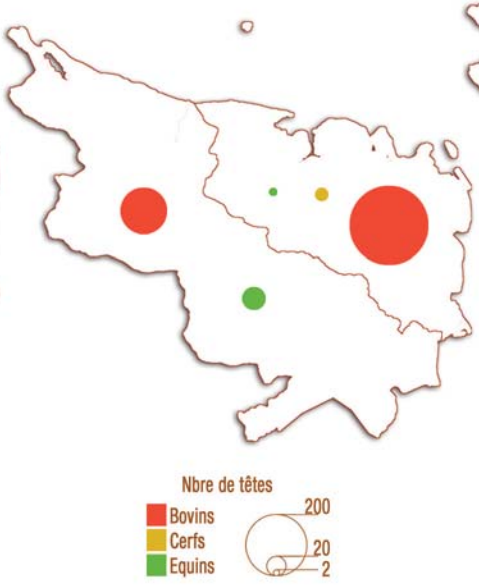

Porcins - Caprins - Ovins - Volailles

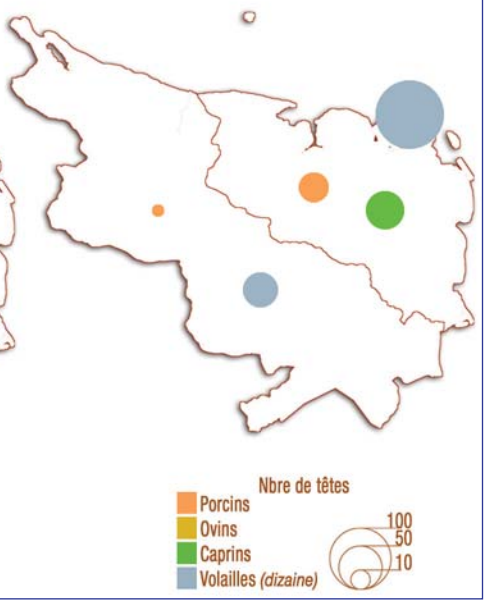

VOH

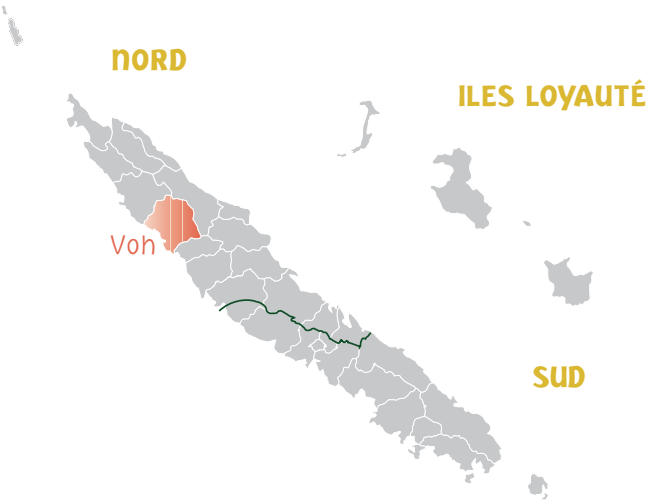

GÉNÉRALITÉS

	Ha	%
Superficie totale	80 490	
dont : superficie agricole totale	11 441	14,2
superficie agricole utilisée *(SAU)*	11 057	13,7
superficie agricole entretenue *(SAE)*	8 642	10,7
	Nbre	**%**
Exploitations agricoles	87	100,0
sur terres coutumières uniquement	31	35,6
sur terres privées uniquement	46	52,9
sur terres domaniales uniquement	3	3,4
sur foncier mixte	7	8,0
Exploitations dites marchandes	53	60,9
Exploitations dites professionnelles	43	49,4
Exploitations marchandes et professionnelles	33	37,9
Exploitations ni marchandes ni professionnelles	24	27,6

UTILISATION DU SOL

	Ha	Exploitations
Céréales	103	6
Légumes frais	23	10
Légumes de plein champ	13	9
Tubercules tropicaux	6	38
dont : igname	4	32
taro	3	26
manioc	1	21
patate douce	1	19
Cultures fruitières de plein champ ou semi-permanentes	17	38
dont : ananas	6	9
banane dessert	4	23
banane poingo	3	21
melon et pastèque	2	5
Cultures fruitières permanentes, vergers	18	9
dont : arbres isolés	12	9
dont : vergers composés de	7	5
avocat	1	2
citron et lime	0	1
litchi	2	3
mandarine	1	3
mangue	1	2
orange	1	3
pamplemousse et pomélo	0	1
pêche	0	0
Café	2	2
Fourrages	5	1
Superficie toujours en herbe *(STH)*	10 817	42
dont : pâturage amélioré	555	5
pâturage entretenu	7 879	32
pâturage peu productif	2 384	11
Jardins familiaux et cultures associées	19	27
Autres cultures	1	16
Jachères et autres terres arables	31	19
Total superficie agricole utilisée	11 057	87

EQUIPEMENT & MATÉRIEL AGRICOLE

	Nbre	Exploitations
Tracteurs	61	44
dont : 2 roues motrices	23	18
4 roues motrices	38	31
dont : supérieur à 50 cv *(2 et 4 roues motrices)*	40	31
Engins à chenille	11	11
Motoculteurs équipés	17	14
Travail et entretien du sol	107	35
Semis, plantation	11	9
Epandage, traitements sanitaires	16	11
Entretien, débroussaillage	121	48
Récolte	14	7
Production d'eau	49	35
Matériel d'irrigation	105	15
Divers	87	22
Installations pour élevages bovins et cervidés	64	31
dont : stock yard et deer yard	33	29
installations de déticage	21	18
Surface irrigable *(ha)*	155	39

CHEPTEL

	Têtes	Exploitations
Bovins	5 372	35
dont : taureau	87	29
vache allaitante	2 068	32
autre bovin	3 217	33
Porcins	264	13
dont : truie	63	9
Ovins	17	1
Caprins	567	4
Equins	232	29
Cervidés	1	1
Volailles	2 135	27
Lapins	166	4
Ruches *(nbre)*	50	2

CARACTÉRISTIQUES SOCIO-ÉCONOMIQUES

	Nbre	%
Faire valoir direct et assimilé	80	92,0
Faire valoir indirect (location)	18	20,7
Faire valoir direct et assimilé *(ha)*	9 645	84,3
Faire valoir indirect (location) *(ha)*	1 796	15,7
Exploitants pour son propre compte	85	97,7
Groupements (GIE, GDPL, groupement de fait …)	0	0,0
Sociétés civiles (SCEA …)	2	2,3
Autres	0	0,0
Encadrement/endettement		
exploitations suivies techniquement	18	20,7
exploitations tenant une comptabilité	48	55,2
exploitations remboursant des prêts	14	16,1
Commercialisation		
aucune vente	20	23,0
moins de la moitié de l'une des productions	8	9,2
au moins la moitié de l'une des productions	16	18,4
la totalité de l'une des productions	43	49,4
Exploitations commercialisant des produits végétaux	58	66,7
Exploitations commercialisant des produits animaux	56	64,4
Pratique des dons et échanges	6	6,9
Autoconsommation seulement	18	20,7
Exploitations ayant une activité touristique	4	4,6
Exploitations pratiquant la pêche, la chasse ou la cueillette	55	63,2
Equipement du siège en eau	85	97,7
sur réseau public	61	70,1
sur réseau privé	24	27,6
Equipement du siège en électricité	29	33,3
sur réseau public	24	27,6
sur réseau privé	5	5,8

POPULATION AGRICOLE

	Nbre	%
Population totale *(estimée au 1er janvier 2003)*	2 130	
Population agricole familiale	295	13,8
dont : chef d'exploitation et coexploitant	121	5,7
autre membre	174	8,2
	Nbre	**UTA**
Actifs familiaux	194	82
Salariés permanents non familiaux	28	21
dont : salarié travaillant à temps complet	18	18
Main d'œuvre saisonnière occasionnelle et entraide	25	1
Total	247	104

CARACTÉRISTIQUES MOYENNES D'UNE EXPLOITATION

Superficie agricole utilisée *(ha)*	127,1
Superficie agricole entretenue *(ha)*	99,3
Superficie toujours en herbe *(ha)*	124,3
Production végétale (hors STH et fourrages) *(ha)*	2,3
Bovins *(nbre par élevage)*	153
Charge en bovins *(UGB/ha)*	0,35
Porcins *(nbre par élevage)*	20
Puissance moyenne des tracteurs *(cv)*	60,1
Nombre de tracteurs pour 100 ha de surface travaillée	0,71
Age moyen de la population agricole familiale	37,8
Age moyen du chef d'exploitation et coexploitant	49,9
Nombre d'UTA moyen par exploitation	1,19

RÉPARTITION DES EXPLOITATIONS ET DE LA SUPERFICIE AGRICOLE UTILISÉE (SAU)

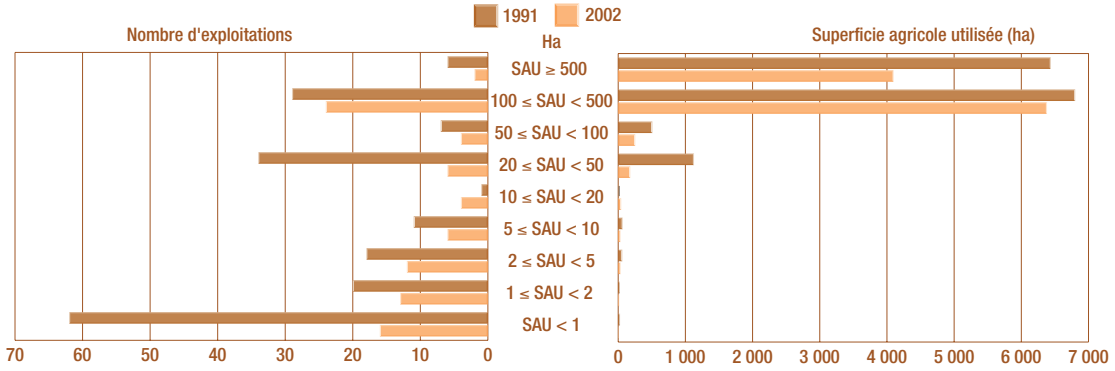

ÉLEVAGE

Évolution des effectifs des cheptels entre 1991 et 2002

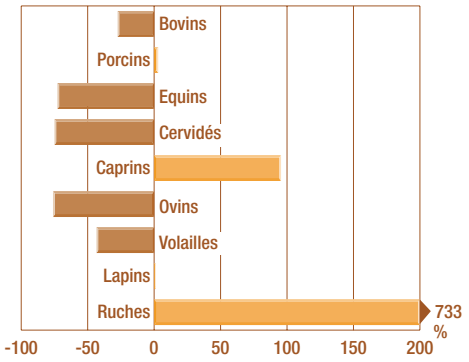

Structure du cheptel bovin en 2002

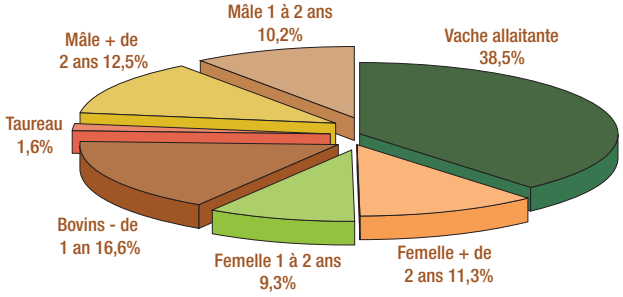

CULTURES

Évolution de la superficie des principales cultures entre 1991 et 2002

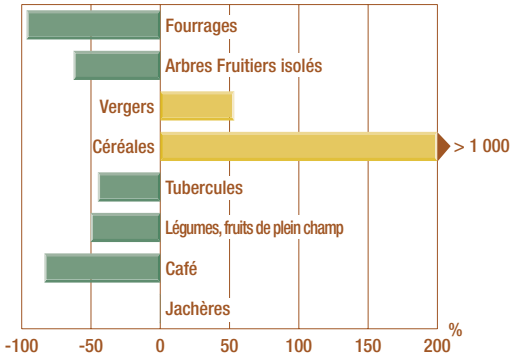

Répartition des productions végétales* en 2002
(1,9% de la SAU)

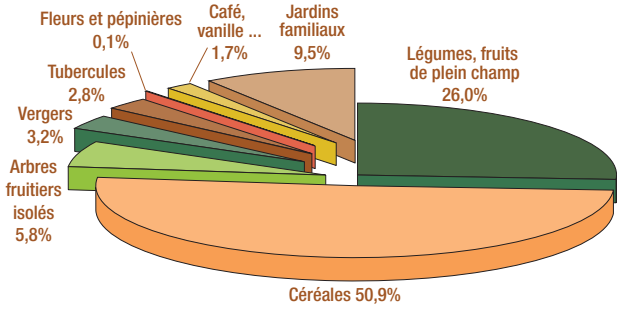

** SAU hors pâturages (97,8%), fourrages et jachères (0,3%)*

STATUT FONCIER ET MODE DE FAIRE-VALOIR

Répartition des statuts fonciers des exploitations et de la superficie totale en 2002

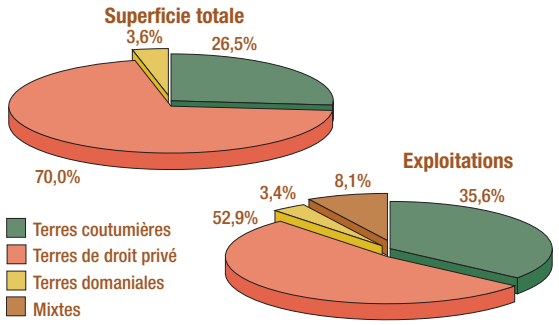

Répartition des modes de faire-valoir sur la superficie totale des exploitations en 2002

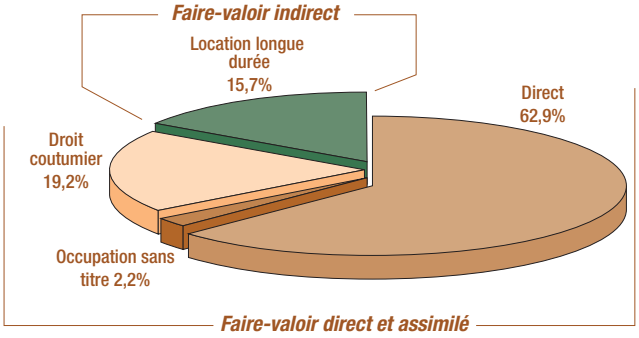

POPULATION AGRICOLE FAMILIALE

Pyramide des âges de la population agricole familiale en 2002

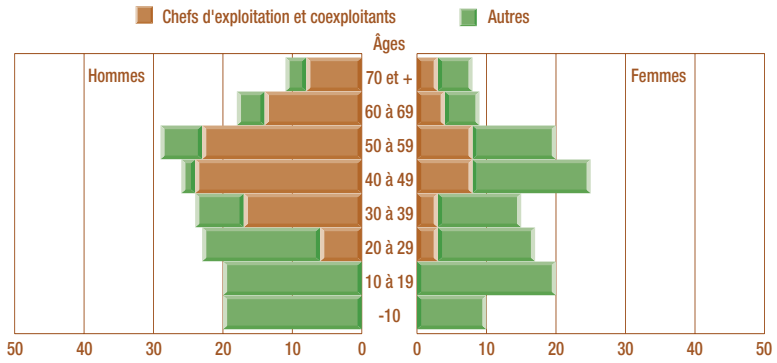

Évolution de la population agricole familiale de 1991 à 2002

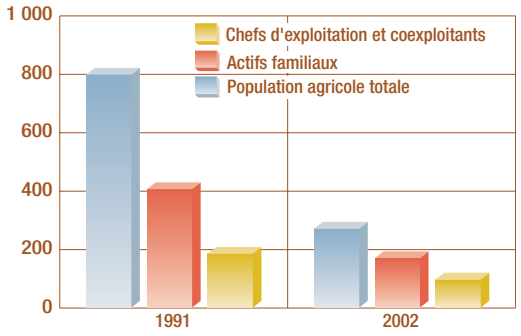

ACTIVITÉ AGRICOLE ET DÉBOUCHÉS DES PRODUITS

Répartition des unités de travail UTA de 1991 à 2002

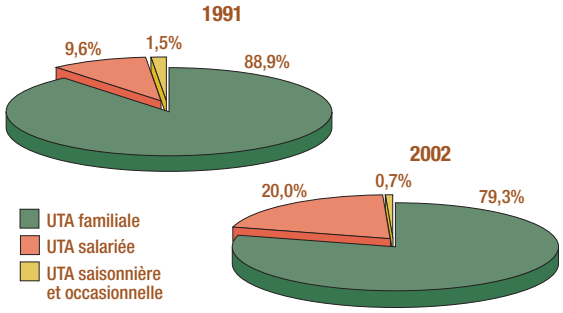

Activité agricole du chef d'exploitation en 2002

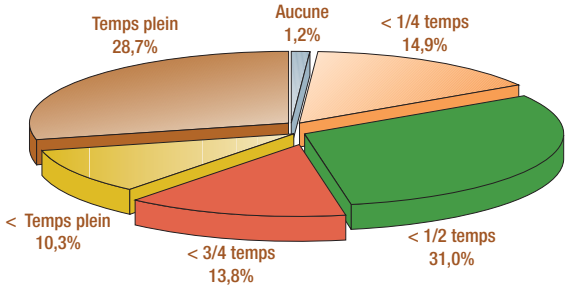

Orientation socio-économique

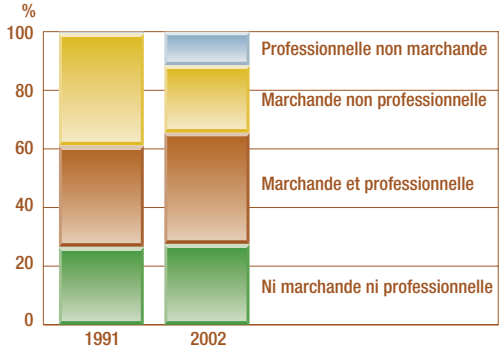

Débouchés des produits agricoles en 2002

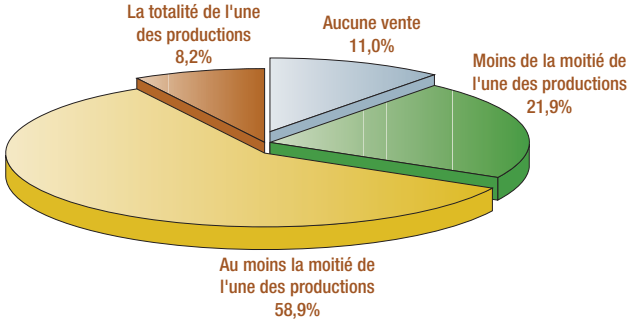

CHIFFRES CLÉS PAR ZONES INFRACOMMUNALES

	1 Boyen	2 Wahat	3 Ouélisse	4 Tiéta, Gatope, Oundjo
Les exploitations agricoles				
Exploitations agricoles *(nbre)*	10	3	35	39
Superficie totale *(ha)*	13 300	15 800	21 700	29 690
S.A. Utilisée *(ha)*	2 358	3 084	2 819	2 796
S.A. Entretenue *(ha)*	2 358	3 084	2 391	809
Cultures *(ha)*				
Superficie toujours en herbe *(STH)*	2 252	3 084	2 745	2 736
Vergers et arbres fruitiers isolés	0	0	3	15
dont vergers	0	0	2	5
Tubercules tropicaux	0	0	5	0
Légumes et fruits de plein champ	5	0	28	20
dont légumes frais	1	0	18	5
La population				
Population agricole familiale *(nbre)*	44	6	109	136
Le cheptel *(nbre de têtes)*				
Bovins	1 410	636	1 990	1 336
Porcins *(hors porcelets)*	17	8	200	39
Cervidés	0	0	1	0
Volailles	354	294	157	1 330
Foncier *(ha)*				
Terres coutumières	463	0	850	1 713
Terres de droit privé	1 901	3 084	1 706	1 316

Superficie Agricole Utilisée

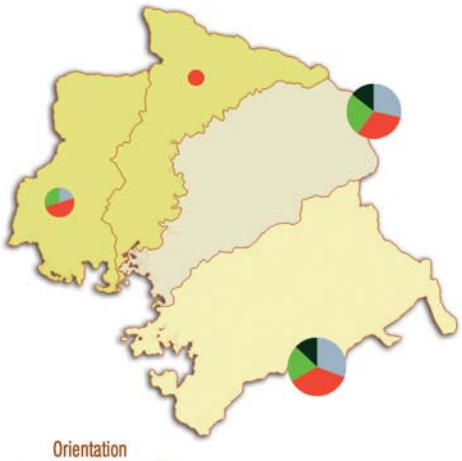

En % de la superficie totale: 15, 10, 5

Orientation
- Ni professionnelle, ni marchande
- Marchande et professionnelle
- Marchande
- Professionnelle

Exploitations: 50, 10, 1

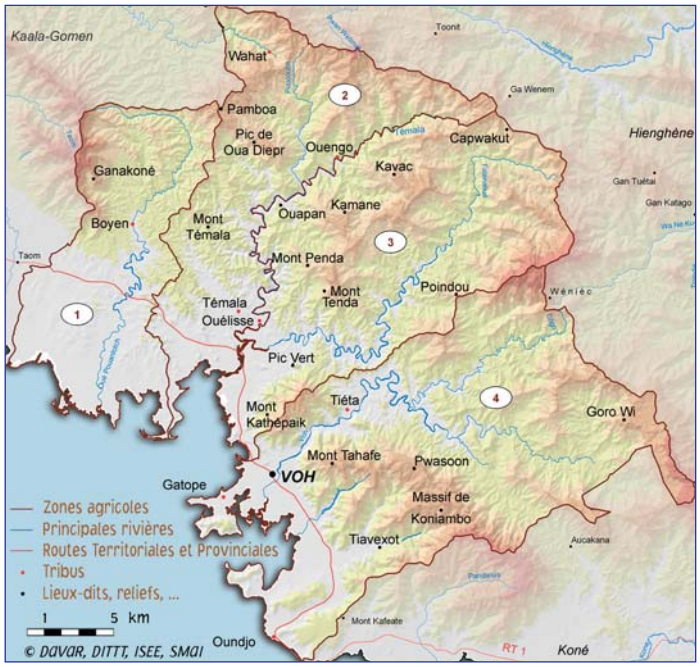

Superficie Agricole Entretenue

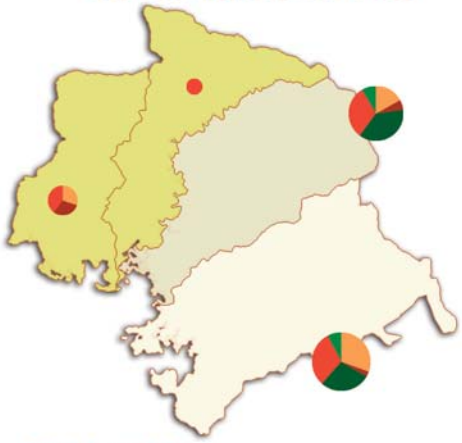

En % de la superficie totale: 15, 10, 5

Système de production
- Polyculture et élevage
- Monoculture et élevage
- Polyculture
- Élevage
- Monoculture

Exploitations: 50, 10, 1

Productions Végétales (hors pâturages, fourrages et jachères)

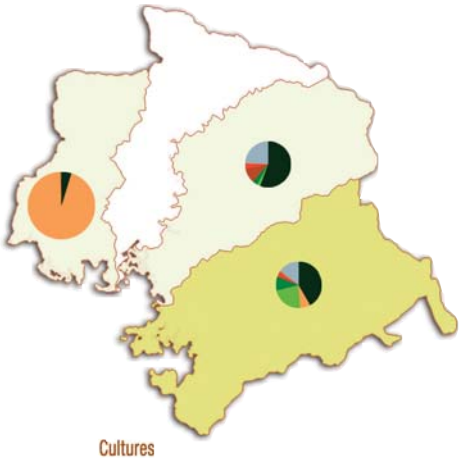

Pour 100 ha de SAE: 15, 10, 5

Cultures
- Légumes et fruits de plein champ
- Céréales
- Arbres fuitiers isolés
- Vergers
- Tubercules
- Café-vanille
- Fleurs et pépinières
- Jardins familiaux

Ha: 100, 50, 10

Vergers

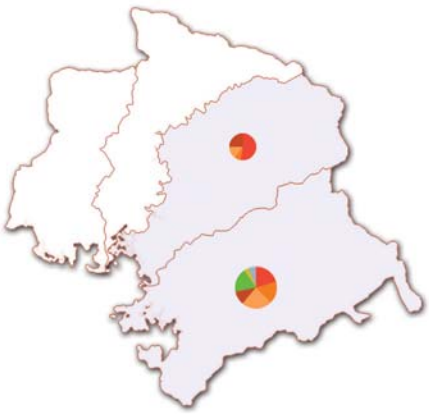

Pour 100 ha de SAE: 15, 10, 5

Arbres fruitiers
- Litchi
- Orange
- Mandarine
- Mangue
- Avocat
- Citron
- Autres fruits

Ha: 10, 5, 1

Bovins - Cerfs - Equins

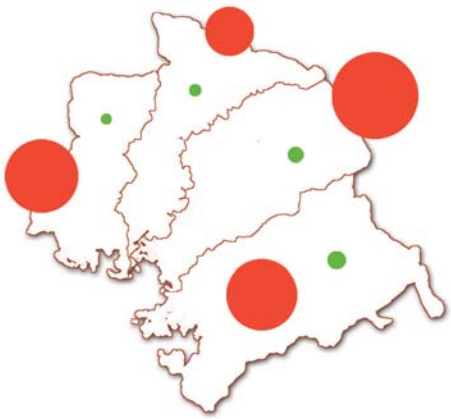

Nbre de têtes
- Bovins
- Cerfs
- Equins

1.000, 100, 10

Porcins - Caprins - Ovins - Volailles

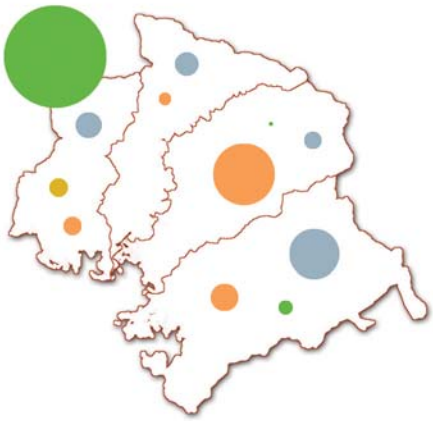

Nbre de têtes
- Porcins
- Ovins
- Caprins
- Volailles *(dizaine)*

200, 20, 2

Densités des produits agricoles

Les densités indiquées ci-dessous ont été calculées avec les moyennes significatives du RGA, ou selon les densités techniquement préconisées (notées * dans le tableau) lorsque les données du RGA ne permettent pas d'obtenir des valeurs significatives (observations trop peu nombreuses).

Légumes

	Nbre de pieds à l'are
Ail	3 000*
Aubergine	129,2
Brocolis	200
Carotte	625
Céleri	583
Chou de chine	268,8
Chou rouge	200
Chou vert	182,5
Chouchoute	7,5
Chou-fleur	300
Citrouille	61,2
Concombre	79,6
Courgette	79,4
Echalote	3 300*
Haricot beurre	400*
Haricot chinois	134,2
Haricot vert	383,8
Maïs doux	123,7
Navet*	200
Oignon vert	684,2
Persil	746,7
Piment	425
Poireau	420,2
Poivron	180,7
Pomme de terre	76,8
Radis	1 466,7
Salade	411,9
Tomate	147,7
Fines herbes*	2 000
Autres	537,5

** Densités "techniquement présumées".*

Fruits de plein champ ou semi-permanent

	Nbre de pieds à l'are
Ananas	104,1
Banane dessert	18,2
Banane poingo	16,4
Fraise	125
Melon	51,4
Pastèque	55,5

Arbres fruitiers, vergers

	Arbres de verger	Arbres isolés
Avocat	1,8*	2,2
Citron et lime	2,6	3*
Goyave	3*	1,9
Jacque	1,3*	2,5
Litchi	1,3*	1,9
Mandarine	3*	2,7
Mangue	1,5*	2,1
Orange	2,6	3*
Pamplemousse et pomélo	2	2,1
Papaye	16*	8,3
Pêche	8,3*	2,8*
Autres	2,4	2,4

Tubercules tropicaux

	Nbre de pieds à l'are
Igname	78,6
Manioc	87,1
Patate douce	87,2
Taro bourbon	72,5
Taro de montagne	70,8
Taro d'eau	82,4
Autre tubercule	45,4

Cultures spéciales

	Nbre de pieds à l'are
Café arabica	16,8
Café robusta	13,9
Cocotier	5,5
Vanille	50,4
Pinus	6,6
Autres essences forestières	5,3
Santal	5,9

Détermination de la dimension économique de l'exploitation

Chaque production agricole peut-être traduite en un nombre de points, selon les critères adoptés pour l'inscription au registre de l'agriculture.

Dans le cadre du recensement 2002, pour qu'une unité de production soit considérée comme une exploitation agricole, son activité de production agricole doit être égale ou supérieure à 350 points.

Végétaux

	Nbre de points par are non irrigué	Nbre de points par are irrigué
Céréales	1	2
Fourrage/ensilage	1	1
Pâturage amélioré	2	2
Prairie naturelle entretenue	1	1
Parcours, savane pâturée, pâturages peu productif	1	1
Légumes frais	20	20
Légumes de plein champ	10	10
Pomme de terre primeur nouvelle	20	20
Pomme de terre demi-saison, conservation	4	4
Fruits de plein champ	10	20
Tubercules tropicaux	20	20
Arbres fruitiers	10	20
Jardin familial	20	20
Vanille	50	50
Plantes médicinales	50	50
Poivre et épices diverses	30	30
Caféiers	10	20
Pépinière ornementale	20	20
Pépinière fruitière	30	30
Pépinière forestière	30	30
Autre pépinière	30	30
Pépinière serre ou abri	50	50
Reboisement en pinus	1	1
Santal planté	3	3
Reboisement autres essences	2	2
Plantes médicinales	50	50
Fleurs à couper	50	50
Arbres et arbustes d'ornement	20	20

Animaux

	Points/Animal		Points/Animal
Taureau reproducteur	100	Cheval de stock	30
Vache laitière	100	Cheval de selle	30
Vache allaitante	40	Cheval de course	40
Bovin de 2 ans et + mâle	40	Poney adulte	30
Bovin de 2 ans et + femelle	40	Jeune poney	15
Bovin de 1 à - de 2 ans mâle	33	Ane et ânesse	30
Bovin de 1 à - de 2 ans femelle	33	Anon	15
Bovin et veau de moins d'un an	25	Cerf mâle adulte, reproducteur	40
Verrat	100	Biche mère	33
Truie mère	100	Bichette 18 mois et +	25
Cochette de remplacement	50	Daguets 18 mois et +	25
Porc à l'engrais	33	Faon (moins de 18 mois)	10
Porcelet non sevré	20	Poule pondeuse	2
Porcelet en post-sevrage	20	Poulette	1
Bélier	20	Poulet de chair	2
Brebis allaitante	20	Autre poule coq	1
Agnelle de renouvellement	15	Canard et cane	3
Agneau et agnelle pour la boucherie	10	Autruche	15
Autre mouton	10	Oie	3
Bouc	30	Couple de pigeon reproducteur	5
Chèvre laitière	40	Pintade	2
Chèvre allaitante	20	Faisan	2
Chevrette de renouvellement	10	Perdrix	2
Cabri et chevrette pour la boucherie	5	Caille	1
Autre caprin	5	Dinde et dindon	3
Etalon	100	Autre volaille	0
Jument poulinière	40	Lapin reproducteur mâle et femelle	8
Pouliche	30	Lapin en engraissement	2
Poulain	30	Ruche d'élevage, en production	20

Institut de la statistique et des études économiques Nouvelle-Calédonie

5, rue Galliéni - Immeuble Galliéni - 2ème étage
BP 823 - 98845 NOUMÉA NOUVELLE-CALÉDONIE
☎ (687) 28 31 56/27 54 81
Fax : (687) 28 81 48
e-mail : itsee@itsee.nc

RECENSEMENT GÉNÉRAL DE L'AGRICULTURE EN NOUVELLE-CALÉDONIE

2002

QUESTIONNAIRE CONFIDENTIEL - ENQUÊTE STATISTIQUE OBLIGATOIRE

Vu l'arrêté n°01-3337/GNC du 13 décembre 2001, cette enquête, reconnue d'intérêt général, est obligatoire.

Questionnaire confidentiel destiné uniquement aux services de l'Institut de la Statistique et des Études Économiques de Nouvelle-Calédonie.

La loi n° 78-17 du 6 janvier 1978, relative à l'informatique, aux fichiers et aux libertés, s'applique aux réponses faites à la présente enquête. Elle garantit aux personnes concernées un droit d'accès et de rectification pour les données les concernant. Ce droit peut être exercé auprès de *l'Institut de la Statistique et des Études Economiques de Nouvelle-Calédonie.*

Ce questionnaire *ne sera pas utilisé par d'autres organismes* ou services administratifs (service des impôts, CAMA, DAVAR, OCEF etc...).

Nom du chef ou raison sociale _____

Identifiant : N° Commune [ ] N° d'ordre [ ]

1. IDENTIFICATION DE L'EXPLOITATION

1. Etablissement du questionnaire :

Date d'établissement : *jour* [ ] *mois* [ ]

Nom du contrôleur : .....

Nom de l'enquêteur : ..... et N° [ ]

2. A quel titre l'exploitation est-elle recensée ?

- Superficie agricole supérieure ou égale à 1,7 ha 1
- Activité agricole supérieure ou égale au seuil de 350 points 2
- Enquête ménage en tribu 3

[ ]

3. Statut de l'exploitation : *(une seule réponse)*

- Le chef dirige l'exploitation pour son propre compte ou celui d'une personne de sa famille y vivant ou y travaillant 1
- Le chef dirige l'exploitation pour le compte :
  - groupement G.I.E. 2
  - groupement de fait *(coutumier ou non)* 3
  - société civile (S.C.E.A.), commerciale ou coopérative (SCEC, SA,..) 4
  - autre personne morale *(communauté religieuse, établissement d'enseignement, hôpital, prison, station de recherche,..)* 5
  - autre personne physique 6

[ ]

4. Adresse du chef d'exploitation ou du premier coexploitant :
à remplir (en lettres capitales) obligatoirement dans tous les cas

Nom : [ ]

Nom de jeune fille : [ ]

Prénom : [ ]

N°, nom de la voie : [ ]

Tribu, lieudit ou quartier : [ ]

Code postal : [ ] BP : [ ]

Commune : [ ] [ ]

Téléphones : [ ] [ ]

5. Adresse du responsable économique et financier :
à remplir si différent du chef d'exploitation

Nom *(ou raison sociale) :* [ ]

Prénom : [ ]

Commune : [ ] [ ]

6. L'exploitation est-elle également le siège d'une (ou plusieurs) autre(s) exploitation(s) ? Oui 1/Non 2 [ ]

Si oui, combien ? ..... [ ]

7. Le chef d'exploitation, un coexploitant ou un autre membre avec lien de parenté *(voir page 10)* **est-il également chef d'une** *(ou plusieurs)* **autre(s) exploitation(s) ?** Oui 1/Non 2 [ ]

8. Le chef d'exploitation possède-t-il des terres mises en valeur par d'autres personnes ? Oui 1/Non 2 [ ]

9. Existe-t-il une entreprise ou une unité juridique spécifique, propre à l'exploitation (qui transforme, conditionne et/ou commercialise les produits de l'exploitation, entreprise de travaux agricoles, etc.) ? Oui 1/Non 2 [ ]

si oui, préciser son nom [ ]

10. Si l'exploitation est située sur une terre coutumière, indiquer le nom :

du Clan [ ]

de la Tribu [ ]

du G.D.P.L. [ ]

2. UTILISATION DU SOL

1. Schéma des parcelles regroupées par blocs

Définition du bloc : toute (ou partie de) terre de l'exploitation, entièrement entourée de routes, de terres, d'eau, de forêts..., distincte du bloc attenant au siège de l'exploitation.

Représentation schématique :

Bâtiments d'exploitation ☐ Habitation ☐ Mixte ou corps de ferme ☐

Bloc n°1	Lieudit ou Tribu	Superficie du bloc

Bloc n°2	Lieudit ou Tribu	Superficie du bloc

n°3		

n°4		

n°5		

n°6		

2. Nature et localisation du siège d'exploitation :

Présence d'un corps de ferme *(habitation et bâtiments agricoles contigus ou groupés)* 1
Sinon, présence de bâtiment d'exploitation 2
Sinon, parcelle agricole ..... 3 ☐

Lieudit ou tribu du siège : ☐

Code zone infracommunale ..... ☐

3. Morcellement de la superficie totale :

Nombre de blocs constituant l'exploitation : ..... 01 ☐

Accès au siège de l'exploitation en voiture : 02

pas d'accès 1
route 2
voie non stabilisée ..... 3 ☐

Distance du bloc le plus éloigné : ..... 03 ☐ km ☐ hm

Distance du bloc le plus proche : ..... 04 ☐ km ☐ hm

Y a-t-il des blocs enclavés ? 05 Oui 1/Non 2 ☐

4. Par parcelle de type de culture homogène :

N° Parcelle	Lieudit ou tribu	Nature de la culture *(en clair)*	Production principale * Code	Superficie Hectare	Superficie Are	Nombre de pieds	Production secondaire * Code	Nombre de pieds	Irrigation Oui 1 Non 2
01									
02									
03									
04									
05									
06									
07									
08									
09									
10									
11									
12									
13									
14									
15									

1	Total superficie agricole utilisée		
101	Friches non productives		
102	Sols des bâtiments/cours		
2	Total superficie agricole utile		
103	Reboisement en pinus		
104	Reboisement autres essences		
105	Forêt naturelle		
106	Bassins d'aquaculture pour écrevisses		
107	Territoire non utilisable		
3	Superficie totale		

Nombre de feuilles supplémentaires

Types de culture et codes :

01 Céréales
02 Fourrages
03 Légumes frais
04 Légumes de plein champ
05 Tubercules tropicaux
06 Cultures fruitières de plein champ ou semi-permanentes
07 Cultures fruitières permanentes, vergers
08 Cultures spéciales
09 Cultures florales et ornementales
10 Pépinières
11 Pâturages
12 Jachères et autres terres arables
13 Jardins familiaux, potagers, cultures mixtes

5. Statut foncier de la surface totale :

		Hectare	Are
• Coutumier :			
Terre clanique	06		
Terre de tribu	07		
Terre de G.D.P.L.	08		
• De droit privé :	09		
• Du domaine public :			
Avec bail de location	10		
Sans titre	11		
Total	12		

6. Mode de faire-valoir de la surface totale :

		Hectare	Are
• Direct et assimilés *(1)* :	13		
Dont - occupation sans titre	14		
Dont - droit de communauté d'habitants	15		
• Location de longue durée (20 ans et +) *(2)* :	16		
• Location de courte durée *(3)* :	17		
Total *(1+2+3)*	18		

7. Formation du foncier : *(plusieurs réponses possibles)*

• Formation :		Oui 1/Non 2
Héritage	19	
Rachat familial	20	
Acquisition par achat	21	
Terre coutumière	22	
Autre *(Préciser)* :	23	
• Y a-t-il eu un PV de palabre ?	24	
• Y a-t-il un problème foncier sur l'exploitation ?	25	
• Est-ce que votre exploitation pourrait s'agrandir ?	26	
• Année d'acquisition de la plus grande parcelle	27	
• Si attribution par un organisme foncier, année	28	

3. CULTURES AU COURS DE LA CAMPAGNE AGRICOLE 2001-2002

NATURE DÉTAILLÉE DES CULTURES ET SURFACES TOTALES DÉVELOPPÉES

1. Céréales

		Hectare	Are	Nombre de pieds
Blé	01			
Maïs	02			
Sorgho	03			
Autre	04			

2. Fourrages

		Hectare	Are	Nombre de pieds
Maïs fourrage/ensilage	05			
Sorgho fourrager	06			
Graminées	07			
Légumineuses	08			
Autres *(foin, mélange...)*	09			

3. Légumes frais

		Hectare	Are	Nombre de pieds
Ail	10			
Aubergine	11			
Brocolis	12			
Carotte	13			
Céleri	14			
Chou de chine	15			
Chou rouge	16			
Chou vert	17			
Chouchoute	18			
Chou-fleur	19			
Citrouille	20			
Concombre	21			
Courgette	22			
Echalote	23			
Haricot beurre	24			
Haricot chinois	25			
Haricot vert	26			
Maïs doux	27			
Navet	28			
Oignon vert *(cive)*	29			
Persil	30			
Piment	31			
Poireau	32			
Poivron	33			
Pomme de terre nouvelle	34			
Radis	35			
Salade	36			
Tomate	37			
Fines herbes	38			
Autres légumes	39			

4. Légumes de plein champ

		Hectare	Are	Nombre de pieds
Haricot sec	40			
Oignon sec	41			
Squash	42			
Pomme de terre saison/ conservation	43			

5. Tubercules tropicaux

		Hectare	Are	Nombre de pieds
Igname	44			
Manioc	45			
Patate douce	46			
Taro bourbon	47			
Taro de montagne	48			
Taro d'eau	49			
Autres tuber. tropicaux *(wael, waélé, waré, kapé...)*	50			

6. Cultures fruitières de plein champ et semi-permanentes

		Hectare	Are	Nombre de pieds
Ananas	51			
Banane dessert	52			
Banane poingo	53			
Fraise	54			
Melon	55			
Pastèque	56			
Autres *(framboises...)*	57			

7. Cultures fruitières permanentes, vergers

		Hectare	Are	Nombre de pieds
Avocat	58			
Citron et lime	59			
Goyave	60			
Jacque	61			
Litchi	62			
Mandarine	63			
Mangue	64			
Orange	65			
Pamplemousse et pomelo	66			
Papaye	67			
Pêche	68			
Autre fruit	69			

8. Cultures spéciales

		Hectare	Are	Nombre de pieds
Café arabica	70			
Café robusta	71			
Cocotier	72			
Vanille	73			
Pinus planté	74			
Santal planté	75			
Autre esp. forest. plantée	76			
Plantes médicinales sous abri ou sous serre	77			
Plantes méd. plein champ	78			
Condiments et épices div.	79			

9. Cultures florales ou ornementales

Fleurs à couper	80		
Arbres et arb. d'ornem.	81		
Pépinière serre ou abri	82		
Pépinière plein champ	83		

10. Pépinière *(plants forestiers, fruitiers, café...)*

Pép. sous serre ou abri	84		
Pép. de plein champ	85		

11. Pâturages

Pâturage amélioré	86		
Pât. naturel entretenu	87		
Pât. peu productif *(pas entretenu, parcours, forêt...)*	88		

12. Jachères et autres terres arables

		Hectare	Are
Jachère	89		
Autres terres arables	90		

13. Jardins familiaux, potagers, cultures mixtes...

	91	

14. Produits végétaux sur les 12 derniers mois

		Unité
Kg de bois de santal livrés	92	
Kg de feuilles de niaouli livrées	93	
m³ de bois abattu	94	
Tonne de charbon de bois	95	
Tonne de coprah	96	
Autres produits d'origine végétale	97	

Préciser .....

Observations

.....

4. EQUIPEMENT, CARACTERISTIQUES DE TERRAIN, PRATIQUES CULTURALES

1. Le siège de l'exploitation est-il équipé

Oui 1/Non 2

• En eau courante : ..... 01 [ ]

si non, quelle est l'origine principale de l'eau ? 02 [ ]

- pas d'eau 1
- creek 2
- puits ou forage 3
- autre *(préciser)* 4

Oui 1/Non 2

• En électricité : ..... 03 [ ]

si non, quelle est la source d'énergie utilisée ? 04 [ ]

- groupe électrogène 1
- énergie solaire 2
- autre *(préciser)* 3

2. Irrigation

Oui 1/Non 2

• Superficie irrigable *(susceptible d'être irriguée la même année avec les moyens matériels actuels de l'exploitation)* : ..... 05 [ ]

Si oui, surface irrigable : ..... 06 [ ] ha [ ] are

Oui 1/Non 2

Origine de l'eau :

- réseau individuel ..... 07 [ ]
- réseau municipal ..... 08 [ ]
- réseau collectif ..... 09 [ ]

Si réseau individuel :

- puits ou forages ..... 10 [ ]
- retenues d'eau ..... 11 [ ]
- prélèvement en rivière ..... 12 [ ]
- autre ..... 13 [ ]

Oui 1/Non 2

• Retenue collinaire : ..... 14 [ ]

Si oui, nombre de retenues collinaires : ..... 15 [ ]

Oui 1/Non 2

utilisation

- irrigation ..... 16 [ ]
- pour l'élevage ..... 17 [ ]
- usage domestique ..... 18 [ ]

• Pompage et prélèvement en rivière : ..... 19 [ ]

Si oui, utilisation :

- irrigation ..... 20 [ ]
- pour l'élevage ..... 21 [ ]
- usage domestique ..... 22 [ ]

• Mode d'irrigation dominant : 23 [ ]

- gravité 1
- aspersion 2
- irrigation localisée 3

3. Topologie du terrain

Oui 1/Non 2

Toute l'exploitation est-elle constituée de terrains plats ? ..... 24 [ ]

Si non, quel pourcentage de l'exploitation n'est pas mécanisable à cause de sa forte pente ..... 25 [ ] %

4. Assainissement agricole

• Surfaces drainées : ..... 26 [ ] ha [ ] are

• Surfaces inondables : ..... Oui 1/Non 2 27 [ ]

Si oui, fréquemment *(1 ou plusieurs fois par an)* ..... 28 [ ] ha [ ] are

de façon exceptionnelle *(pas tous les ans)* ..... 29 [ ] ha [ ] are

5. Serres et abris *(y compris les surfaces enregistrées en page 3)*

Oui 1/Non 2

L'exploitation en dispose-t-elle ? ..... 30 [ ]

Si oui, type de culture et superficie :

		Utilis.*	Hectare	Are	m²
Serres et abris hauts	31				
Ombrières artificielles	32				
Ombrières naturelles	33				
Paillage sous plastique	34				
Paillage traditionnel	35				

** Utilisation : culture légumière ou fruitière (1), culture florale (2), pépinière fruitière (3), forestière (4), mixte (5), autres (6)*

6. Pratiques culturales particulières

Oui 1/Non 2

• Culture en milieu inerte (hydroponie) : ..... 36 [ ]

Si oui, type de culture et superficie :

	Utilis.*	Hectare	Are	m²
37				
38				

** Utilisation : culture légumière ou fruitière (1), culture florale (2), mixte (3), autres (4)*

Oui 1/Non 2

• Culture sans intrant chimique (ou dite biologique) : ..... 39 [ ]

Si oui, préciser : .....

Oui 1/Non 2

• Culture de contre-saison : ..... 40 [ ]

Si oui, préciser : .....

7. Engrais, amendements et pesticides utilisés au cours des 12 derniers mois

		Tonne	Kg	Litre
Engrais chimique	41			
Amendements végétaux	42			
Amendements animaux	43			
Amendements minéraux	44			
Insecticides	45			
Fongicides	46			
Herbicides	47			
Tiquicides	48			
Vermifuges	49			
Pesticides "dits biologiques"	50			

Pratique de l'enfouissement ..... Oui 1/Non 2 51 [ ]

8. Matériel utilisé au cours des 12 derniers mois

			En propriété	Copropriété		Mat. provenant de l'ext[re]	
			Nombre	Nombre	Nombre copropriétaires	Nombre	Gratuit 1/ Payant 2
• Matériel roulant et de traction	Motoculteur	52					
	Tracteurs 2 roues motrices						
	Moins de 30 cv	53					
	De 30 à 49,9 cv	54					
	De 50 à 79,9 cv	55					
	80 cv et plus	56					
	Tracteurs 4 roues motrices						
	Moins de 30 cv	57					
	De 30 à 49,9 cv	58					
	De 50 à 79,9 cv	59					
	De 80 à 134,9 cv	60					
	135 cv et +	61					
	Tracto-pelle (automoteur)	62					
	Engin à chenille	63					
	Remorque	64					
	Voiture utilitaire, pick-up *(utilisée pour l'exploitation)*	65					
	Quad, moto	66					
	Camion	67					
	Bétaillère, van	68					
• Travail du sol	Sous-soleuse, décompacteur, chisel	69					
	Charrue *(à soc, à disques)*	70					
	Cover-crop, rotavator, herse, vibroculteur, outils combinés...	71					
	Billonneuse, rayonneuse	72					
• Semis, plantation	Semoir	73					
	Planteuse et repiqueuse	74					
• Epandage, traitements sanitaires	Pulvérisateur ou atomiseur *(à dos exclus)*	75					
	Epandeur de fumier ou tonne à lisier	76					
	Epandeur d'engrais solides	77					
• Entretien, débroussaillage	Débroussailleuse ou tronçonneuse	78					
	Broyeur forestier	79					
	Gyrobroyeur ou tondobroyeur	80					
• Matériel de récolte et stockage	Récolteuse, arracheuse *(de tubercules, carottes, p. de t., oignons...)*	81					
	Faucheuse	82					
	Moissonneuse-batteuse	83					
	Faneur/endaineur	84					
	Presse/botteleuse *(pour paille ou pour foin)*	85					
	Ensileuse	86					
• Production d'eau	Motopompe	87					
	Electropompe	88					
	Eolienne en fonctionnement	89					
• Irrigation	Canon asperseur ou canon d'arrosage *(débit de + de 30 m³/h)*	90					
	Rampe mobile d'arrosage, pivot, enrouleur, traveler	91					
• Divers	Matériel d'incubation	92					
	Matériel de traite	93					
• Autre matériel	Autre matériel :	94					
	préciser						

4. EQUIPEMENT, CARACTERISTIQUES DE TERRAIN, PRATIQUES CULTURALES (SUITE)

• Tracteur :

	Puissance *(C.V.)*	Age *(années)*
61		
62		
63		
64		
65		

• Incubateur :

	Capacité matériel d'incubation *(Nbre d'oeufs)*	Utilisation*
66		
67		
68		

** Utilisation : poules (1), canards (2), oies (3), autres (4)*

• Bâtiments :

		Nombre
Hangar, docks	69	
Porcherie	70	
Bergerie/chèvrerie	71	
Stabulation	72	
Poulailler	73	
Miellerie équipée	74	
Autre *(préciser)* :	75	

• Installations de travail utilisées :

		Nombre
Stock yard	76	
Deer yard	77	
Piscine de détiquage	78	
Couloir d'aspersion	79	
Couloir de contention	80	
Bascule	81	

• Fabrication d'aliments pour bétail :

		Nombre
Broyeur concasseur non mélangeur	82	
Unité de fabrication d'aliment à la ferme	83	
Autre	84	

• Récolte et transformation du café, miel et vanille :

		Nombre
Unité de traitement café *(voie humide)*	85	
Dépulpeur de café	86	
Décortiqueur de café	87	
Séchoir "autobus"	88	
Etuve, séchoir ou caisse à vanille	89	
Matériel d'extraction du miel	90	

• Séchage et conservation des produits :

		Nombre
Aires en ciment	91	
Claies	92	
Séchoir à air chaud	93	
Chambre froide positive	94	
Chambre froide négative	95	
Silo à grains	96	
Silo à ensilage	97	
Grenier à tubercules	98	

Observations

5. CHEPTEL

		Nombre
• Bovins		
Taureau reproducteur inscrit	01	
Taureau reproducteur	02	
Vache laitière	03	
Vache allaitante	04	
Bovin de + de 2 ans mâle	05	
Bovin de + de 2 ans femelle	06	
Bovin de 1 à 2 ans mâle	07	
Bovin de 1 à 2 ans femelle	08	
Bovin de moins de 1 an	09	
• Ovins		
Bélier	10	
Brebis	11	
Agnelle pour la reproduction	12	
Agneau et agnelle pour la boucherie	13	
• Caprins		
Bouc	14	
Chèvre laitière	15	
Chèvre allaitante	16	
Chevrette pour la reproduction	17	
Cabri et chevrette pour la boucherie	18	
• Porcins		
Verrat	19	
Truie mère	20	
Cochette de remplacement	21	
Porcelets en post-sevrage	22	
Porc à l'engrais	23	
• Cervidés		
Cerf mâle reproducteur	24	
Biche mère	25	
Bichette 18 mois et +	26	
Daguets 18 mois et +	27	
Faon	28	

		Nombre
• Chevaux, poneys, ânes		
Etalon agréé	29	
Jument poulinière	30	
Poulain et pouliche	31	
Cheval de stock ou de selle	32	
Cheval de course	33	
Poney adulte	34	
Jeune poney	35	
Ane et ânesse	36	
Anon	37	
• Volailles		
Poule pondeuse *(élevage intensif)*	38	
Poulette *(élevage intensif)*	39	
Poulet de chair *(élevage intensif)*	40	
Autres poules coqs *(élevage familial)*	41	
Cane et canard	42	
Autruche	43	
Oie	44	
Couple de pigeon reproducteur	45	
Pintade	46	
Faisan	47	
Perdrix	48	
Caille	49	
Dinde et dindon	50	
• Lapins		
Lapin reproducteur mâle et femelle	51	
Lapin à l'engrais	52	
• Apiculture		
Ruche en production en 2002	53	
• Chiens de bétail		
Chiens de bétail	54	

Type d'élevage :

Bovin : 55	naisseur	1
	engraisseur	2
	naisseur et engraisseur	3
Porcin : 56	naisseur	1
	engraisseur	2
	naisseur et engraisseur	3

6. POPULATION ET MAIN D'ŒUVRE

1. Membres de la famille du chef d'exploitation et de chaque coexploitant de groupement :

•Vivant avec le chef (y compris les absents temporaires : appelés sous les drapeaux, hospitalisés, pensionnaires...)
•Ou travaillant de façon régulière sur l'exploitation

Nom, prénom (remplir une ligne par personne) / Rang de la famille (étudier la première famille (rang 1) puis la 2ème (rang 2) etc...)	N° d'ordre	Rang de la famille	Code lien de parenté (A)	Sexe masculin 1 féminin 2	Année de naissance	Formation agricole (B)	Activité sur l'exploitation (C)	Code profession principale (D)	Code activité secondaire (D)	Salarié de l'exploitation Oui 1/Non 2	Retraite (E)	Revenu monétaire (F)
Chef ou 1er coexpl.	01	1	1 0									
	02											
	03											
	04											
	05											
	06											
	07											
	08											
	09											
	10											
	11											
	12											
	13											
	14											
	15											
	16											
	17											
	18											
	19											
	20											

Si plus de 20 personnes, prendre une feuille supplémentaire et cocher ici : ☐

S'il n'est pas possible d'identifier tous les coexploitants et leur famille (groupements de fait, par exemple) nombre de personnes faisant partie du groupement : 01 ☐

Existe-t-il, dans l'année, une ou des périodes de besoins supplémentaires en main d'œuvre (pics de travaux) ? Oui 1/Non 2 02 ☐

Si le chef d'exploitation travaille à temps complet sur l'exploitation et si son seul revenu provient de l'exploitation, abandonnerait-il totalement l'agriculture pour un emploi salarié ? 03 Oui 1/Non 2 ☐

(A) Code lien de parenté		
Chef d'exploitation ou 1er coexploitant		10
Coexploitant(s)*	Conjoint	11
	Fils, fille, beau-fils, belle-fille	12
	Père, mère, beau-père, belle-mère	13
	Frère, sœur, beau-frère, belle-sœur	14
	Autre parent	15
	Non apparenté	16
Autre(s)**	Conjoint	21
	Fils, fille, beau-fils, belle-fille	22
	Père, mère, beau-père, belle-mère	23
	Frère, sœur, beau-frère, belle-sœur	24
	Autre parent	25
	Non apparenté	26

* *lien de parenté par rapport au chef d'exploitation*
** *au sein de chaque famille, par rapport au chef d'exploitation ou à chaque coexploitant*

(B) Code formation agricole	
1	Aucune
2	Primaire (CAPA, CAP, CCTAR ...)
3	Secondaire courte (BEA, BPA, BEPA ...)
4	Secondaire longue (BAC, BTA, ...)
5	Supérieure courte (BTSA, DUT, ...)
6	Supérieure longue

(C) Code activité sur l'exploitation	
1	Aucune
2	Moins de 1/4 temps (- de 10 h/sem.)
3	1/4 à < 1/2 temps (10 à < 20 h/sem.)
4	1/2 à < 3/4 temps (20 à < 30 h/sem.)
5	3/4 à < temps comp. (30 à 39 h/sem.)
6	Temps complet(39 h et +/sem.)

(E) Code retraite	
1	Aucune
2	Retraite agricole
3	Autre
4	Mixte

(F) Code revenu monétaire	
1	Aucun
2	De 0 à 25%
3	De 25 à 50%
4	De 50 à 75%
5	De 75 à 100%
6	Totalité

Issu de l'exploitation, en proportion, par rapport aux autres revenus monétaires.

(D) Code profession principale et activité secondaire		
Aucune		00
Non salarié agricole	Exploitant agricole	01
	Aide familial	02
Salarié agricole	Cadre, contremaître, agent de maîtrise	03
	Technicien	04
	Ouvrier agricole	05
ETA, expl. forestier, ...	De 0 à 9 salariés	06
	10 salariés et +	07
Artisan *(0 à 9 salariés)*		08
Commerçant et assimilé *(0 à 9 salariés)*		09
Chef d'entreprise de10 salariés et +		10
Profession libérale		11
Autre cadre, prof. intellect. artistique		12
Profession intermédiaire *(instit. Prof., infirmier, élu ...)*		13
Employé		14
Ouvrier *(non agricole)*	Qualifié	15
	Non qualifié	16
Sans activité professionnelle	Ancien agriculteur exploitant	17
	Autre retraité	18
	Chômeur n'ayant jamais travaillé	19
	Divers (femme au foyer, élève, ...)	20

	Profession principale *(en clair)*	Activité secondaire *(en clair)*
01		
02		
03		
04		
05		
06		
07		
08		
09		
10		
11		
12		
13		
14		
15		
16		
17		
18		
19		
20		

Observations

MAIN D'ŒUVRE NON FAMILIALE

2. La main d'oeuvre non familiale utilisée au cours des 12 derniers mois

• Nombre de personnes travaillant régulièrement sur l'exploitation :

		Salariés occupant un emploi permanent Hommes	Salariés occupant un emploi permanent Femmes	Autre main d'œuvre *(entraide...)*
Plein temps (39 h et + par semaine)	04			
Temps partiel 0 à moins d'1/4 de temps	05			
1/4 à moins d' 1/2 temps	06			
1/2 à moins d'un 3/4 de temps	07			
3/4 à moins d'un temps complet	08			
Total des personnes	09			

• Main d'œuvre saisonnière occasionnelle :

Nombre total de jours -homme de travail 10

Nombre de personnes concernées 11

• Utilisation de stagiaires

Nombre total de jours-homme de travail 12

Nombre de personnes concernées 13

• Nombre de jours de travail effectués par une entreprise de travaux agricoles 14

Observations

7. TRANSFORMATION ET COMMERCIALISATION PAR TYPE DE PRODUITS

		Transformation des produits à la ferme	Partie commercialisée de la production totale (%)		Mode de commercialisation	
		Oui 1/Non 2	Produit brut	Produit transformé	Principal	Annexe
Céréales	01					
Légumes	02					
Tubercules tropicaux	03					
Fruits de plein champ	04					
Fruits de verger	05					
Fleurs	06					
Bovins	07					
Porcins	08					
Ovins et caprins	09					
Cervidés	10					
Equidés	11					
Volailles	12					
Ecrevisses	13					
Bois	14					
Café	15					
Coprah	16					
Vanille	17					
Miel	18					
Santal	19					

** Mode de commercialisation :*

1 *Pas de vente, échanges, coutume.*
2 *Vente en bord de route.*
3 *Vente directe (détaillant, collectivité, restaurant, particulier, marché tribal ou communal, foires...).*
4 *Vente à un ou des groupements de producteurs, coopératives, groupement de professionnels.*
5 *Vente au marché de gros, à un grossiste ou une centrale d'achat, à l'OCEF.*
6 *Vente à un ou des colporteurs.*

• Existe-t-il un abattoir sur l'exploitation ? Oui 1/Non 2 — 20

Si oui, pour quelle utilisation :

bovins 21

porcins 22

volailles 23

Observations

.....

8. ACTIVITES ANNEXES ET GESTION DE L'EXPLOITATION

1. Matériel agricole utilisé hors de l'exploitation

Oui 1/Non 2

Le matériel agricole de l'exploitation est-il utilisé à titre onéreux en dehors de l'exploitation ? ..... 01 ☐

2. Artisanat et activités liées au tourisme

Oui 1/Non 2

Existe-t-il une activité liée au tourisme sur l'exploitation ? 02 ☐

si oui, Oui 1/Non 2

Artisanat *(fabrication d'objets à partir d'une matière première issue de l'exploitation)* ..... 03 ☐

Restauration *(table d'hôte, ferme auberge...)* ..... 04 ☐

Hébergement *(gîte, chambre d'hôte...)* ..... 05 ☐

Autres activités de loisir *(visite d'exploitation, guide...)* ..... 06 ☐

3. Chasse, pêche et cueillette

Oui 1/Non 2

L'exploitant et/ou le(s) coexploitants(s) pratique(ent)-il(s) la chasse et/ou la pêche et/ou la cueillette ? ..... 07 ☐

si oui, *(plusieurs réponses possibles)*

		Consommation personnelle Oui 1/Non 2	Vente Oui 1/Non 2	Echange, coutume Oui 1/Non 2
Chasse :				
Cerf	08	☐	☐	☐
Cochon sauvage	09	☐	☐	☐
Autres	10	☐	☐	☐
Pêche :				
Poisson	11	☐	☐	☐
Autres *(crabes, coquillages...)*	12	☐	☐	☐
Cueillette :				
Végétaux ...	13	☐	☐	☐

4. Gestion de l'exploitation :

Oui 1/Non 2

• **Suivi technique :**

L'exploitation bénéficie-t-elle d'un suivi technique ? ..... 14 ☐

Si oui *(plusieurs réponses possibles)* : Oui 1/Non 2

Par un service technique provincial ? ..... 15 ☐

Par les techniciens d'un groupement de professionnels ? ..... 16 ☐

Par des conseils d'autres personnes ? ..... 17 ☐

Par l'intermédiaire de revues spécialisées ? ..... 18 ☐

Autre ..... 19 ☐

Si non, en éprouvez-vous le besoin ? ..... 20 ☐

• **Comptabilité-gestion :**

L'exploitation a-t-elle une comptabilité de gestion ? ..... 21 ☐

Si oui :

Enregistrement des recettes et dépenses ..... 22 ☐

Comptabilité complète *(comptable, centre de gestion, par elle-même)* 23 ☐

Si non, en éprouvez-vous le besoin ? ..... 24 ☐

• **Subventions :**

Oui 1/Non 2

L'exploitation a-t-elle bénéficié d'une (de) subvention(s) directe(s) durant les 12 derniers mois ? ..... 25 ☐

• **Crédits à l'agriculture, revenu :**

Oui 1/Non 2

L'exploitation a-t-elle remboursé des prêts au cours des 12 derniers mois ou en rembourse-t-elle ? ..... 26 ☐

Si oui, combien de prêts ?

	Objet du prêt *(code)*	Durée années	Durée mois	Montant total du prêt *(en millier F.CFP)*
27				
28				
29				
30				
31				
32				

Objet du prêt :

1 *Prêt de campagne*
2 *Achat de terres*
3 *Achat de matériel*
4 *Achat de bétail d'embouche*
5 *Achat de reproducteurs*
6 *Travaux d'irrigation*
7 *Travaux de cloisonnement et stock-yard*
8 *Travaux d'amélioration de pâturages*
9 *Retenue collinaire*
10 *Construction de bâtiments et installations d'élevage*
11 *Divers (préciser)* .....

Oui 1/Non 2

Revenu : existe-t-il une ou des périodes difficile(s) de "soudure" d'un point de vue financier, ... 33 ☐

Si oui, pendant quel(s) mois *(mois de 1 à 12)* ? ..... 34 ☐ à ☐

• **Assurance des biens de l'exploitation :**

Oui 1/Non 2

Les biens de l'exploitation sont-ils assurés ? ☐

Si oui, Oui 1/Non 2

Bâtiment, matériel agricole ... . 36 ☐

Cultures et/ou animaux ..... 37 ☐

5. Responsabilités professionnelles, électives ou coutumières :

Oui 1/Non 2

• **Le chef d'exploitation a-t-il des responsabilités professionnelles ?** ..... 38 ☐

Si oui, *(plusieurs réponses possibles)* Oui 1/Non 2

Au sein d'une coopérative ..... 39 ☐

Au sein d'une association de producteurs agricoles ..... 40 ☐

Au sein d'un syndicat ou d'une organisation professionnelle ..... 41 ☐

Autre ..... 42 ☐

• **Le chef d'exploitation a-t-il des responsabilités électives ?** (communales, provinciales, etc.) Oui 1/Non 2

43 ☐

• **Le chef d'exploitation a-t-il des responsabilités coutumières ?** Oui 1/Non 2

44 ☐

9. AVENIR DE L'EXPLOITATION

1. En quelle année le chef d'exploitation a-t-il pris la direction *(à son compte ou comme salarié)* **de :**

Cette exploitation ..... 01 [ ]

Sa première exploitation agricole ..... 02 [ ]

Date de naissance du chef d'exploitation 03 [ ] [ ] [ ]
jour *mois* *année*

2. Si le chef d'exploitation est né en 1952 ou avant, qui va lui succéder ? 04

Ne sait pas 1
Coexploitant de cette exploitation agricole 2
Autre successeur membre de sa famille 3
Tout autre successeur non membre de sa famille 4
Pas de successeur (l'exploitation va disparaître) 5

[ ]

3. Pensez-vous que votre exploitation agricole se trouve dans des conditions suffisamment favorables pour exister encore plusieurs années ? ..... 05 Oui 1/Non 2 [ ]

Observations

SÉRIES APÉRIODIQUES		Nlle-Calédonie F.CFP	Hors Calédonie F.CFP	Hors Calédonie EUR
N°82	Bilan démographique de 1980 à 1999 *(septembre 2000)*	1 800	2 500	20,95
N°83	Les salaires en 1999 *(octobre 2001)*	1 200	1 800	15,08
N°87	Le nickel *(juin 2002)*	1 200	1 800	15,08
N°88	Le tourisme en 2000 *(octobre 2003)*	1 200	1 800	15,08
	Comptes économiques			
N°81	Comptes Économiques 1996 *(septembre 1998)*	1 200	1 800	15,08
	Recensement de la Population NC 1996			
	INSEE Résultats N°55 Images de la population de la Nlle-Calédonie 1996 *(février 1997)*	825	1 150	9,64
N°77	Tableaux *(250 pages, novembre 1997)* Activité-Individus, Constructions-Logements, Ménages	1 100	1 600	13,41
	Panorama des Tribus			
N°79	Province Iles Loyauté *(128 pages, avril 1998)*	1 000	1 450	12,15
N°80	Province Nord *(278 pages, avril 1998)*	1 200	1 750	14,67
N°78	Province Sud *(98 pages, avril 1998)*	900	1 250	10,48
	Panorama des Communes			
N°84	Province Iles Loyauté *(janvier 2002)*	1 500	2 000	16,76
N°85	Province Nord *(janvier 2002)*	1 500	2 000	16,76
N°86	Province Sud *(janvier 2002)*	1 500	2 000	16,76
	Recensement Général de l'Agriculture 2002			
	RGA - Nouvelle-Calédonie *(4 pages - octobre 2003)*	400	500	4,19
	RGA - Province Iles Loyauté *(4 pages - octobre 2003)*	400	500	4,19
	RGA - Province Nord *(4 pages - octobre 2003)*	400	500	4,19
	RGA - Province Sud *(4 pages - octobre 2003)*	400	500	4,19
N°91	Province Iles Loyauté *(45 pages, décembre 2004)*	1 500	2 000	16,76
N°92	Province Nord *(117 pages, décembre 2004)*	2 000	2 900	24,30
N°93	Province Sud *(101 pages, décembre 2004)*	2 000	2 900	24,30

		Nlle-Calédonie F.CFP	Hors Calédonie F.CFP	Hors Calédonie EUR
Tableaux de l'Économie Calédonienne (TEC)				
	TEC 1997 *(déc. 1997 version française ou anglaise)*	1 250	1 750	14,67
	TEC 2000 *(déc. 2000 version française ou anglaise)*	2 500	3 500	29,35
	TEC 2003 *(avr. 2004)*	1 200	1 800	15,00
	TEC 2004 (déc. 2004)	1 200	1 800	15,00
Bilan Économique				
	Bilan Économique 1999 *(67 pages, mai 2000)*	1 500	2 100	17,60
	Bilan Économique 2000 *(76 pages, juin 2001)*	1 500	2 100	17,60
	Bilan Économique 2001 *(76 pages, mai 2002)*	1 500	2 100	17,60
	Bilan Économique 2002 *(76 pages, mai 2003)*	1 500	2 100	17,60
	Bilan Économique 2003 *(92 pages, juin 2004)*	1 500	2 100	17,60
Nouvelle-Calédonie en Bref/New Caledonia in Brief				
	Éditions 2001, 2002, 2003, **2004** *(Juin 2004)*	—— sur demande ——		
Synthèse				
N°0	Les Comptes Économiques 1996	400	500	4,19
N°1	Les Industries Agro-Alimentaires 1997	400	500	4,19
N°2	Les Comptes Économiques 1997	400	500	4,19
N°3	Les Hôtels-Restaurants 1997	400	500	4,19
N°4	Les Industries Diverses 1997	400	500	4,19
N°5	Le Commerce en Nouvelle-Calédonie 1998	400	500	4,19
N°6	Les Transports en Nouvelle-Calédonie 1999	400	500	4,19
N°7	Les Comptes Économiques 1997-1998-1999	400	500	4,19
N°8	Le Tourisme en 2000	400	500	4,19

ABONNEZ-VOUS

		Nouvelle-Calédonie F.CFP	Hors Calédonie F.CFP	Hors Calédonie EUR
Informations Statistiques (**trimestrel**)	*le numéro*	500	700	5,87
	abonnement	1 800	2 500	20,95

BON DE COMMANDE à envoyer avec votre règlement à ➔ l'ISEE, Département des Publications,
Immeuble Galliéni I - 5, rue du Général Galliéni - 2ème étage - BP 823 - 98845 Nouméa - Nouvelle-Calédonie ☎ (687) 28 31 56 / 27 54 81 Fax : (687) 28 81 48 e-mail : marie@itsee.nc

PUBLICATIONS

Nom de la Publication	N° ou MOIS	Nombre	Prix unitaire	TOTAL

ABONNEMENT

Nom de la Publication	Date	Nombre	Prix abonnement	TOTAL
			TOTAL	

Documents à envoyer à l'adresse suivante :

M/Mme/Mlle .....

Société .....

Adresse .....

..... Pays .....

BP ..... Code postal .....

Tél ..... e-mail .....

Votre règlement ne pourra s'effectuer qu'en **Francs CFP F.CFP** *ou en* **Euros**

⇨ *paiement par* **chèque** *à établir à l'ordre du* **"Trésor Public"**
et à envoyer à l'ISEE - BP 823 - 98845 Nouméa Cedex N-C.

⇨ *ou par* **virement** *à établir à l'ordre de la* **"Paierie de la Nouvelle-Calédonie" :**
CCP Nouméa 14158/01022/0020107N051/60.

Payment must be done in **Euros** *exclusively.*

⇨ *by* **international bank cheque** *to* **"Trésor Public"**
and send to ISEE - BP 823 - 98845 Nouméa Cedex N-C.

⇨ *or by* **bank transfer** *to* **"Paierie de la Nouvelle-Calédonie" :**
CCP Nouméa 14158/01022/0020107N051/60.

Si vous souhaitez recevoir une facture, cochez cette case ☐

A *le* *Signature*

LE DEPARTEMENT DES PUBLICATIONS ET L'OBSERVATOIRE ECONOMIQUE

sont à votre disposition
de 7h30 à 11h30 et de 12h30 à 16h00

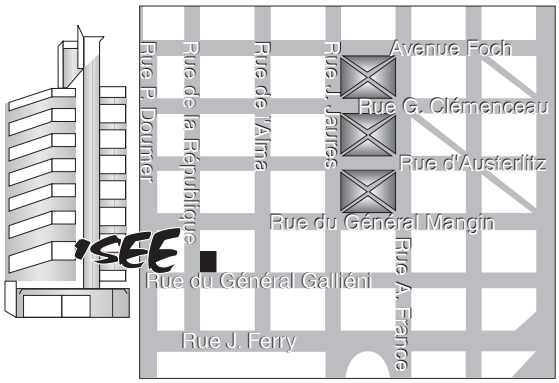

Immeuble Galliéni - 5, rue Galliéni - 2ème étage
BP 823 - 98845 Nouméa Cedex - Nouvelle-Calédonie
(687) 28 31 56 / 27 54 81 Fax : (687) 28 81 48
e-mail : itsee@itsee.nc