# AVANT-PROPOS

En Nouvelle-Calédonie, le premier Recensement Général de l'Agriculture (RGA) a été réalisé entre le 1er octobre 1983 et le 30 juin 1984. Le deuxième RGA a été réalisé 8 ans après, entre le 1er août 1991 et le 31 janvier 1992, soit sur 6 mois. Les résultats de ce deuxième recensement ont été publiés en octobre 1993.

Le RGA 2002, troisième en Nouvelle-Calédonie, a été réalisé sur 7 mois, entre le 1er juillet 2002 et le 29 janvier 2003, soit 11 ans après celui de 1991. La Direction des Affaires Vétérinaires, Alimentaires et Rurales (DAVAR) et l'Institut de la Statistique et des Études Économiques (ISEE) en sont les deux co-maîtres d'œuvre.

Les premiers et principaux résultats ont été publiés en septembre 2003, sous la forme de 4 fascicules, un pour la Nouvelle-Calédonie et un pour chacune des trois provinces. Ils sont suivis du présent document, intitulé "Inventaire Agricole Communal", qui dresse les caractéristiques quantifiées de l'agriculture pour chaque commune. Ce document apporte des éléments pouvant participer à une meilleure connaissance des habitants sur leur commune. Il a également l'ambition d'être un outil d'aide aux décisions socio-économiques nécessitant la prise en compte des réalités agricoles.

Ces premières publications seront suivies par deux documents de caractère plus analytique. "L'agriculture en Nouvelle-Calédonie" présentera une analyse détaillée des résultats et de nombreux tableaux et cartes de répartition. "L'agriculture sur terres coutumières" se penchera sur les caractéristiques de l'agriculture sur des terres dont le régime foncier relève du statut particulier. Ces deux publications seront disponibles en 2004.

Le Recensement Général de l'Agriculture 2002, opération d'envergure ayant mobilisé une centaine de personnes pendant la phase de recueil des données, a été financé par l'État, le gouvernement de la Nouvelle-Calédonie, la province Sud et la province des Îles Loyauté.

Je souhaite que cet inventaire agricole communal participe à une meilleure connaissance du contexte agricole de chaque commune, province, et de la Nouvelle-Calédonie. Il devrait ainsi contribuer à aider la progression du monde rural, à laquelle le gouvernement de la Nouvelle-Calédonie s'emploie, avec l'ensemble de ses partenaires institutionnels et professionnels.

** Les résultats du RGA 1991 ont été recalculés sur la base de la définition de l'exploitation agricole recensée en 2002 (voir le détail pages suivantes) afin de permettre la comparaison des données 2002 avec celles de 1991. Ainsi, **sur la base de la définition de l'exploitation agricole du RGA 2002, il y avait 8 460 exploitations en 1991, sur une surface agricole utilisée de 228 212 hectares.***

Le membre du Gouvernement
de la Nouvelle-Calédonie,
chargé d'animer et de contrôler
le secteur de l'agriculture, de
l'élèvage et de la pêche,

Eric BABIN

## Organisation générale et fondement juridique

Le Recensement Général de l'Agriculture entrepris en 2002 (RGA 2002) est le troisième recensement de ce type réalisé en Nouvelle-Calédonie, après le RGA de 1983-84 puis celui de 1991.

Il s'inscrit dans la continuité du recensement agricole effectué en métropole et dans les départements d'outre mer en 2000. A ce titre, l'Etat a participé au financement de l'opération, aux côtés du gouvernement de la Nouvelle-Calédonie, de la province Sud et de la province des Îles Loyauté.

La Direction des Affaires Vétérinaires, Alimentaires et Rurales (DAVAR) et l'Institut de la Statistique et des Études Économiques (ISEE) se sont vus confier la responsabilité technique de cette opération.

Le Recensement Général de l'Agriculture 2002 a été prescrit par arrêté du gouvernement de la Nouvelle-Calédonie n°3337/GNC du 13 décembre 2001 et a été autorisé par la commission nationale de l'informatique et des libertés par avis réputé favorable en date du 11 novembre 2001.

## Objectifs

Les principaux objectifs du Recensement Général de l'Agriculture sont les suivants :

- servir d'outil d'aide à la décision en matière de développement rural pour la Nouvelle-Calédonie et ses provinces aider les choix stratégiques et politiques, cibler les aides, mesurer les impacts, aider aux décisions économiques ou administratives ... ;
- alimenter les systèmes d'information statistiques ou géographiques à des niveaux géographiques très fins (tribus, communes) ;
- mettre à jour l'ensemble des données statistiques (physiques et structurelles) sur l'agriculture néo-calédonienne et mesurer leur évolution au cours des années passées ;
- permettre le tirage d'échantillons d'exploitations pour réaliser des enquêtes par sondage portant sur des aspects particuliers de l'agriculture (fruits et légumes, élevage bovin, arboriculture ...).

## Champ et définitions

L'exploitation agricole est définie, au sens de la statistique agricole, comme une unité économique et de production répondant simultanément aux quatre conditions suivantes :

- elle génère des produits agricoles ;
- elle atteint ou dépasse une certaine dimension (superficie, nombre d'animaux, production ...)* ;
- elle est soumise à une gestion courante indépendante ;
- elle est localisée en un certain lieu.

### Condition 1

Les principaux produits agricoles de nature animale ou végétale sont mentionnés sur le questionnaire dont un exemplaire est annexé au présent ouvrage. Les produits de cueillette ou de ramassage dans la nature ne sont pas considérés comme relevant d'une production agricole. En particulier, la pêche et la chasse ne sont pas assimilées à des activités agricoles.

Toutefois, ces activités ayant un poids parfois non négligeable dans l'économie des exploitations agricoles, des questions ont été posées sur ces sujets.

### Condition 2

N'ont été retenues dans le champ de l'enquête que les unités de production agricole atteignant une certaine dimension et satisfaisant en particulier à au moins un des critères suivants :

- avoir une superficie agricole utilisée (SAU) supérieure ou égale à 1,7 hectare ;
- sinon, présenter une activité suffisante de production agricole estimée en nombre d'animaux ou en surface de production, ou en volume minimum de production et traduite en nombre de points. Le seuil en deçà duquel l'unité n'est pas considérée comme exploitation agricole a été fixé à 350 points** (détail du barème en annexe).

### Condition 3

L'exploitation agricole est une unité de production qui doit être gérée quotidiennement par une seule personne : le chef d'exploitation. C'est toujours une personne physique qui peut agir pour son propre compte (dans la plupart des cas) ou travailler pour le compte d'une personne physique ou morale (groupement, société ...) désignée sous le terme de "responsable économique et financier".

### Condition 4

Par convention, la statistique agricole identifie pour chaque exploitation un "siège". Il s'agit d'un lieu, unique pour chaque exploitation, qui sert à affecter l'exploitation à une commune, dite commune-siège, et permettre un suivi dans le temps de cette unité de production. C'est le bâtiment principal de l'exploitation, ou, à défaut de bâtiment, la parcelle agricole la plus importante sur le territoire de la commune où est située la majeure partie des terres agricoles.

## Déroulement de la collecte des informations

Le Recensement Général de l'Agriculture de 2002 a été réalisé entre le 1er juillet 2002 et le 28 janvier 2003, soit sur une période de sept mois. Il a mobilisé une centaine de personnes (enquêteurs, contrôleurs, superviseurs, agent de saisie ...). Il a touché 10 560 unités économiques et a couvert 100% du champ d'enquête initialement prévu. Quelques refus individuels ou absences répétées de certains exploitants ont été enregistrés de façon marginale. Pour ces quelques unités, les données manquantes ont été reconstituées à partir d'informations fragmentaires fournies par le voisinage, des techniciens des antennes agricoles locales, ou bien estimées.

** Les comparaisons entre 1991 et 2002 sont effectuées sur des champs identiques. Ainsi, les données du RGA 1991 ont été recalculées afin qu'elles correspondent aux exploitations dont les critères sont les mêmes que celles utilisées pour le RGA 2002 (seuil de 350 points "Registre de l'agriculture").*

*** Le barème utilisé pour déterminer la dimension de l'exploitation agricole pour le RGA 2002 est calqué sur celui utilisé par le registre de l'agriculture. Pour être inscrite au registre de l'agriculture, l'exploitation agricole doit avoir au moins 500 points.*

## DÉFINITIONS

*Actifs familiaux* se composent des membres de la population agricole familiale ayant au moins 16 ans, qui effectuent un travail sur l'exploitation. L'activité agricole des moins de 16 ans est considérée comme une transmission de savoir-faire.

*Autoconsommation, dans le présent document, ce terme est à considérer dans son sens le plus large. Il s'agit de l'ensemble des produits générés par l'exploitation agricole mais qui n'en sortent pas : produits autoconsommés, consommations intermédiaires (constitution d'un stock de semences, futurs géniteurs, aliments pour les animaux de l'exploitation ...), produits mis à l'écart qui n'ont pas trouvé de place sur le marché, etc.*

*Chef d'exploitation et co-exploitant, est la personne physique qui assure la gestion courante et quotidienne de l'exploitation. Il s'agit de la personne qui prend les décisions au jour le jour. Par convention, on ne retient qu'une seule personne comme chef d'exploitation ou premier co-exploitant : celle qui assure la plus grande part de responsabilité.*
*Les autres personnes physiques qui participent à la gestion courante de l'exploitation sont des co-exploitants.*

*Dons et échanges concernent les produits de l'exploitation qui en sortent, mais qui ne font pas l'objet de transaction monétaire.*

*Entraide est une main d'oeuvre extérieurs à l'exploitation, autre que celle de salarié permanent ou de saisonnier, fournie par des personnes travaillant de façon régulière sur l'esploitation mais qui ne sont pas rémunérées.*

*Exploitation agricole est définie, au sens statistique, comme une unité économique répondant simultanément aux conditions suivantes :*

- *elle génère au moins un produit agricole ou utilise des surfaces agricoles ;*
- *elle atteint ou dépasse une certaine dimension (pour ce RGA, le seuil est fixé à 350 points "registre de l'agriculture*" : 1 are de cultures maraîchères : 20 points, 1 vache laitière ou une truie mère : 100 points, une poule pondeuse : 2 points, une ruche : 20 points, etc.) ;*
- *elle est soumise à une gestion courante et indépendante, assurée par un chef d'exploitation qui prend les décisions quotidiennes ;*
- *elle est localisée par son siège d'exploitation en un certain lieu unique.*

*Exploitation est dite marchande lorsque la SAU qui la compose est égale au moins à 1,5 ha et lorsqu'elle commercialise au moins une partie de ses produits**.*

*Exploitation est dite professionnelle*** lorsque sa dimension économique est égale ou supérieure à 1 000 points (correspondant au seuil des exploitations du registre de l'agriculture appartenant au collège des exploitants agricoles) et lorsque le travail qui y est fourni équivaut à celui d'au moins une personne occupée à 3/4 de temps pendant une année (0,75 unité de travail annuel ou U.T.A.).*

*G.D.P.L. ou groupement de droit particulier local. La notion de G.D.P.L. date de 1989. Cette structure juridique a été créée pour permettre l'attribution de terres à une structure sociale coutumière (clan, tribu).*
*Un GDPL peut être assimilé à un groupement foncier qui s'est vu attribuer des terres par un organisme foncier. Sur les terres attribuées à un GDPL, peuvent exister plusieurs modes de faire-valoir : terres louées par le GDPL, terres exploitées par un GIE, exploitations individuelles ou terres utilisées par une communauté d'habitants ou groupement de fait (clan, tribu ...).*

*Jachères et autres terres arables sont des terres comprises dans l'assolement, travaillées ou non, ne portant aucune culture au cours de la campagne. Les terres sont laissées au repos mais elles peuvent avoir été travaillées superficiellement. Les terres laissées au repos en vue du renouvellement d'une plantation figurent également sous cette rubrique, à condition qu'elles n'aient pas porté de culture pendant la période de référence.*
*Les jachères font partie de la surface agricole utilisée (SAU).*

*Main d'œuvre saisonnière est une main d'œuvre fournie par des personnes extérieures à l'exploitation, autre que celle des salariés permanents ou de l'entraide. L'exploitant fait appel à cette main d'œuvre à l'occasion de pics de travaux lors de récoltes, du défrichage des champs, etc. La main d'œuvre saisonnière peut ne pas être rémunérée, en particulier lorsqu'il s'agit de travaux à caractère communautaire ou coutumier.*

*Mode de faire-valoir est la relation existant entre le propriétaire foncier et l'exploitant qui assure la mise en valeur des terres. Lorsque le propriétaire exploite lui-même ses terres, on parle de faire-valoir direct. Lorsque les terres sont exploitées par une personne autre que le propriétaire foncier, on parle de faire-valoir indirect : le seul mode de faire-valoir indirect aujourd'hui pratiqué en Nouvelle-Calédonie est le fermage (l'exploitant loue les terres, l'intégralité de sa production lui revenant).*

*Pâturage amélioré est une prairie améliorée par un apport d'engrais ou de semences, ou toute terre ayant fait l'objet d'un ensemencement ou d'un bouturage d'herbe et entretenue régulièrement (absence d'épineux, de faux mimosas ...).*

*Pâturage naturel entretenu concerne toute terre enherbée naturellement et entretenue (gyrobroyage régulier, absence d'épineux ou de faux mimosas ... ).*

*Pâturages peu productifs sont composés des surfaces pâturées qui ne font l'objet d'aucun entretien : pâturages naturels non entretenus, forêts pâturées et parcours (surfaces pâturées au cours des déplacements des animaux).*

*Population agricole familiale est composée du chef d'exploitation, du ou des co-exploitants éventuels et des membres de leurs familles (conjoints, enfants, parents, etc ...) vivant et/ou travaillant sur l'exploitation.*

*Population agricole familiale active concerne la population de 16 ans et plus travaillant sur l'exploitation agricole.*

*Salariés permanents effectuent un*

** Les exploitations ayant au moins 500 points doivent être inscrites au registre de l'agriculture.*

*** Cette définition de l'exploitation marchande est celle qui était déjà utilisée pour le recensement de 1991.*

**** Il ne s'agit que d'une définition "statistique" de l'exploitation "professionnelle" qu'il n'y a pas lieu d'extrapoler aux définitions économique, juridique, sociale ou fiscale de l'exploitation agricole professionnelle, sauf accord des autorités en charge de ces autres définitions.*

*Remarque sur la comparaison entre les donnees de 2002 et celles de 1991 :*

*Le RGA 1991 a recensé de façon quasi exhaustive toutes les unités de production agricole. Il a donc été possible d'extraire de la base de données les exploitations ayant 350 points en 1991 afin de pouvoir comparer les données de 1991 et celles de 2002.*

*C'est la raison pour laquelle les données 1991, recalculées et annoncées dans le présent ouvrage, sont des données corrigées qui diffèrent de celles publiées dans les ouvrages relatifs au RGA 1991.*

travail régulier tout au long de l'année, quelle que soit sa durée (mi-temps, temps complet ...) et sont rémunérés.

*Siège de l'exploitation agricole* est le lieu de l'exploitation où l'activité agricole est sensée être la plus importante. Il s'agit du bâtiment principal de l'exploitation, ou, lorsqu'il n'y a pas de bâtiment agricole, la parcelle agricole la plus importante. Ce n'est donc pas obligatoirement le domicile du chef d'exploitation, sauf si ce domicile se confond avec le bâtiment principal pour former un corps de ferme, ni le siège social d'une société d'exploitation.

*Superficie agricole entretenue (SAE)* est une surface cultivée ou au moins entretenue. Elle correspond à la superficie agricole utilisée, de laquelle sont retranchés les pâturages peu productifs, les jachères et les cocoteraies naturelles.

*Superficie agricole utilisée (SAU)* comprend :

- les terres labourables : céréales, légumes secs, fourrages, tubercules tropicaux, pommes de terre, fruits et légumes, et jachères ;
- les fleurs et plantes ornementales ;
- les cultures permanentes : vergers, caféières, pépinières ligneuses, cocoteraies ... ;
- les pâturages ou superficies toujours en herbe (y compris les pâturages peu productifs : savanes à niaoulis, parcours, pâturages en forêts ...) ;
- les jachères (terres au repos) et autres terres arables ;
- les jardins familiaux, potagers, cultures associées.

Les surfaces utilisées pour calculer la SAU sont composées des parcelles occupées par les cultures principales.

*Surface agricole utilisable* ne doit pas être confondue avec la superficie agricole utilisée (SAU) ; comprend, en plus de la S.A.U., les friches non productives, les sols des bâtiments et les cours.

*Surface totale de l'exploitation* comprend la surface agricole utilisable, les surfaces reboisées, les bois et forêts, les bassins d'aquaculture d'eau douce et les territoires non utilisables (étangs, carrières, rochers, jardins d'agrément, chemins privés ...).

*Schéma de la composition de la surface d'une exploitation agricole*

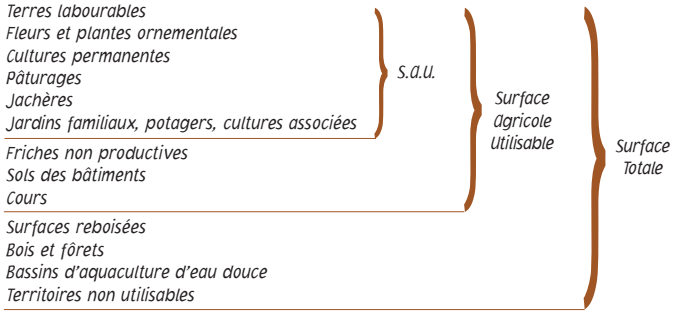


*Unité de gros bovin (UGB)* est utilisée pour calculer la charge de bovins à l'hectare, selon le barème suivant : un mâle de deux ans et plus = 1 UGB ; une femelle de deux ans et plus = 0,8 UGB ; un bovin de 1 à 2 ans = 0,6 UGB ; un bovin de moins de 1 an = 0,25 UGB. Ce barème a également été utilisé pour le RGA 1991.

*Unité de travail annuel (UTA)* équivaut au travail d'une personne à temps complet (40 heures par semaine ou plus) pendant une année (275 jours ou plus par an), soit 2 200 heures environ.

*Vergers* : Le nombre d'arbres fruitiers plantés en Nouvelle-Calédonie est important. Ils peuvent être plantés de façon isolée, autour de la maison, dans la cour, au milieu ou en bordure de certaines parcelles ... avec des densités parfois très faibles ou très importantes. Ils peuvent également être plantés de façon ordonnée, avec une densité appropriée à la bonne croissance des arbres, pour former un verger atteignant une certaine dimension.
Pour les besoins du RGA, la définition statistique du verger**** est la suivante : sa surface est au moins égale à 50 ares, chaque espèce est représentée par au moins 40 arbres et sa densité moyenne est comprise entre 1 et 10 arbres/are. Les autres arbres sont considérés comme *arbres isolés*.

Afin de pouvoir analyser l'évolution des vergers depuis le dernier recensement, les données de 1991 ont été recalculées en tenant compte de cette définition.

*Zones infra communales* : précédemment, pour le RGA 1991 et pour faire une interprétation géographique des résultats, le seul outil disponible et aisément utilisable consistait en une division de la Nouvelle-Calédonie en zones délimitées par les limites communales. Dans le cadre du RGA 2002, et afin d'obtenir une interprétation géographique plus fine des résultats, la Nouvelle-Calédonie a été divisée en zones infra communales selon 5 critères, classés par ordre de priorité :

1. les limites provinciales (la commune de Poya est donc divisée en fonction de cette limite),
2. les limites communales,
3. à l'intérieur de chaque commune les limites des principaux bassins versants,
4. si le bassin versant est trop grand il est divisé par le cours d'eau qui le traverse,
5. sur les zones n'ayant pas de cours d'eau, donc pas de bassin versant (Îles Loyauté), la commune est divisée en fonction des districts coutumiers (Lifou) ou groupes de districts (Maré et Ouvéa) ou encore en groupes de tribus (Île des Pins).

En plus d'un zonage de la Nouvelle-Calédonie selon ses 33 communes, cette méthode partage la Nouvelle-Calédonie en 117 zones infra communales, permettant une représentation géographique des résultats beaucoup plus détaillée.

**** Cette définition statistique ne prend pas en compte les critères qualitatifs (niveau d'entretien notamment) qui peuvent également caractériser le verger fruitier.

## Précisions

### Localisation des structures et moyens de production

Les informations publiées pour chaque zone infracommunale sont relatives aux exploitations dont le "siège" est localisé dans la zone décrite. Toutes les structures et moyens de production de ces exploitations ont été rattachés de façon unique à cette zone infracommunale. Certaines unités, minoritaires, ont des moyens de production (surfaces cultivées, cheptels ...) effectivement présents sur plusieurs zones infracommunales, voire sur plusieurs communes. Ces cas particuliers sont traités selon le principe général cité ci-dessus. Les résultats concernant les répartitions géographiques des moyens de production contiennent donc une imprécision géographique qu'il convient de noter dans le cas d'une exploitation très fine de ceux-ci.

### Conventions d'écriture

La valeur est arrondie à 1 lorsqu'elle est égale ou supérieure à 0,5. Lorsqu'elle est inférieure à 0,5 et non nulle, elle est indiquée ε.

Les résultats donnés dans certains tableaux ont dû être arrondis pour la publication, ce qui peut parfois engendrer quelques différences au niveau des totaux.

## Présentation des résultats

Les résultats pour chaque commune sont répartis sur quatre pages :

- La première page fournit les principales données sous forme de tableaux.
- Les deux pages suivantes présentent 13 graphiques illustrant soit des évolutions depuis le RGA 1991, soit des répartitions des caractéristiques les plus significatives, et un tableau présentant les chiffres clés de chacune des zones infracommunales.
- La quatrième page fournit quelques principales données géographiques par zone infracommunale.

Les communes sont présentées par ordre alphabétique. Elles sont précédées des résultats de l'ensemble de la Nouvelle-Calédonie, de chacune des provinces et de chacune des "régions" composant les provinces. Les résultats du RGA ont, en effet, fait ressortir certaines caractéristiques pouvant permettre d'élaborer des typologies intra-provinciales. Ces délimitations "régionales" sont effectuées pour les besoins de la présentation des résultats du RGA 2002 et ne s'appuient pas sur une délimitation officielle.

Les données de la commune de Poya sont complétées par deux tableaux supplémentaires correspondant aux deux parties de la commune rattachées respectivement aux provinces Nord et Sud.

## Contenu des rubriques présentées

### Généralités

La superficie de la commune est la superficie totale de la commune, exprimée en hectares. La part de la superficie totale des exploitations, de la surface agricole utilisée (SAU) et celle de la surface agricole entretenue sont exprimées en % par rapport à la surface de la commune.

La superficie agricole utilisée (SAU) comprend l'ensemble des grandes catégories de cultures mentionnées dans la partie "utilisation du sol" détaillée plus loin. Elle ne comprend donc pas les bâtiments agricoles et les cours, les friches non productives, les bois et les forêts, les bassins d'aquaculture et les territoires non cultivables.

### Utilisation du sol

Dans cette rubrique sont détaillées les surfaces composant la SAU. Dans la colonne de gauche est indiquée la surface arrondie à l'hectare (ha) supérieur si la décimale est égale ou supérieure à 0,5 et à l'hectare inférieur, en dessous de cette valeur. La notation ε signifie "superficie non nulle inférieure à 0,5 hectare". Dans la colonne de droite est exprimé la proportion de la surface, en %, par rapport à la SAU.

- Les céréales : blé, maïs grain, sorgho non fourrager, riz.
- Les légumes frais : aubergines, carottes, choux, concombres, salades, tomates ...
- Les légumes de plein champ (ou cultures "industrielles") : haricots secs, oignons secs, squashs et pommes de terre de saison ou de conservation.
- Les tubercules tropicaux : ignames, maniocs, patates douces, taros ...
- Les cultures fruitières de plein champ ou semi-permanentes : ananas, bananes dessert, bananes poingo, fraises, melons, pastèques ...
- Les cultures fruitières permanentes, vergers, sont composées par les arbres fruitiers qui comprennent à la fois les vergers et les arbres isolés. La définition du verger est donnée ci avant. Les autres arbres fruitiers sont considérés comme des arbres "isolés". Les principales espèces fruitières dénombrées dans ce tableau sont celles composant les vergers.
- Le café : café robusta et café arabica.

- Les fourrages et pâturages regroupent les fourrages annuels récoltés pour l'ensilage (maïs ou sorgho fourrager par exemple) et les superficies toujours en herbe (STH), ces dernières étant composées :
  - des pâturages améliorés : ce sont des prairies pâturées par les animaux et améliorés par un nettoyage, un apport d'engrais et/ou de semences,
  - des pâturages entretenus : il s'agit de prairies naturelles, débarrassées, par nettoyage, des plantes et arbustes parasites,
  - des pâturages peu productifs composés des parcours et savanes pâturées, ce sont des prairies laissées à l'état naturel et le plus souvent clôturées, comprenant notamment les "savanes à niaoulis" et les forêts pâturées.
- Les jardins familiaux et les cultures associées : les jardins familiaux, parfois appelés potagers, sont généralement de dimensions réduites et exclusivement réservés pour l'approvisionnement de la famille vivant sur l'exploitation. Les cultures associées sont composées des surfaces sur lesquelles de nombreuses cultures sont imbriquées de telle façon qu'il n'est pas possible d'évaluer les surfaces occupées par chacune d'elles. Il s'agit le plus souvent de parcelles cultivées associant de nombreuses espèces végétales sur une même surface.
- Les autres cultures : sous cette rubrique sont regroupées des cultures peu répandues ou très localisées et occupant une faible surface, en particulier : les cultures horticoles ornementales (fleurs et plantes ornementales) pour la vente, les pépinières (ornementales, fruitières ou forestières), les cultures spéciales telles que la vanille, les condiments, les épices et les plantes médicinales. Les cocoteraies naturelles exploitées sont comprises dans cette rubrique.
- Les jachères et autres terres arables : il s'agit de surface ayant été cultivées puis mises au repos pendant un certain temps avant d'être à nouveau cultivées.

### Cheptel

Dans cette partie sont dénombrés les animaux présents sur les exploitations le jour du passage de l'enquêteur. Les animaux n'appartiennent pas obligatoirement aux élevages dans lesquels ils sont recensés (animaux d'un éleveur mis temporairement chez un voisin par exemple).

Dans la rubrique bovins, la vache allaitante est une vache reproductrice, elle ne doit pas être confondue avec la vache laitière dont la fonction est de produire du lait.

La rubrique porcins comprend les reproducteurs (verrats truies), les cochettes de remplacement (destinées à remplacer les truies) et les porcs à l'engrais. Les porcelets, non sevrés ou en post-sevrage, ne sont pas comptabilisés.

Les équidés regroupent les équins (poneys et chevaux) et les asins (ânes, ânesses et ânons).

Les cervidés concernent les cerfs d'élevage uniquement.

Les volailles comprennent les coqs et poules, poules pondeuses et poulets de chair, d'élevage familial ou d'élevage intensif, les oies, les canards, les pintades, les couples de pigeons reproducteurs, les faisans, perdrix, cailles, autruches, dindes et dindons. Les poussins d'un jour ne sont pas comptabilisés dans cette rubrique.

Les lapereaux ne sont pas comptabilisés dans la rubrique lapins, qui comprend les lapins reproducteurs mâles, les lapines mères et les lapins à l'engrais.

### Population agricole

La population de la commune comprend la totalité des habitants résidant dans la commune, évaluée au 1er janvier 2003 *(source : ISEE)*.

Dans la première colonne est indiqué le nombre de personnes et, dans la seconde colonne, les pourcentages calculés par rapport à la population totale.

Le bas du tableau dénombre les membres ayant une activité agricole sur l'exploitation (nombre d'actifs en première colonne). Seuls les individus ayant 16 ans et plus peuvent légalement être considérés comme "actifs". La seconde colonne présente l'équivalent des personnes actives en terme d'unité de travail annuel (UTA).

### Equipement et matériel agricole

Seuls figurent dans cette partie les matériels et équipements en propriété ou en copropriété des exploitations recensées. Ne sont donc pas comptabilisés les équipements venant de l'extérieur, appartenant à des entreprises de travaux agricoles notamment.

Liste des principales rubriques comprenant les matériels suivants :

- Les matériels de travail du sol : les sous-soleuses, décompacteurs, chisels, charrues à soc et à disques, cover-crops, rotavators, herses, vibrocultateurs, billonneuses, rayonneuses ...
- Les matériels de semis et plantation : les semoirs, les planteuses et les repiqueuses.
- Les matériels d'épandage et de traitements sanitaires : les pulvérisateurs et les atomiseurs (appareils à dos exclus), les épandeurs

de fumier et tonnes à lisier et les épandeurs d'engrais solides.

- Les matériels d'entretien et de débroussaillage : les débroussailleuses, les tronçonneuses, les broyeurs forestiers, les gyrobroyeurs ou tondobroyeurs.
- Les matériels de récolte : les récolteuses, les arracheuses (de tubercules, carottes, pommes de terre, oignons ...), les moissonneuses-batteuses, les faneurs/endaineurs, les presses/botteleuses et les ensileuses.
- Les matériels de production d'eau : les motopompes, les électropompes et les éoliennes en fonctionnement.
- Les matériels d'irrigation : les canons asperseurs ou canons d'arrosage, les rampes mobiles d'arrosage, pivots, enrouleurs et travellers.
- Les matériels divers : matériel de traite, matériel d'incubation et autres matériels spécifiques.
- Les installations d'élevage : stock-yard (pour élevage bovin), deer-yard (pour élevage de cerfs), piscine de déticage, couloir d'aspersion, couloir de contention et bascule.

La surface irrigable est la surface que l'exploitant peut irriguer avec les moyens dont il dispose. Cette surface peut être différente de la surface réellement irriguée.

### Caractéristiques socio-économiques

Dans la première colonne est indiqué le nombre d'exploitations concernées et dans la deuxième colonne la proportion (en %) par rapport à l'ensemble des exploitations de la commune.

Concernant le faire-valoir les pourcentages des données exprimées en hectare (ha) sont calculés par rapport à la surface totale des exploitations dans la commune.

Le statut de l'exploitation permet d'identifier la nature du responsable économique et financier des exploitations. On recense les :

- Exploitants pour leur propre compte : ce sont les agriculteurs exploitant pour leur propre compte ou celui d'un des membres de la famille vivant sur l'exploitation.
- Groupements : sont notamment dénombrés les GIE (groupements d'intérêt économique), les GDPL (groupements de droit particulier local) lorsqu'ils forment des unités juridiques de production (un GDPL peut être assimilé à un groupement foncier, dans ce cas, le plus fréquent, il ne peut être considéré comme une exploitation agricole) et les groupements de fait (sans statut juridique).
- Les sociétés civiles (civiles, commerciales ou coopératives).
- Les autres cas ont trait notamment aux personnes morales (communauté, établissements d'enseignement, stations de recherche ...) et aux personnes physiques ne vivant pas sur l'exploitation et pour lesquelles l'exploitant travaille.

### Encadrement et endettement

- Exploitations suivies techniquement par un ou des techniciens relevant d'un service provincial, d'une organisation professionnelle, d'un organisme de développement ou de vulgarisation agricole.
- Exploitation tenant une comptabilité : au minimum enregistrement des recettes et dépenses de l'exploitation.
- Exploitation remboursant des prêts : il peut s'agir de crédits de différentes natures (pour l'achat de terres, de matériel, prêts de campagne ...) et de différentes durées. Un exploitant peut avoir plusieurs prêts.

### Commercialisation

- Les exploitants commercialisant moins de la moitié de l'une de leurs productions ont vendu au moins un produit dans l'année précédant le recensement.
- Les exploitants commercialisant au moins la moitié d'une des productions ont vendu entre la moitié et la totalité d'une de leurs productions.
- Les exploitants commercialisant la totalité d'une de leurs productions ont déclaré commercialiser 100% d'une production. En réalité et la plupart du temps, au moins une faible partie de la production ne peut être vendue (écarts de tri, perte au stockage, etc ...).
- Pratique des dons et échanges : il s'agit des exploitations qui échangent ou donnent au moins une partie de leur production, dans le cadre d'évènements à caractère coutumier ou non. La pratique des dons et échanges n'exclut pas la vente de produits agricoles.
- Autoconsommation seulement : cette rubrique concerne les exploitations ayant déclaré ne pas vendre ni donner ni échanger au moins une partie de leur production. En réalité, il est rare qu'une exploitation consacre la totalité de sa production à la consommation exclusive des membres vivant sur cette exploitation, une faible partie au moins de cette production est donnée ou échangée.

Exploitations ayant une activité touristique : il s'agit d'activités de restauration, d'hébergement, ou sportive (équitation, chasse), de guide

touristique ou de fabrication d'objets artisanaux organisées dans le cadre de l'exploitation.

Equipement du siège en eau et en électricité : il s'agit de l'équipement du siège de l'exploitation, et non de l'habitation du chef d'exploitation.

### Caractéristiques moyennes d'une exploitation

Les superficies moyennes et le nombre moyen de tracteurs sont calculés par rapport à l'ensemble des superficies concernées de la commune. Les effectifs moyens d'animaux ont été calculés pour les seules exploitations concernées.

Le nombre d'unité de travail annuel (UTA) comprend la somme des UTA familiales, des salariés non familiaux et de la main d'œuvre saisonnière et occasionnelle. Le nombre d'UTA moyen a été calculé par rapport à la totalité des exploitations de la commune.

## Contenu des graphiques

### Répartition des exploitations et de la surface agricole utilisée (SAU)

Par tranche de SAU (moins d'un ha, entre 1 et 2 ha, ... jusqu'à 500 ha et plus), les graphiques présentent la situation en 1991, comparée à celle de 2002, du nombre d'exploitations et, en vis-à-vis, de la taille (SAU) correspondante en ha. Les maxima atteignent 800 exploitations et 1 000 ha au niveau communal, 5 000 exploitations et 140 000 ha pour la Nouvelle-Calédonie.

### Elevage

Le premier graphique présente l'évolution, en %, des effectifs des cheptels de 2002 par rapport à 1991. La disparition d'une filière durant cette période se traduit par une baisse de 100%. L'absence de barre reflète soit une stagnation soit l'apparition d'un nouveau secteur inexistant en 1991. Certaines variations spectaculaires peuvent provenir de chiffres anecdotiques ; ainsi, l'augmentation de 100% des lapins à Lifou correspond au passage de 4 à 8 unités ...

Le deuxième graphique présente, sous la forme d'un camembert, la composition du cheptel bovin.

### Cultures

Le premier graphique présente l'évolution, en %, de la superficie des principales cultures, entre 1991 et 2002. Mêmes conseils de lecture que pour l'évolution de l'élevage.

Le deuxième graphique présente la composition de la surface agricole entretenue, sous forme d'un camembert. La proportion des productions végétales par rapport à la SAU est indiquée sous le titre, et celle des pâturages, fourrages et jachères en astérisque.

### Légumes et revenus agricoles

- Légumes et fruits de plein champ : ce premier camembert donne la répartition entre fruits de plein champ, légumes de plein champ et légumes frais.
- Revenu issu de l'agriculture en % du revenu total : ce graphique représente la part des revenus issus de l'agriculture dans le revenu monétaire total pour l'ensemble de la population agricole familiale.

### Population agricole familiale

La pyramide des âges différencie les chefs d'exploitation et coexploitants des autres membres de la population agricole familiale. La même échelle est utilisée pour les 3 communes, 0 à 500 personnes.

L'évolution en nombre de personnes, de la population agricole familiale, entre 1991 et 2002, est présentée sous forme d'histogramme.

### Activité agricole et débouchés des produits

- Répartition des unités de travail (UTA) : Deux camemberts présentent la répartition, en 1991 pour l'un et en 2002 pour l'autre, des UTA familiales, salariées, et saisonnières ou occasionnelles.
- Activité agricole du chef d'exploitation : Ce camembert présente la répartition des chefs d'exploitation en fonction du temps de travail passé sur l'exploitation agricole en 2002.
- Orientation socio-économique : Sous forme d'histogrammes empilés à 100%, ce graphique présente la proportion des exploitations selon leur orientation socio-économique "professionnelle" et/ou "marchande", en 1991 et en 2002.
- Débouchés des produits agricoles : Ce graphique présente la proportion, en %, des exploitations selon le débouché commercial ou non de leur production. Les données ne concernent que la pratique commerciale. Il n'y a donc pas lieu d'extrapoler les données de ce graphique à des volumes commercialisés.

## Contenu des données géographiques

### Relief

Les zones infracommunales, dont le tracé effectué par la DAVAR emprunte en général celui des

bassins versants, doivent permettre de mieux appréhender la géographie de chaque commune. En plus de ces limites, cette carte comporte de nombreuses couches fournies par la DITTT : les routes territoriales et provinciales, les principales rivières, les tribus, certains lieux-dits ou reliefs notables ...

Le relief provient du modèle numérique de terrain réalisé par le Secteur Géomatique et Imagerie du SMAI. Pour la province Iles Loyauté, le dégradé est étalonné tous les 20 mètres, de 0 à 100 mètres maximum. Pour les autres provinces, le dégradé correspond aux tranches suivantes : 0 à 100 m, 101 à 300 m, 301 à 50 m, 501 à 800 m, 800 à 1600 m.

### Superficie agricole utilisée

La première échelle "en % de la superficie totale" exprime le pourcentage de la surface agricole utilisée des exploitations situées dans la zone infracommunale considérée, par rapport à la surface totale de cette zone.

La deuxième échelle "orientation" qualifie l'orientation socio-économique des exploitations agricoles par une couleur.

La troisième échelle représente le nombre d'exploitations situées dans la zone considérée, par des cercles dont la surface est proportionnelle à l'effectif.

### Superficie agricole entretenue

La première échelle "en % de la superficie totale" exprime le pourcentage de la surface agricole entretenue des exploitations situées dans la zone infracommunale considérée, par rapport à la surface totale de cette zone.

La deuxième échelle "système de production" qualifie le système de production des exploitations agricoles par une couleur.

La troisième échelle représente le nombre d'exploitations situées dans la zone considérée, par des cercles dont la surface est proportionnelle à l'effectif.

### Productions végétales

La première échelle "pour 100 ha de SAE" exprime le pourcentage de la surface agricole affectée aux productions végétales (légumes et fruits de plein champ, céréales, arbres fruitiers isolés, vergers, tubercules, café-vanille, fleurs et pépinières et jardins familiaux) par rapport à la surface agricole entretenue.

La deuxième échelle "cultures" qualifie la nature de la culture par une couleur.

La troisième échelle représente la surface en ha occupée par ces cultures dans la zone considérée, par des cercles dont la surface est proportionnelle à la surface occupée par ces cultures.

### Vergers

La première échelle "pour 100 ha de SAE" exprime le pourcentage de la surface agricole affectée aux vergers par rapport à la surface agricole entretenue.

La deuxième échelle "arbres fruitiers" qualifie la nature du fruit cultivé par une couleur.

La troisième échelle représente la surface en ha occupée par les vergers dans la zone considérée, par des cercles dont la surface est proportionnelle à la surface occupée par ces vergers.

### Bovins – cerfs – équins

La première échelle qualifie la nature de l'animal par une couleur.

La deuxième échelle représente le nombre d'animaux, par des cercles dont la surface est proportionnelle à l'effectif.

### Porcins – caprins – ovins – volailles

La première échelle qualifie la nature de l'animal par une couleur.

La deuxième échelle représente le nombre d'animaux, par des cercles dont la surface est proportionnelle à l'effectif.

# NOUVELLE-CALÉDONIE

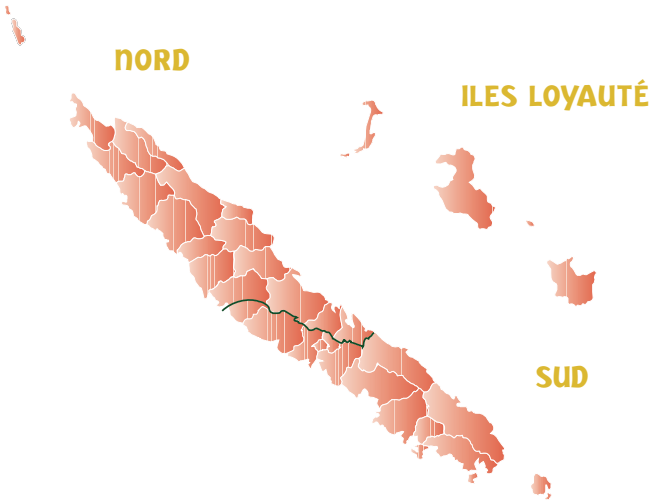


## GÉNÉRALITÉS

| | Ha | % |
|---|---|---|
| Superficie totale | 1 857 550 | |
| dont : superficie agricole totale | 289 544 | 15,6 |
| superficie agricole utilisée *(SAU)* | 247 878 | 13,3 |
| superficie agricole entretenue *(SAE)* | 140 849 | 7,6 |
| | **Nbre** | **%** |
| Exploitations agricoles | 5 574 | 100,0 |
| sur terres coutumières uniquement | 3 870 | 69,4 |
| sur terres privées uniquement | 1 384 | 24,8 |
| sur terres domaniales uniquement | 79 | 1,4 |
| sur foncier mixte | 241 | 4,3 |
| Exploitations dites marchandes | 1 796 | 32,2 |
| Exploitations dites professionnelles | 2 087 | 37,4 |
| Exploitations marchandes et professionnelles | 1 153 | 20,7 |
| Exploitations ni marchandes ni professionnelles | 2 844 | 51,0 |

## UTILISATION DU SOL

| | Ha | Exploitations |
|---|---|---|
| Céréales | 953 | 80 |
| Légumes frais | 552 | 726 |
| Légumes de plein champ | 622 | 194 |
| Tubercules tropicaux | 788 | 4 054 |
| dont : igname | 332 | 3 791 |
| taro | 168 | 2 741 |
| manioc | 131 | 2 915 |
| patate douce | 142 | 2 066 |
| Cultures fruitières de plein champ ou semi-permanentes | 698 | 3 750 |
| dont : ananas | 117 | 1 079 |
| banane dessert | 410 | 3 218 |
| banane poingo | 176 | 2 274 |
| melon et pastèque | 62 | 114 |
| Cultures fruitières permanentes, vergers | 1 460 | 1 239 |
| dont : arbres isolés | 823 | 1 098 |
| dont : vergers composés de | 637 | 317 |
| avocat | 66 | 72 |
| citron et lime | 30 | 59 |
| litchi | 141 | 121 |
| mandarine | 97 | 130 |
| mangue | 67 | 100 |
| orange | 127 | 127 |
| pamplemousse et pomélo | 14 | 21 |
| pêche | 23 | 11 |
| Café | 222 | 246 |
| Fourrages | 756 | 98 |
| Superficie toujours en herbe *(STH)* | 239 430 | 1 466 |
| dont : pâturage amélioré | 34 823 | 540 |
| pâturage entretenu | 99 375 | 832 |
| pâturage peu productif | 105 232 | 814 |
| Jardins familiaux et cultures associées | 425 | 1 969 |
| Autres cultures | 370 | 1 409 |
| Jachères et autres terres arables | 1 602 | 660 |
| Total superficie agricole utilisée | 247 878 | 5 574 |

## EQUIPEMENT & MATÉRIEL AGRICOLE

| | Nbre | Exploitations |
|---|---|---|
| Tracteurs | 1 625 | 1 201 |
| dont : 2 roues motrices | 453 | 400 |
| 4 roues motrices | 1 172 | 943 |
| dont : supérieur à 50 cv *(2 et 4 roues motrices)* | 1 020 | 809 |
| Engins à chenille | 316 | 287 |
| Motoculteurs équipés | 541 | 508 |
| Travail et entretien du sol | 2 496 | 972 |
| Semis, plantation | 265 | 204 |
| Epandage, traitements sanitaires | 829 | 539 |
| Entretien, débroussaillage | 4 151 | 1 850 |
| Récolte | 281 | 144 |
| Production d'eau | 1 553 | 985 |
| Matériel d'irrigation | 2 297 | 359 |
| Divers | 2 579 | 590 |
| Installations pour élevages bovins et cervidés | 2 149 | 1 015 |
| dont : stock yard et deer yard | 1 101 | 988 |
| installations de déticage | 750 | 687 |
| Surface irrigable *(ha)* | 9 830 | 1 930 |

## CHEPTEL

| | Têtes | Exploitations |
|---|---|---|
| Bovins | 111 308 | 1 469 |
| dont : taureau | 2 722 | 1 127 |
| vache allaitante | 45 566 | 1 294 |
| autre bovin | 63 020 | 1 314 |
| Porcins | 25 447 | 2 579 |
| dont : truie | 7 225 | 2 188 |
| Ovins | 2 297 | 26 |
| Caprins | 8 130 | 407 |
| Equins | 7 512 | 1 149 |
| Cervidés | 14 361 | 76 |
| Volailles | 382 838 | 1 859 |
| Lapins | 7 791 | 100 |
| Ruches *(nbre)* | 1 971 | 102 |

## CARACTÉRISTIQUES SOCIO-ÉCONOMIQUES

| | Nbre | % |
|---|---|---|
| Faire valoir direct et assimilé | 5 427 | 97,4 |
| Faire valoir indirect (location) | 390 | 7,0 |
| Faire valoir direct et assimilé *(ha)* | 249 527 | 86,2 |
| Faire valoir indirect (location) *(ha)* | 40 017 | 13,8 |
| Exploitants pour son propre compte | 5 318 | 95,4 |
| Groupements (GIE, GDPL, groupement de fait …) | 104 | 1,9 |
| Sociétés civiles (SCEA …) | 120 | 2,2 |
| Autres | 32 | 0,6 |
| Encadrement/endettement | | |
| exploitations suivies techniquement | 1 240 | 22,3 |
| exploitations tenant une comptabilité | 1 129 | 20,3 |
| exploitations remboursant des prêts | 624 | 11,2 |
| Commercialisation | | |
| aucune vente | 1 665 | 29,9 |
| moins de la moitié de l'une des productions | 1 265 | 22,7 |
| au moins la moitié de l'une des productions | 1 176 | 21,1 |
| la totalité de l'une des productions | 1 468 | 26,3 |
| Exploitations commercialisant des produits végétaux | 4 989 | 89,5 |
| Exploitations commercialisant des produits animaux | 4 370 | 78,4 |
| Pratique des dons et échanges | 3 228 | 57,9 |
| Autoconsommation seulement | 643 | 11,5 |
| Exploitations ayant une activité touristique | 285 | 5,1 |
| Exploitations pratiquant la pêche, la chasse ou la cueillette | 4 089 | 73,4 |
| Equipement du siège en eau | 4 617 | 82,8 |
| sur réseau public | 3 577 | 64,2 |
| sur réseau privé | 1 040 | 18,7 |
| Equipement du siège en électricité | 3 634 | 65,2 |
| sur réseau public | 3 196 | 57,3 |
| sur réseau privé | 438 | 7,9 |

## POPULATION AGRICOLE

| | Nbre | % |
|---|---|---|
| Population totale *(estimée au 1er janvier 2003)* | 218 960 | |
| Population agricole familiale | 21 212 | 9,7 |
| dont : chef d'exploitation et coexploitant | 7 118 | 3,3 |
| autre membre | 14 094 | 6,4 |
| | **Nbre** | **UTA** |
| Actifs familiaux | 13 247 | 5 297 |
| Salariés permanents non familiaux | 1 113 | 938 |
| dont : salarié travaillant à temps complet | 817 | 817 |
| Main d'œuvre saisonnière occasionnelle et entraide | 5 847 | 206 |
| Total | 20 207 | 6 441 |

## CARACTÉRISTIQUES MOYENNES D'UNE EXPLOITATION

| | |
|---|---|
| Superficie agricole utilisée *(ha)* | 44,5 |
| Superficie agricole entretenue *(ha)* | 25,3 |
| Superficie toujours en herbe *(ha)* | 43,0 |
| Production végétale (hors STH et fourrages) *(ha)* | 1,1 |
| Bovins *(nbre par élevage)* | 76 |
| Charge en bovins *(UGB/ha)* | 0,32 |
| Porcins *(nbre par élevage)* | 10 |
| Puissance moyenne des tracteurs *(cv)* | 59,7 |
| Nombre de tracteurs pour 100 ha de surface travaillée | 1,15 |
| Age moyen de la population agricole familiale | 31,6 |
| Age moyen du chef d'exploitation et coexploitant | 47,4 |
| Nombre d'UTA moyen par exploitation | 1,16 |

## RÉPARTITION DES EXPLOITATIONS ET DE LA SUPERFICIE AGRICOLE UTILISÉE (SAU)

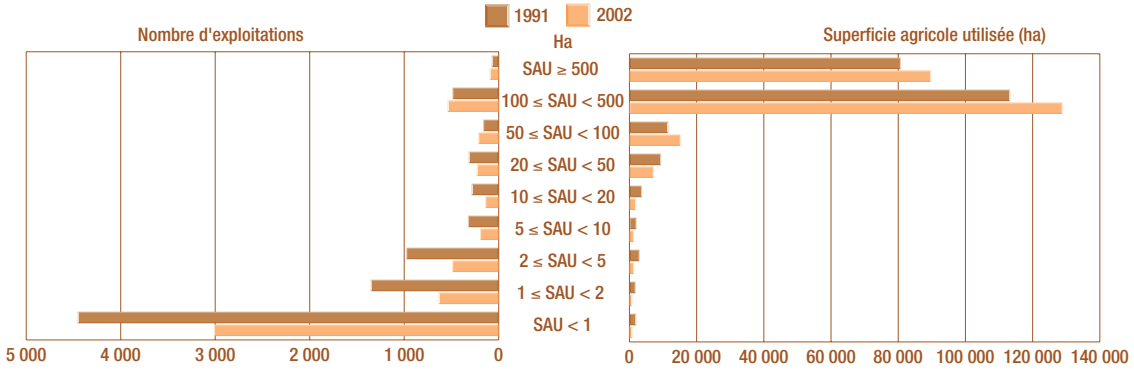


## ÉLEVAGE

### Évolution des effectifs des cheptels entre 1991 et 2002

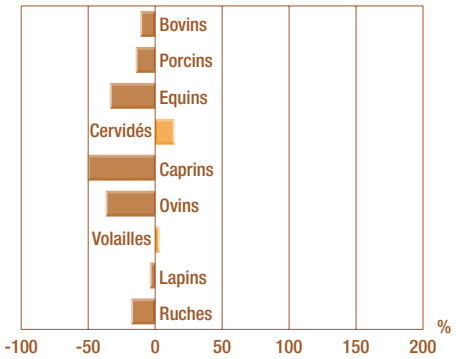


### Structure du cheptel bovin en 2002

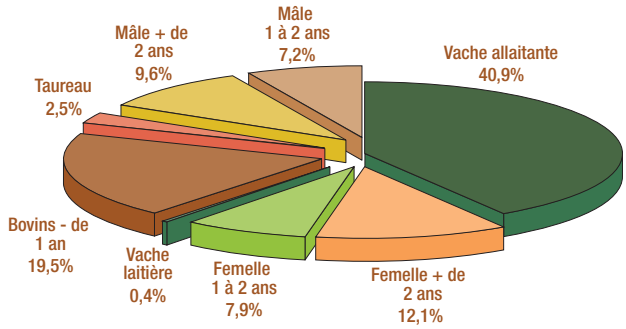


## CULTURES

### Évolution de la superficie des principales cultures entre 1991 et 2002

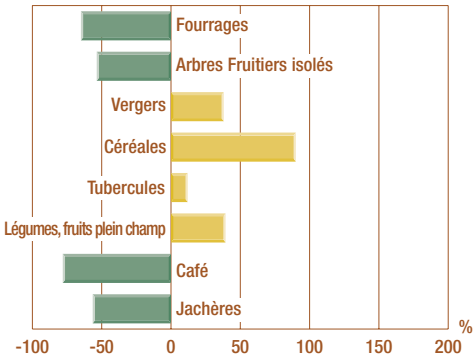


### Répartition des productions végétales* en 2002

*(2,8% de la SAU)*

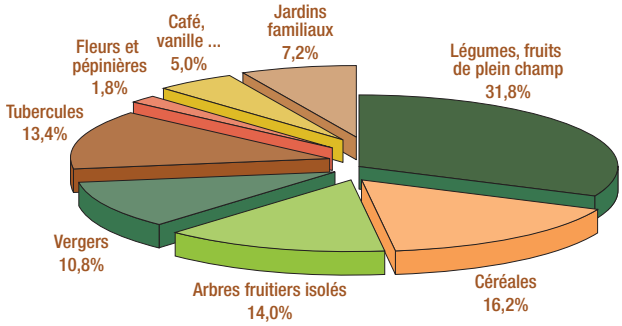


** SAU hors pâturages (96,8%), fourrages (0,3%) et jachères (0,8%)*

## LÉGUMES ET REVENUS AGRICOLES

### Répartition des légumes et fruits de plein champ

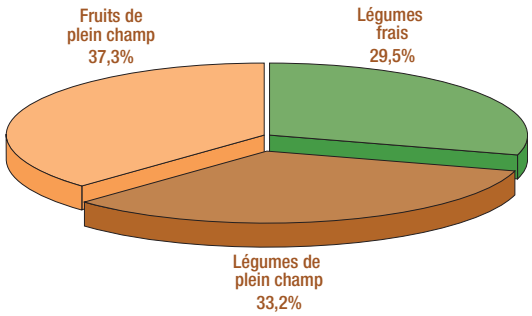


### Revenu issu de l'agriculture en % du revenu total

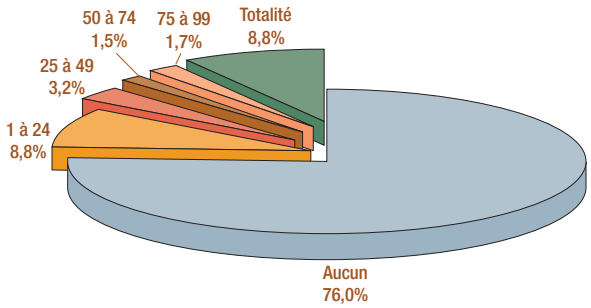

## POPULATION AGRICOLE FAMILIALE

### Pyramide des âges de la population agricole familiale en 2002

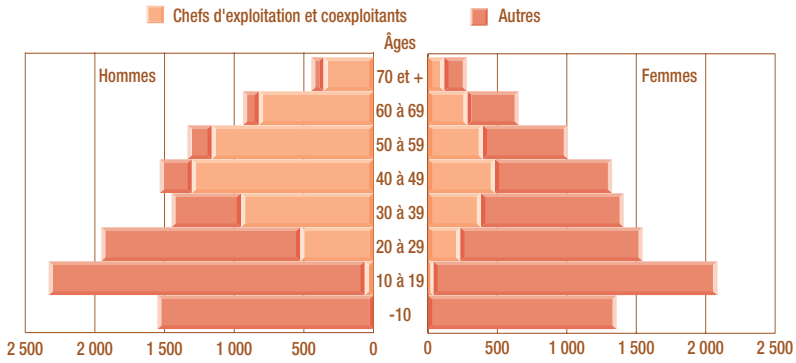


### Évolution de la population agricole familiale de 1991 à 2002

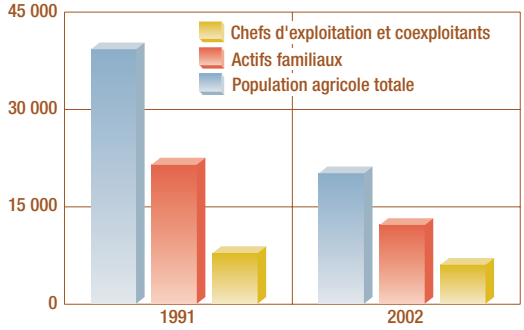


## ACTIVITÉ AGRICOLE ET DÉBOUCHÉS DES PRODUITS

### Répartition des unités de travail UTA de 1991 à 2002

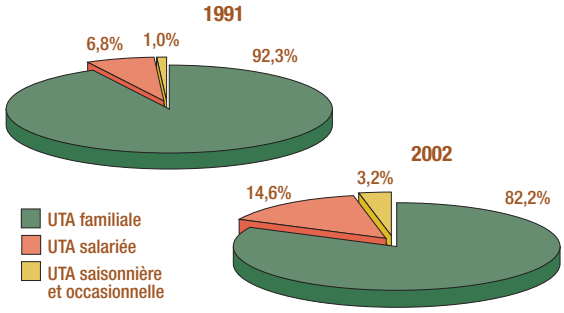


### Activité agricole du chef d'exploitation en 2002

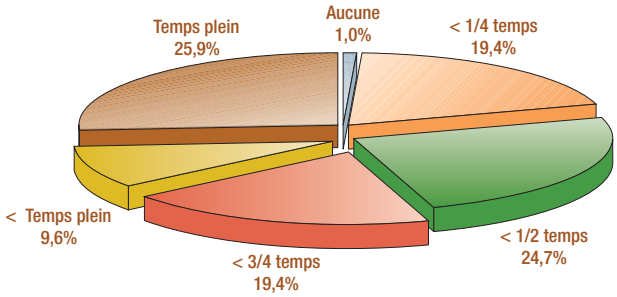


### Orientation socio-économique

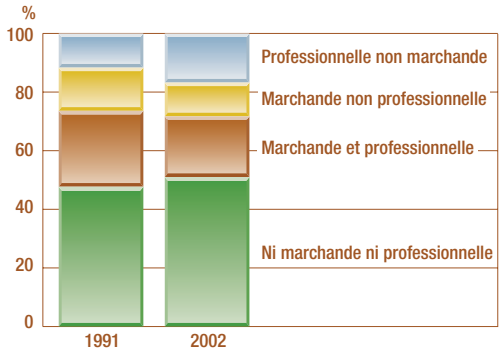


### Débouchés des produits agricoles en 2002

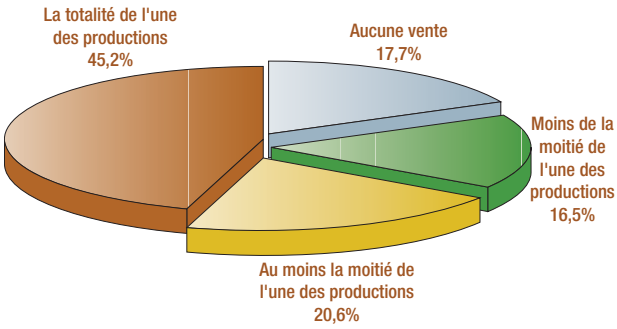


## CHIFFRES CLÉS PAR PROVINCES

| | 1<br>Iles Loyauté | 2<br>Nord | 3<br>Sud |
|---|---|---|---|
| **Les exploitations agricoles** | | | |
| Exploitations agricoles *(nbre)* | 1 623 | 2 230 | 1 721 |
| Superficie totale *(ha)* | 198 090 | 958 260 | 701 200 |
| S.A. Utilisée *(ha)* | 1 164 | 121 647 | 125 066 |
| S.A. Entretenue *(ha)* | 524 | 55 357 | 84 968 |
| **Cultures** *(ha)* | | | |
| Superficie toujours en herbe *(STH)* | 605 | 118 697 | 120 128 |
| Vergers et arbres fruitiers isolés | 139 | 472 | 849 |
| dont vergers | 69 | 160 | 408 |
| Tubercules tropicaux | 198 | 395 | 195 |
| Légumes et fruits de plein champ | 28 | 581 | 1 263 |
| dont légumes frais | 13 | 89 | 449 |
| **La population** | | | |
| Population agricole familiale *(nbre)* | 7 449 | 8 421 | 5 342 |
| **Le cheptel** *(nbre de têtes)* | | | |
| Bovins | 1 877 | 49 443 | 59 988 |
| Porcins *(hors porcelets)* | 7 605 | 4 259 | 13 583 |
| Cervidés | | 2 640 | 11 721 |
| Volailles | 25 250 | 30 672 | 326 916 |
| **Foncier** *(ha)* | | | |
| Terres coutumières | 1 668 | 58 165 | 8 970 |
| Terres de droit privé | | 58 263 | 131 966 |

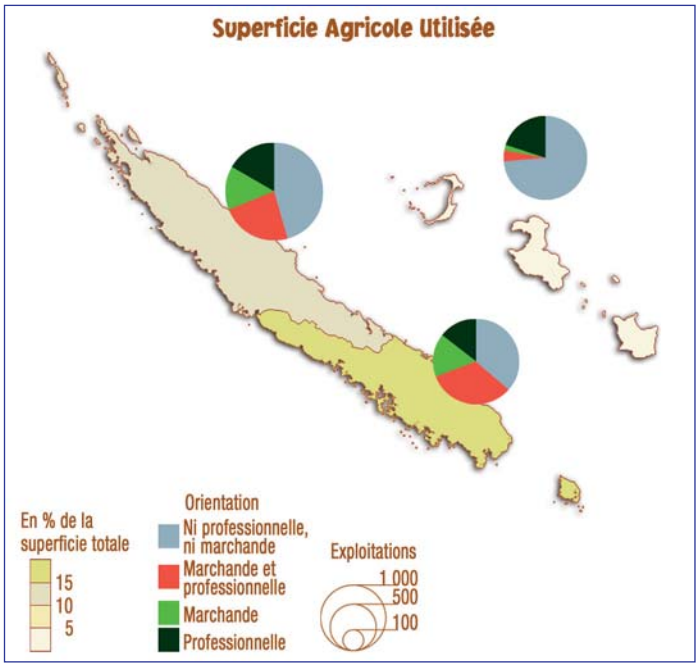
Superficie Agricole Utilisée
En % de la superficie totale
15
10
5
Orientation
Ni professionnelle, ni marchande
Marchande et professionnelle
Marchande
Professionnelle
Exploitations
1 000
500
100

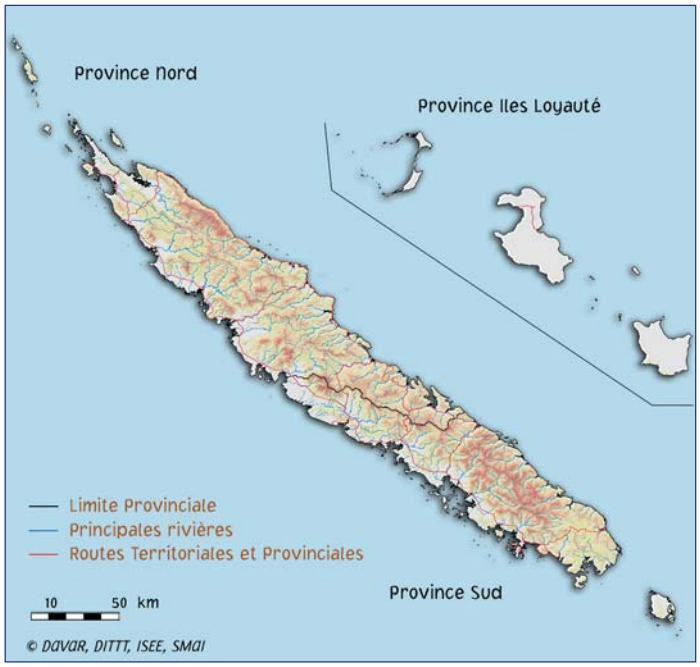
Province Nord
Province Iles Loyauté
Province Sud
Limite Provinciale
Principales rivières
Routes Territoriales et Provinciales
10
50 km
© DAVAR, DITTT, ISEE, SMAI

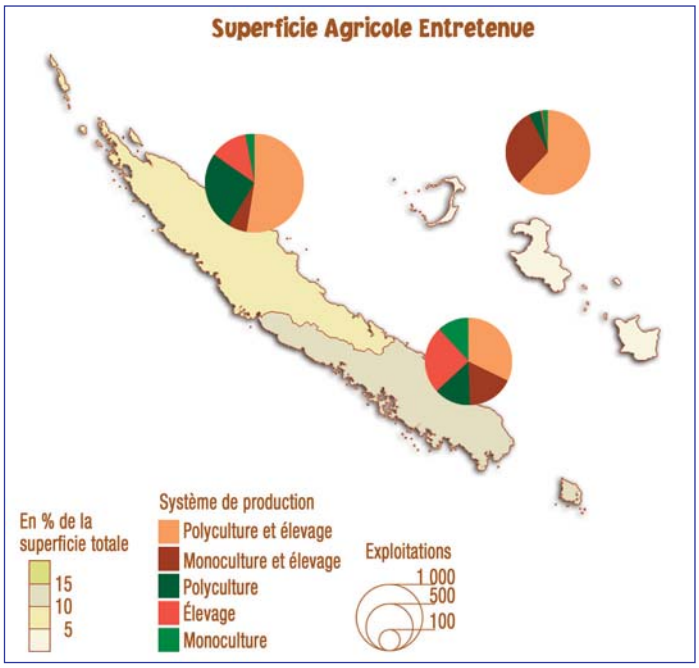
Superficie Agricole Entretenue
En % de la superficie totale
15
10
5
Système de production
Polyculture et élevage
Monoculture et élevage
Polyculture
Élevage
Monoculture
Exploitations
1 000
500
100

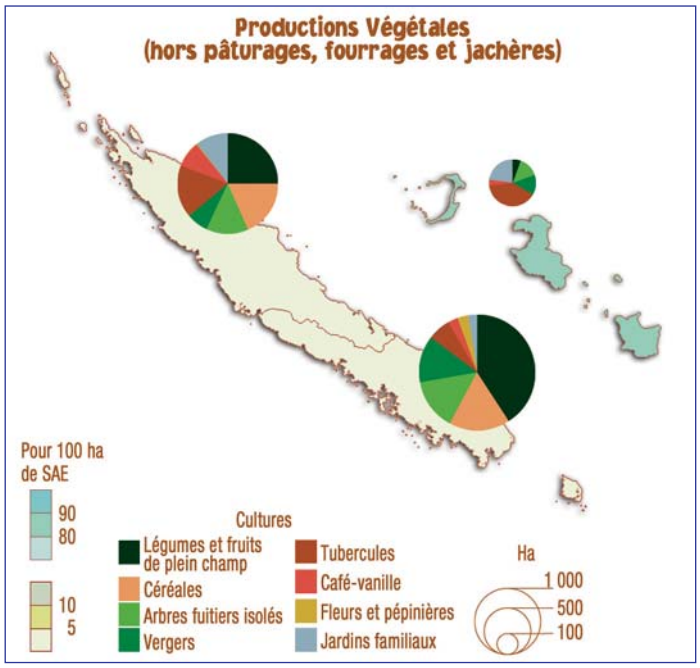
Productions Végétales
(hors pâturages, fourrages et jachères)
Pour 100 ha de SAE
90
80
10
5
Cultures
Légumes et fruits de plein champ
Céréales
Arbres fuitiers isolés
Vergers
Tubercules
Café-vanille
Fleurs et pépinières
Jardins familiaux
Ha
1 000
500
100

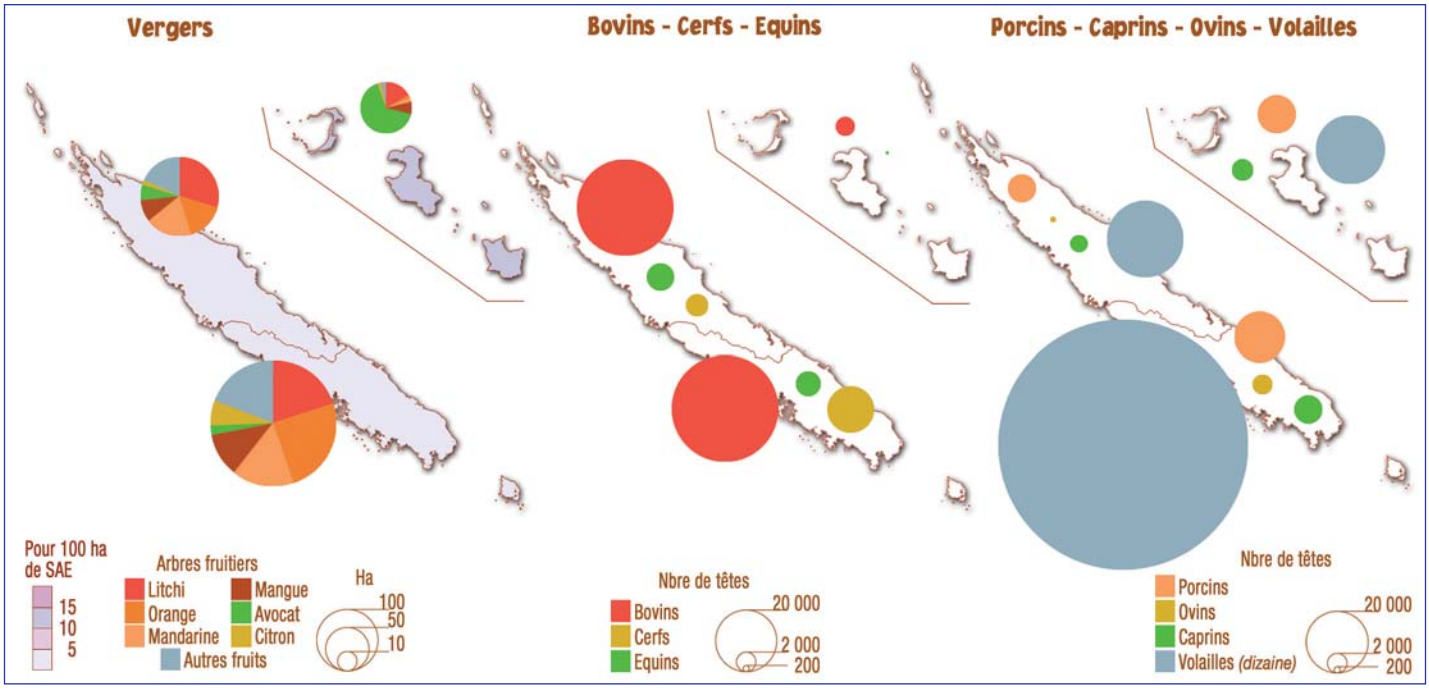
Vergers
Bovins - Cerfs - Equins
Porcins - Caprins - Ovins - Volailles
Pour 100 ha de SAE
15
10
5
Arbres fruitiers
Litchi
Orange
Mandarine
Mangue
Avocat
Citron
Autres fruits
Ha
100
50
10
Nbre de têtes
Bovins
Cerfs
Equins
20 000
2 000
200
Nbre de têtes
Porcins
Ovins
Caprins
Volailles (dizaine)
20 000
2 000
200

# PROVINCE ILES

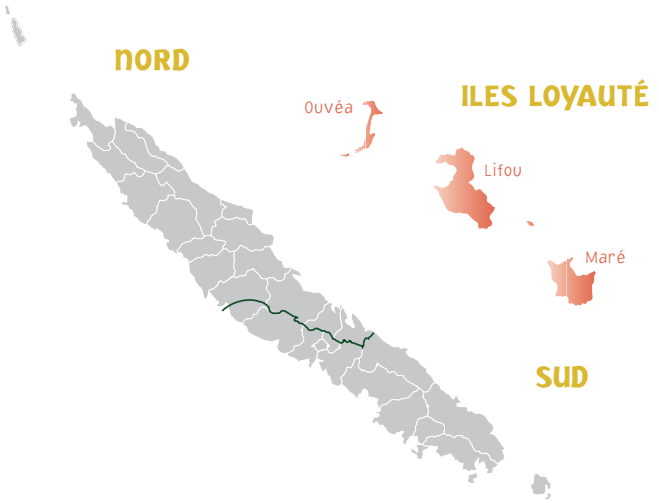


## GÉNÉRALITÉS

| | Ha | % |
|---|---|---|
| Superficie totale | 198 090 | |
| dont : superficie agricole totale | 1 668 | |
| superficie agricole utilisée *(SAU)* | 1 164 | |
| superficie agricole entretenue *(SAE)* | 524 | |
| | **Nbre** | **%** |
| Exploitations agricoles | 1 623 | |
| sur terres coutumières uniquement | 1 623 | |
| sur terres privées uniquement | 0 | |
| sur terres domaniales uniquement | 0 | |
| sur foncier mixte | 0 | |
| Exploitations dites marchandes | 105 | |
| Exploitations dites professionnelles | 392 | |
| Exploitations marchandes et professionnelles | 69 | |
| Exploitations ni marchandes ni professionnelles | 1 195 | |

## UTILISATION DU SOL

| | Ha | Exploitations |
|---|---|---|
| Céréales | 0 | 0 |
| Légumes frais | 13 | 233 |
| Légumes de plein champ | 1 | 10 |
| Tubercules tropicaux | 198 | 1 564 |
| dont : igname | 107 | 1 477 |
| taro | 29 | 794 |
| manioc | 9 | 870 |
| patate douce | 40 | 1 096 |
| Cultures fruitières de plein champ ou semi-permanentes | 14 | 1 263 |
| dont : ananas | 3 | 270 |
| banane dessert | 31 | 1 091 |
| banane poingo | 13 | 645 |
| melon et pastèque | 1 | 49 |
| Cultures fruitières permanentes, vergers | 139 | 168 |
| dont : arbres isolés | 70 | 151 |
| dont : vergers composés de | 69 | 45 |
| avocat | 45 | 42 |
| citron et lime | 1 | 6 |
| litchi | 11 | 17 |
| mandarine | 2 | 6 |
| mangue | 5 | 13 |
| orange | 1 | 4 |
| pamplemousse et pomélo | ε | 1 |
| pêche | 0 | 0 |
| Café | 0 | 0 |
| Fourrages | ε | 1 |
| Superficie toujours en herbe *(STH)* | 605 | 104 |
| dont : pâturage amélioré | 6 | 1 |
| pâturage entretenu | 20 | 6 |
| pâturage peu productif | 579 | 98 |
| Jardins familiaux et cultures associées | 114 | 753 |
| Autres cultures | 65 | 497 |
| Jachères et autres terres arables | 16 | 71 |
| Total superficie agricole utilisée | 1 164 | 1 623 |

## EQUIPEMENT & MATÉRIEL AGRICOLE

| | Nbre | Exploitations |
|---|---|---|
| Tracteurs | 20 | |
| dont : 2 roues motrices | 8 | |
| 4 roues motrices | 12 | |
| dont : supérieur à 50 cv *(2 et 4 roues motrices)* | 8 | |
| Engins à chenille | 1 | |
| Motoculteurs équipés | 28 | |
| Travail et entretien du sol | 39 | |
| Semis, plantation | 2 | |
| Epandage, traitements sanitaires | 12 | |
| Entretien, débroussaillage | 180 | |
| Récolte | 1 | |
| Production d'eau | 7 | |
| Matériel d'irrigation | 0 | |
| Divers | 824 | |
| Installations pour élevages bovins et cervidés | 3 | |
| dont : stock yard et deer yard | 3 | |
| installations de déticage | 0 | |
| Surface irrigable *(ha)* | 153 | |

## CHEPTEL

| | Têtes | Exploitations |
|---|---|---|
| Bovins | 1 877 | 241 |
| dont : taureau | 251 | 155 |
| vache allaitante | 544 | 195 |
| autre bovin | 1 082 | 169 |
| Porcins | 7 605 | 1 440 |
| dont : truie | 3 194 | 1 334 |
| Ovins | 0 | 0 |
| Caprins | 2 410 | 307 |
| Equins | 62 | 47 |
| Cervidés | 0 | 0 |
| Volailles | 25 250 | 590 |
| Lapins | 17 | 3 |
| Ruches *(nbre)* | 137 | 4 |

## CARACTÉRISTIQUES SOCIO-ÉCONOMIQUES

| | Nbre | % |
|---|---|---|
| Faire valoir direct et assimilé | 1 623 | |
| Faire valoir indirect (location) | 0 | |
| Faire valoir direct et assimilé *(ha)* | 1 668 | |
| Faire valoir indirect (location) *(ha)* | 0 | |
| Exploitants pour son propre compte | 1 613 | |
| Groupements (GIE, GDPL, groupement de fait …) | 9 | |
| Sociétés civiles (SCEA …) | 0 | |
| Autres | 1 | |
| Encadrement/endettement | | |
| exploitations suivies techniquement | 132 | |
| exploitations tenant une comptabilité | 97 | |
| exploitations remboursant des prêts | 4 | |
| Commercialisation | | |
| aucune vente | 597 | |
| moins de la moitié de l'une des productions | 620 | |
| au moins la moitié de l'une des productions | 261 | |
| la totalité de l'une des productions | 145 | |
| Exploitations commercialisant des produits végétaux | 1 619 | |
| Exploitations commercialisant des produits animaux | 1 510 | |
| Pratique des dons et échanges | 1 381 | |
| Autoconsommation seulement | 107 | |
| Exploitations ayant une activité touristique | 90 | |
| Exploitations pratiquant la pêche, la chasse ou la cueillette | 1 254 | |
| Equipement du siège en eau | 897 | |
| sur réseau public | 771 | |
| sur réseau privé | 126 | |
| Equipement du siège en électricité | 757 | |
| sur réseau public | 703 | |
| sur réseau privé | 54 | |

## POPULATION AGRICOLE

| | Nbre | % |
|---|---|---|
| Population totale *(estimée au 1er janvier 2003)* | 23 630 | |
| Population agricole familiale | 7 449 | 31,5 |
| dont : chef d'exploitation et coexploitant | 2 556 | 10,8 |
| autre membre | 4 893 | 20,7 |
| | **Nbre** | **UTA** |
| Actifs familiaux | 4 465 | 1 556 |
| Salariés permanents non familiaux | 2 | 2 |
| dont : salarié travaillant à temps complet | 2 | 2 |
| Main d'œuvre saisonnière occasionnelle et entraide | 4 310 | 43 |
| Total | 8 777 | 1 601 |

## CARACTÉRISTIQUES MOYENNES D'UNE EXPLOITATION

| | |
|---|---|
| Superficie agricole utilisée *(ha)* | 0,7 |
| Superficie agricole entretenue *(ha)* | 0,3 |
| Superficie toujours en herbe *(ha)* | 0,4 |
| Production végétale (hors STH et fourrages) *(ha)* | 0,3 |
| Bovins *(nbre par élevage)* | 8 |
| Charge en bovins *(UGB/ha)* | 2,50 |
| Porcins *(nbre par élevage)* | 5 |
| Puissance moyenne des tracteurs *(cv)* | 44,5 |
| Nombre de tracteurs pour 100 ha de surface travaillée | 3,82 |
| Age moyen de la population agricole familiale | 28,6 |
| Age moyen du chef d'exploitation et coexploitant | 44 |
| Nombre d'UTA moyen par exploitation | 0,99 |

## RÉPARTITION DES EXPLOITATIONS ET DE LA SUPERFICIE AGRICOLE UTILISÉE (SAU)

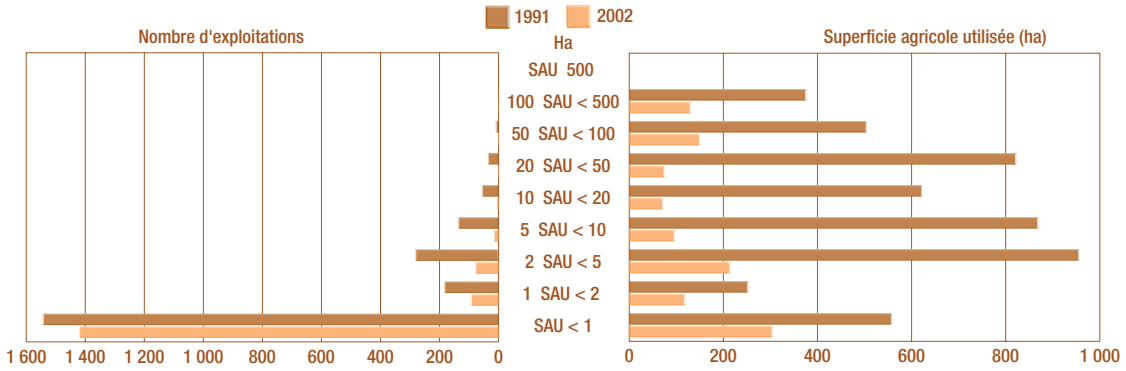


## ÉLEVAGE

### Évolution des effectifs des cheptels entre 1991 et 2002

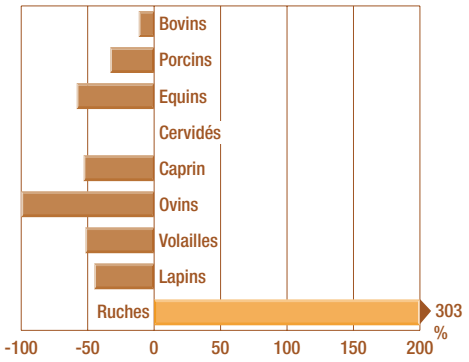


### Structure du cheptel bovin en 2002

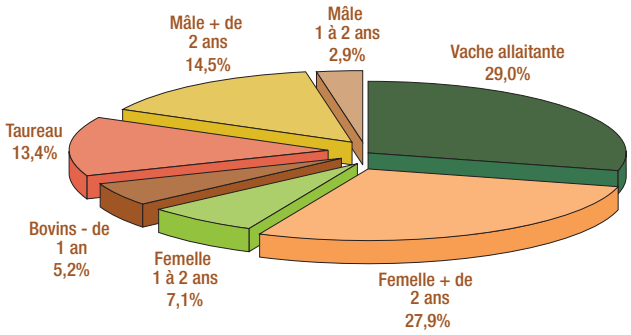


## CULTURES

### Évolution de la superficie des principales cultures entre 1991 et 2002

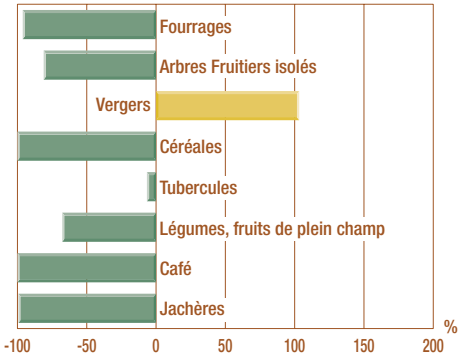


### Répartition des productions végétales* en 2002
*(2,0% de la SAU)*

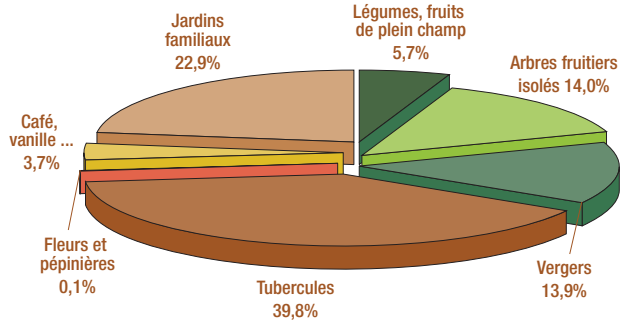


** SAU hors pâturages (97,6%), fourrages (0,1%) et jachères (0,3%)*

## LÉGUMES ET REVENUS AGRICOLES

### Répartition des légumes et fruits de plein champ

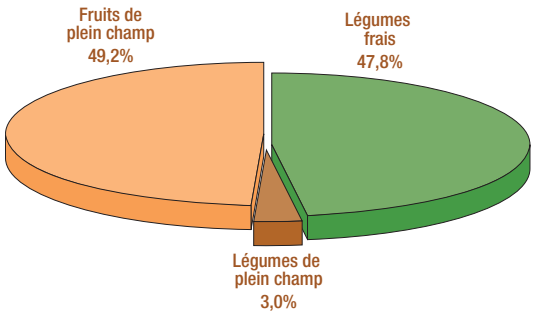


### Revenu issu de l'agriculture en % du revenu total

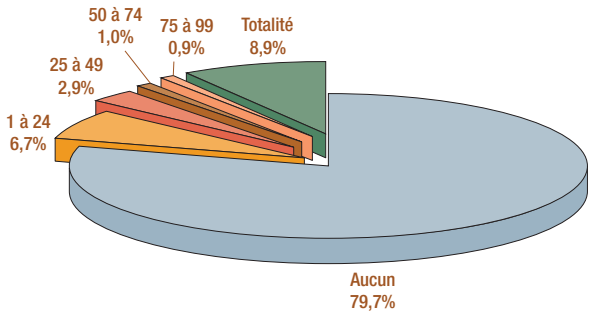

## POPULATION AGRICOLE FAMILIALE

### Pyramide des âges de la population agricole familiale en 2002

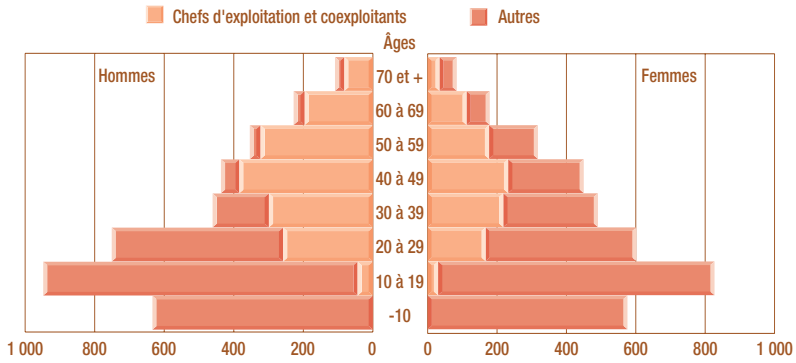


### Évolution de la population agricole familiale de 1991 à 2002

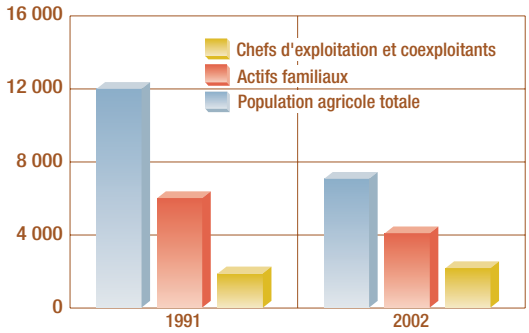


## ACTIVITÉ AGRICOLE ET DÉBOUCHÉS DES PRODUITS

### Répartition des unités de travail UTA de 1991 à 2002

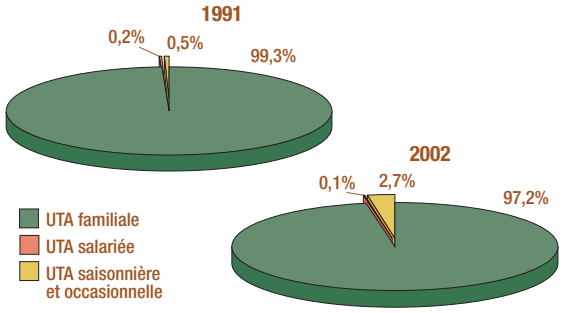


### Activité agricole du chef d'exploitation en 2002

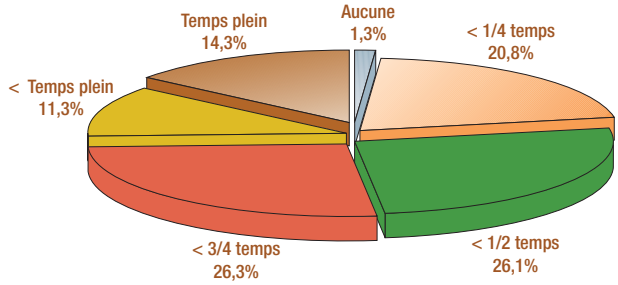


### Orientation socio-économique

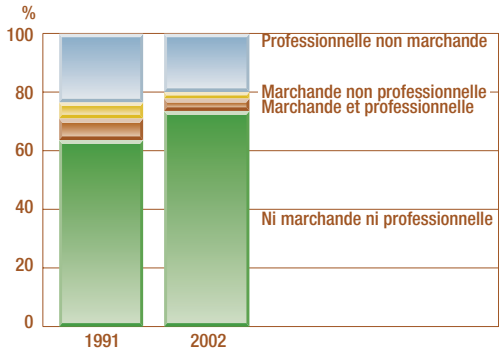


### Débouchés des produits agricoles en 2002

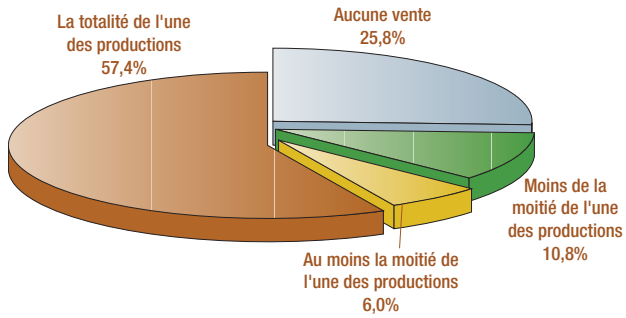


## CHIFFRES CLÉS PAR COMMUNES

| | 1<br>Lifou | 2<br>Maré | 3<br>Ouvéa |
|---|---|---|---|
| **Les exploitations agricoles** | | | |
| Exploitations agricoles *(nbre)* | 691 | 625 | 307 |
| Superficie totale *(ha)* | 120 710 | 64 170 | 13 210 |
| S.A. Utilisée *(ha)* | 505 | 370 | 289 |
| S.A. Entretenue *(ha)* | 162 | 286 | 75 |
| **Cultures** *(ha)* | | | |
| Superficie toujours en herbe *(STH)* | 332 | 102 | 171 |
| Vergers et arbres fruitiers isolés | 44 | 93 | 2 |
| dont vergers | 22 | 47 | 1 |
| Tubercules tropicaux | 47 | 89 | 62 |
| Légumes et fruits de plein champ | 10 | 16 | 2 |
| dont légumes frais | 4 | 9 | 0 |
| **La population** | | | |
| Population agricole familiale *(nbre)* | 3 463 | 2 836 | 1 150 |
| **Le cheptel** *(nbre de têtes)* | | | |
| Bovins | 771 | 536 | 570 |
| Porcins *(hors porcelets)* | 4 192 | 2 186 | 1 227 |
| Cervidés | 0 | 0 | 0 |
| Volailles | 16 239 | 2 548 | 6 463 |
| **Foncier** *(ha)* | | | |
| Terres coutumières | 729 | 588 | 351 |
| Terres de droit privé | 0 | 0 | 0 |

## Superficie Agricole Utilisée

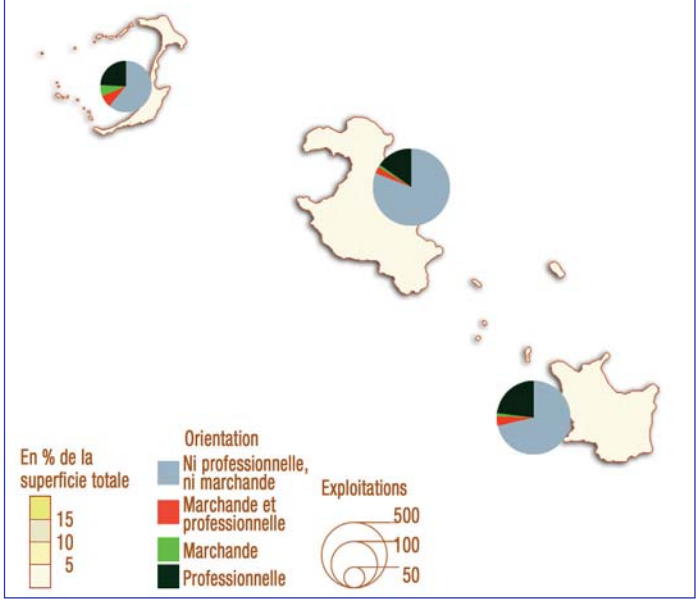


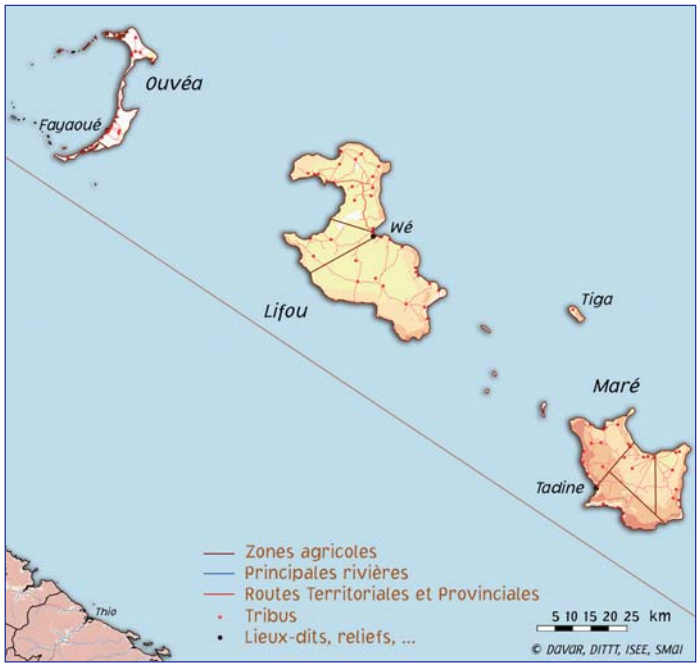


## Superficie Agricole Entretenue

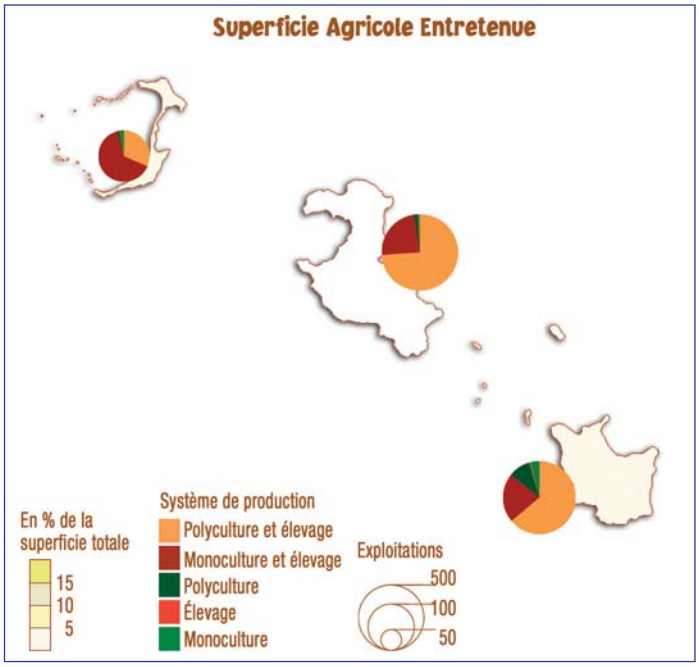


## Productions Végétales (hors pâturages, fourrages et jachères)

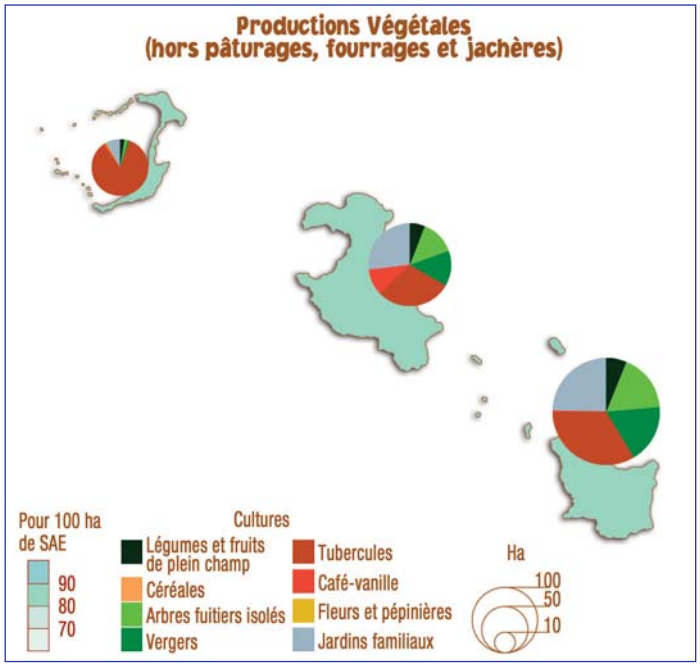


## Vergers

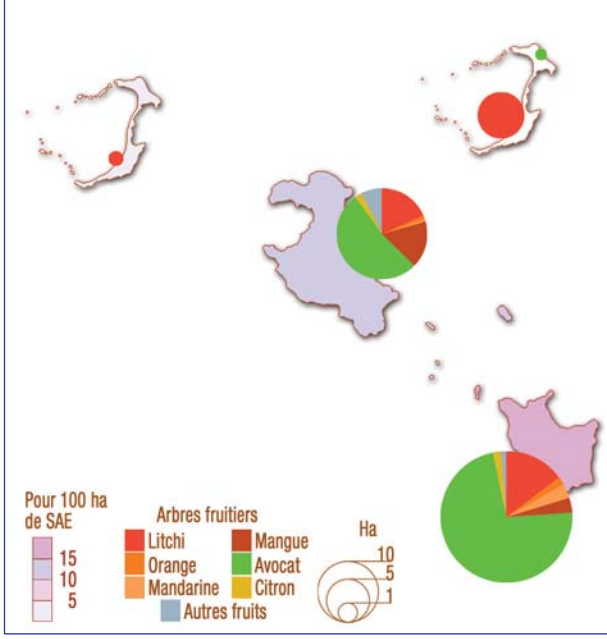


## Bovins - Cerfs - Equins

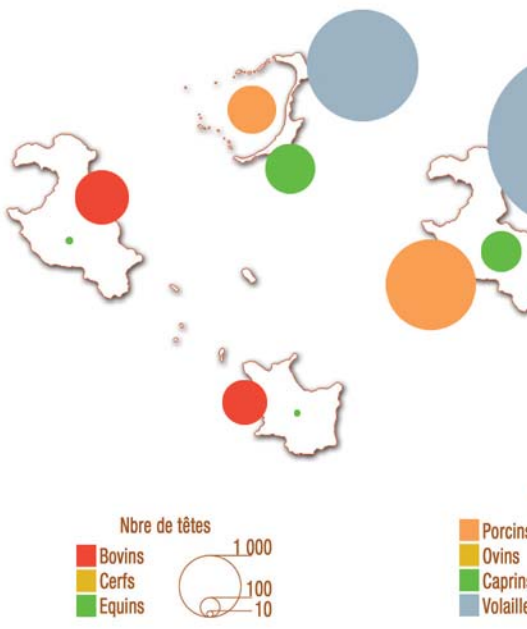


## Porcins - Caprins - Ovins - Volailles

# LIFOU

## GÉNÉRALITÉS

| | Ha | % |
|---|---|---|
| Superficie totale | 120 710 | |
| dont : superficie agricole totale | 729 | |
| superficie agricole utilisée *(SAU)* | 505 | |
| superficie agricole entretenue *(SAE)* | 162 | |
| | **Nbre** | **%** |
| Exploitations agricoles | 691 | |
| sur terres coutumières uniquement | 691 | |
| sur terres privées uniquement | 0 | |
| sur terres domaniales uniquement | 0 | |
| sur foncier mixte | 0 | |
| Exploitations dites marchandes | 26 | |
| Exploitations dites professionnelles | 124 | |
| Exploitations marchandes et professionnelles | 19 | |
| Exploitations ni marchandes ni professionnelles | 560 | |

## UTILISATION DU SOL

| | Ha | Exploitations |
|---|---|---|
| Céréales | 0 | 0 |
| Légumes frais | 4 | 134 |
| Légumes de plein champ | 1 | 7 |
| Tubercules tropicaux | 47 | 675 |
| dont : igname | 33 | 668 |
| taro | 6 | 327 |
| manioc | 4 | 437 |
| patate douce | 17 | 582 |
| Cultures fruitières de plein champ ou semi-permanentes | 5 | 558 |
| dont : ananas | 1 | 98 |
| banane dessert | 13 | 481 |
| banane poingo | 4 | 194 |
| melon et pastèque | 0 | 25 |
| Cultures fruitières permanentes, vergers | 44 | 37 |
| dont : arbres isolés | 22 | 30 |
| dont : vergers composés de | 22 | 18 |
| avocat | 12 | 17 |
| citron et lime | 1 | 3 |
| litchi | 4 | 5 |
| mandarine | ε | 1 |
| mangue | 4 | 8 |
| orange | ε | 1 |
| pamplemousse et pomélo | 0 | 0 |
| pêche | 0 | 0 |
| Café | 0 | 0 |
| Fourrages | ε | 1 |
| Superficie toujours en herbe *(STH)* | 332 | 14 |
| dont : pâturage amélioré | 0 | 0 |
| pâturage entretenu | 3 | 2 |
| pâturage peu productif | 329 | 12 |
| Jardins familiaux et cultures associées | 43 | 381 |
| Autres cultures | 16 | 147 |
| Jachères et autres terres arables | 14 | 57 |
| Total superficie agricole utilisée | 505 | 691 |

## EQUIPEMENT & MATÉRIEL AGRICOLE

| | Nbre | Exploitations |
|---|---|---|
| Tracteurs | 7 | |
| dont : 2 roues motrices | 3 | |
| 4 roues motrices | 4 | |
| dont : supérieur à 50 cv *(2 et 4 roues motrices)* | 1 | |
| Engins à chenille | 0 | |
| Motoculteurs équipés | 7 | |
| Travail et entretien du sol | 14 | |
| Semis, plantation | 2 | |
| Epandage, traitements sanitaires | 3 | |
| Entretien, débroussaillage | 82 | |
| Récolte | 1 | |
| Production d'eau | 1 | |
| Matériel d'irrigation | 0 | |
| Divers | 251 | |
| Installations pour élevages bovins et cervidés | 3 | |
| dont : stock yard et deer yard | 3 | |
| installations de déticage | 0 | |
| Surface irrigable *(ha)* | 34 | |

## CHEPTEL

| | Têtes | Exploitations |
|---|---|---|
| Bovins | 771 | 57 |
| dont : taureau | 70 | 32 |
| vache allaitante | 122 | 39 |
| autre bovin | 579 | 34 |
| Porcins | 4 192 | 674 |
| dont : truie | 1 704 | 651 |
| Ovins | 0 | 0 |
| Caprins | 859 | 112 |
| Equins | 14 | 11 |
| Cervidés | 0 | 0 |
| Volailles | 16 239 | 250 |
| Lapins | 8 | 2 |
| Ruches *(nbre)* | 36 | 1 |

## CARACTÉRISTIQUES SOCIO-ÉCONOMIQUES

| | Nbre | % |
|---|---|---|
| Faire valoir direct et assimilé | 691 | |
| Faire valoir indirect (location) | 0 | |
| Faire valoir direct et assimilé *(ha)* | 729 | |
| Faire valoir indirect (location) *(ha)* | 0 | |
| Exploitants pour son propre compte | 688 | |
| Groupements (GIE, GDPL, groupement de fait …) | 2 | |
| Sociétés civiles (SCEA …) | 0 | |
| Autres | 1 | |
| Encadrement/endettement | | |
| exploitations suivies techniquement | 94 | |
| exploitations tenant une comptabilité | 11 | |
| exploitations remboursant des prêts | 0 | |
| Commercialisation | | |
| aucune vente | 298 | |
| moins de la moitié de l'une des productions | 305 | |
| au moins la moitié de l'une des productions | 63 | |
| la totalité de l'une des productions | 25 | |
| Exploitations commercialisant des produits végétaux | 690 | |
| Exploitations commercialisant des produits animaux | 676 | |
| Pratique des dons et échanges | 670 | |
| Autoconsommation seulement | 10 | |
| Exploitations ayant une activité touristique | 69 | |
| Exploitations pratiquant la pêche, la chasse ou la cueillette | 490 | |
| Equipement du siège en eau | 358 | |
| sur réseau public | 319 | |
| sur réseau privé | 39 | |
| Equipement du siège en électricité | 276 | |
| sur réseau public | 266 | |
| sur réseau privé | 10 | |

## POPULATION AGRICOLE

| | Nbre | % |
|---|---|---|
| Population totale *(estimée au 1er janvier 2003)* | 11 270 | |
| Population agricole familiale | 3 463 | 30,7 |
| dont : chef d'exploitation et coexploitant | 757 | 6,7 |
| autre membre | 2 706 | 24,0 |
| | **Nbre** | **UTA** |
| Actifs familiaux | 2 077 | 637 |
| Salariés permanents non familiaux | 0 | 0 |
| dont : salarié travaillant à temps complet | 0 | 0 |
| Main d'œuvre saisonnière occasionnelle et entraide | 2 143 | 21 |
| Total | 4 220 | 659 |

## CARACTÉRISTIQUES MOYENNES D'UNE EXPLOITATION

| | |
|---|---|
| Superficie agricole utilisée *(ha)* | 0,7 |
| Superficie agricole entretenue *(ha)* | 0,2 |
| Superficie toujours en herbe *(ha)* | 0,5 |
| Production végétale (hors STH et fourrages) *(ha)* | 0,2 |
| Bovins *(nbre par élevage)* | 14 |
| Charge en bovins *(UGB/ha)* | 1,90 |
| Porcins *(nbre par élevage)* | 6 |
| Puissance moyenne des tracteurs *(cv)* | 37 |
| Nombre de tracteurs pour 100 ha de surface travaillée | 4,31 |
| Age moyen de la population agricole familiale | 28,3 |
| Age moyen du chef d'exploitation et coexploitant | 48 |
| Nombre d'UTA moyen par exploitation | 0,95 |

## RÉPARTITION DES EXPLOITATIONS ET DE LA SUPERFICIE AGRICOLE UTILISÉE (SAU)

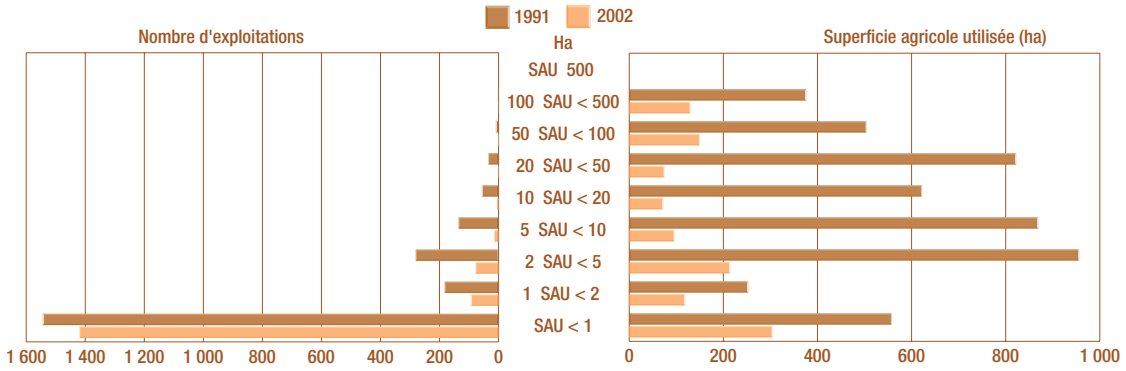


## ÉLEVAGE

### Évolution des effectifs des cheptels entre 1991 et 2002

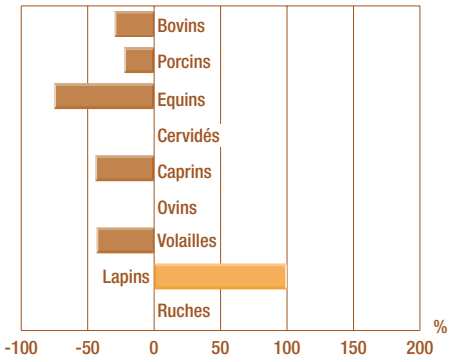


### Structure du cheptel bovin en 2002

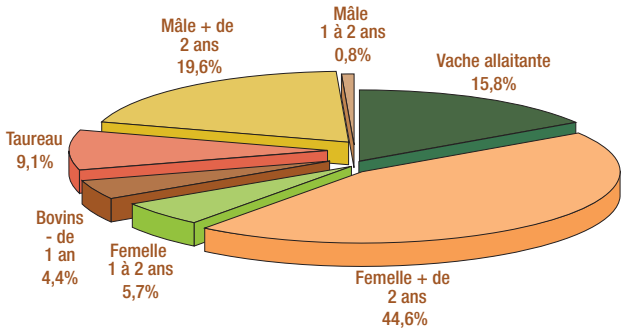


## CULTURES

### Évolution de la superficie des principales cultures entre 1991 et 2002

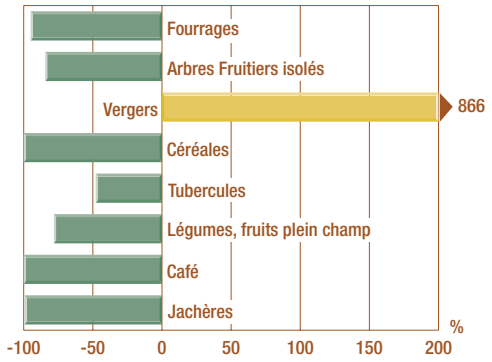


### Répartition des productions végétales* en 2002

*(31,5% de la SAU)*

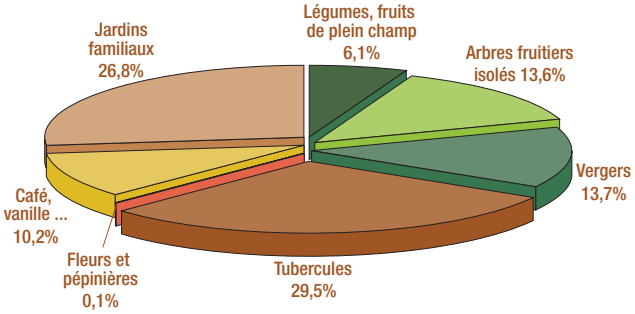


** SAU hors pâturages (65,7%), fourrages et jachères (2,8%)*

## LÉGUMES ET REVENUS AGRICOLES

### Répartition des légumes et fruits de plein champ

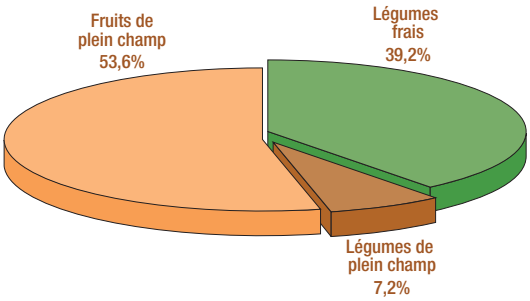


### Revenu issu de l'agriculture en % du revenu total

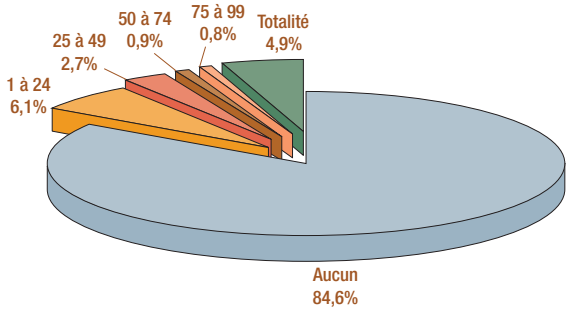

## POPULATION AGRICOLE FAMILIALE

### Pyramide des âges de la population agricole familiale en 2002

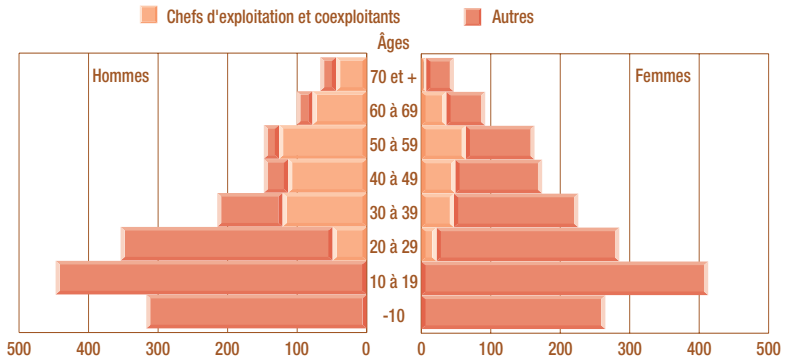


### Évolution de la population agricole familiale de 1991 à 2002

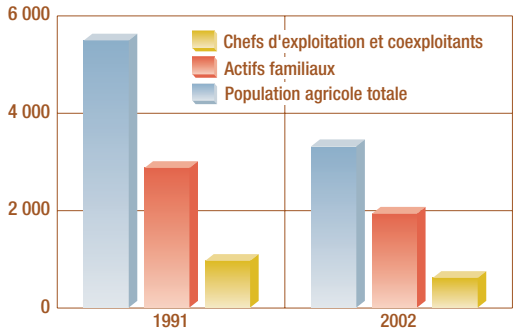


## ACTIVITÉ AGRICOLE ET DÉBOUCHÉS DES PRODUITS

### Répartition des unités de travail UTA de 1991 à 2002

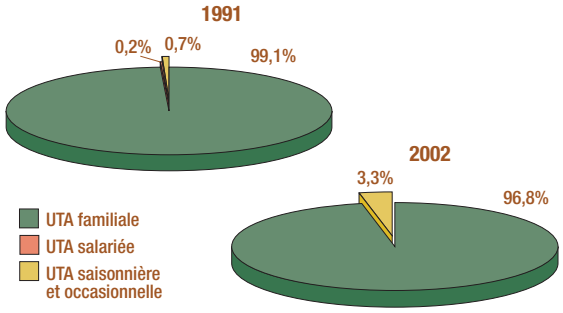


### Activité agricole du chef d'exploitation en 2002

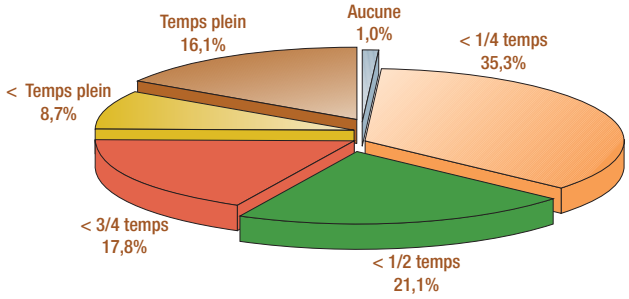


### Orientation socio-économique

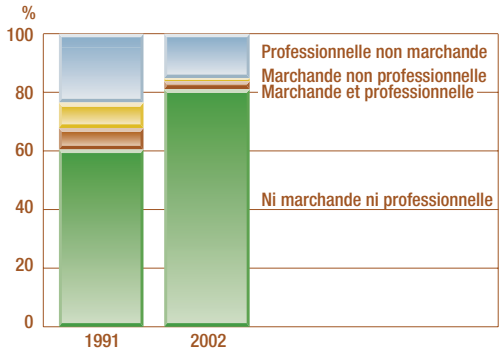


### Débouchés des produits agricoles en 2002

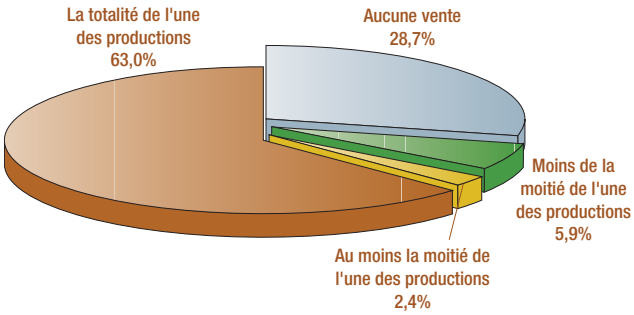


## CHIFFRES CLÉS PAR ZONES INFRACOMMUNALES

| | 1<br>Wet | 2<br>Gaïca | 3<br>Lössi |
|---|---|---|---|
| **Les exploitations agricoles** | | | |
| Exploitations agricoles *(nbre)* | 290 | 70 | 331 |
| Superficie totale *(ha)* | 38 210 | 19 250 | 63 250 |
| S.A. Utilisée *(ha)* | 211 | 71 | 223 |
| S.A. Entretenue *(ha)* | 53 | 44 | 66 |
| **Cultures** *(ha)* | | | |
| Superficie toujours en herbe *(STH)* | 158 | 23 | 151 |
| Vergers et arbres fruitiers isolés | 15 | 17 | 11 |
| dont vergers | 8 | 8 | 6 |
| Tubercules tropicaux | 13 | 9 | 25 |
| Légumes et fruits de plein champ | 3 | 2 | 5 |
| dont légumes frais | 1 | 0 | 3 |
| **La population** | | | |
| Population agricole familiale *(nbre)* | 1 476 | 443 | 1 544 |
| **Le cheptel** *(nbre de têtes)* | | | |
| Bovins | 151 | 40 | 580 |
| Porcins *(hors porcelets)* | 1 610 | 458 | 2 124 |
| Cervidés | 0 | 0 | 0 |
| Volailles | 1 990 | 6 623 | 7 626 |
| **Foncier** *(ha)* | | | |
| Terres coutumières | 312 | 127 | 290 |
| Terres de droit privé | 0 | 0 | 0 |

## Superficie Agricole Utilisée

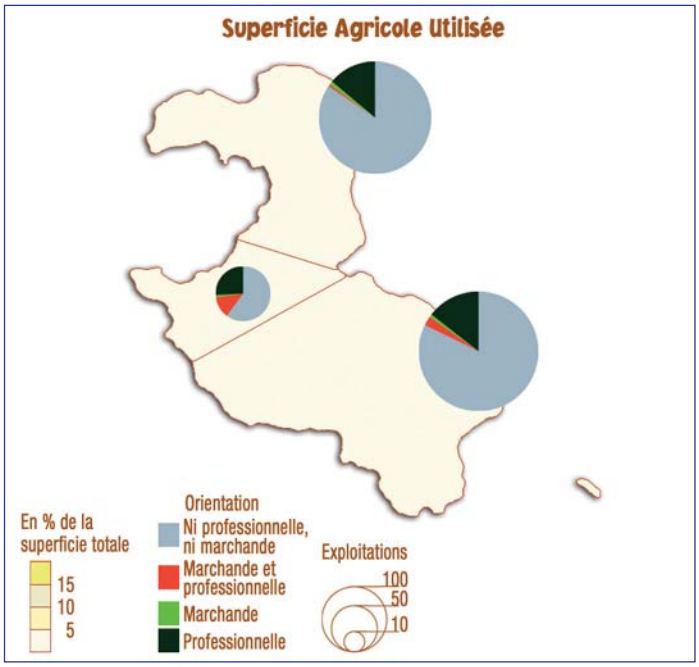

## Superficie Agricole Entretenue

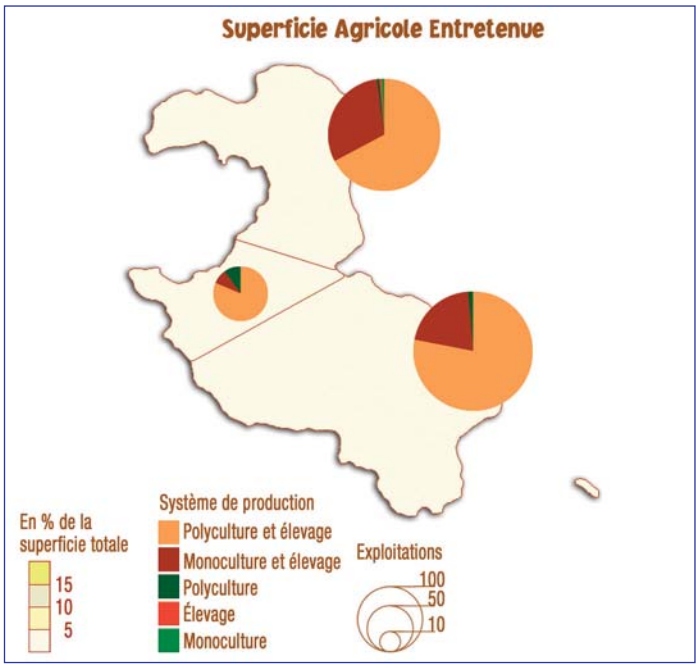


## Productions Végétales (hors pâturages, fourrages et jachères)

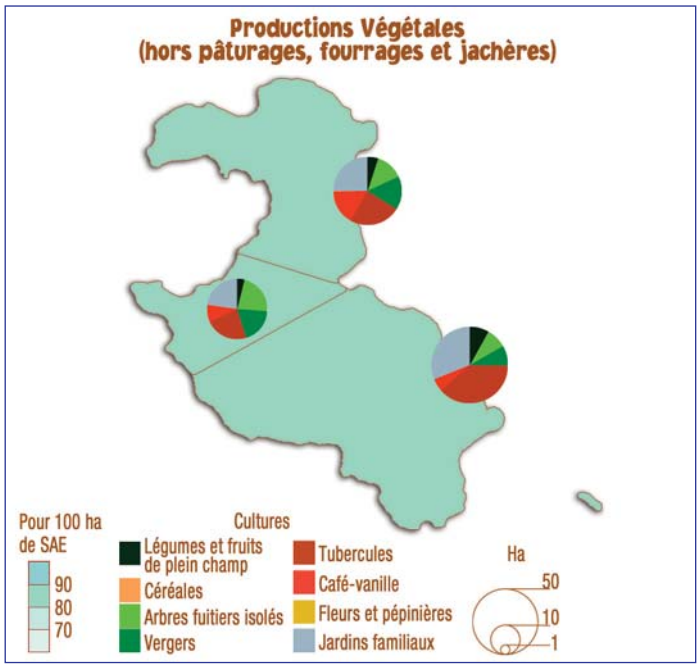


## Vergers

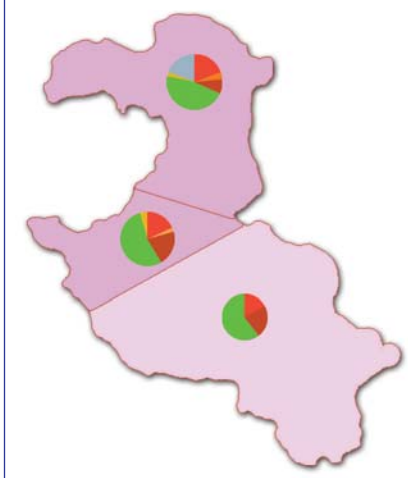

## Bovins - Cerfs - Equins

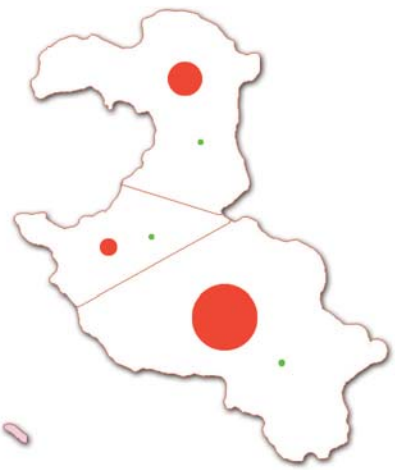

## Porcins - Caprins - Ovins - Volailles

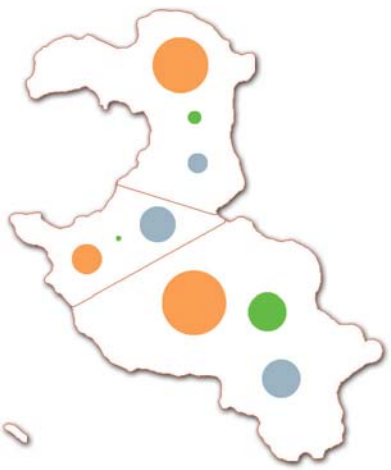

Pour 100 ha de SAE: 15, 10, 5

Arbres fruitiers: Litchi, Mangue, Orange, Avocat, Mandarine, Citron, Autres fruits

Ha: 10, 5, 1

Nbre de têtes: Bovins, Cerfs, Equins — 500, 50, 5

Nbre de têtes: Porcins, Ovins, Caprins, Volailles *(dizaine)* — 2 000, 200, 20

# MARÉ

## GÉNÉRALITÉS

| | Ha | % |
|---|---|---|
| Superficie totale | 64 170 | |
| dont : superficie agricole totale | 588 | |
| superficie agricole utilisée *(SAU)* | 370 | |
| superficie agricole entretenue *(SAE)* | 286 | |
| | **Nbre** | **%** |
| Exploitations agricoles | 625 | |
| sur terres coutumières uniquement | 625 | |
| sur terres privées uniquement | 0 | |
| sur terres domaniales uniquement | 0 | |
| sur foncier mixte | 0 | |
| Exploitations dites marchandes | 34 | |
| Exploitations dites professionnelles | 170 | |
| Exploitations marchandes et professionnelles | 26 | |
| Exploitations ni marchandes ni professionnelles | 447 | |

## UTILISATION DU SOL

| | Ha | Exploitations |
|---|---|---|
| Céréales | 0 | 0 |
| Légumes frais | 9 | 95 |
| Légumes de plein champ | ε | 1 |
| Tubercules tropicaux | 89 | 585 |
| dont : igname | 53 | 582 |
| taro | 11 | 342 |
| manioc | 3 | 227 |
| patate douce | 11 | 317 |
| Cultures fruitières de plein champ ou semi-permanentes | 7 | 421 |
| dont : ananas | 2 | 163 |
| banane dessert | 10 | 354 |
| banane poingo | 9 | 326 |
| melon et pastèque | ε | 24 |
| Cultures fruitières permanentes, vergers | 93 | 116 |
| dont : arbres isolés | 46 | 106 |
| dont : vergers composés de | 47 | 26 |
| avocat | 34 | 25 |
| citron et lime | 1 | 3 |
| litchi | 7 | 11 |
| mandarine | 2 | 5 |
| mangue | 2 | 5 |
| orange | 1 | 3 |
| pamplemousse et pomélo | ε | 1 |
| pêche | 0 | 0 |
| Café | 0 | 0 |
| Fourrages | 0 | 0 |
| Superficie toujours en herbe *(STH)* | 102 | 15 |
| dont : pâturage amélioré | 6 | 1 |
| pâturage entretenu | 17 | 3 |
| pâturage peu productif | 79 | 12 |
| Jardins familiaux et cultures associées | 65 | 320 |
| Autres cultures | 3 | 230 |
| Jachères et autres terres arables | 2 | 13 |
| Total superficie agricole utilisée | 370 | 625 |

## EQUIPEMENT & MATÉRIEL AGRICOLE

| | Nbre | Exploitations |
|---|---|---|
| Tracteurs | 13 | |
| dont : 2 roues motrices | 5 | |
| 4 roues motrices | 8 | |
| dont : supérieur à 50 cv *(2 et 4 roues motrices)* | 7 | |
| Engins à chenille | 1 | |
| Motoculteurs équipés | 20 | |
| Travail et entretien du sol | 24 | |
| Semis, plantation | 0 | |
| Epandage, traitements sanitaires | 8 | |
| Entretien, débroussaillage | 89 | |
| Récolte | 0 | |
| Production d'eau | 3 | |
| Matériel d'irrigation | 0 | |
| Divers | 567 | |
| Installations pour élevages bovins et cervidés | 0 | |
| dont : stock yard et deer yard | 0 | |
| installations de déticage | 0 | |
| Surface irrigable *(ha)* | 115 | |

## CHEPTEL

| | Têtes | Exploitations |
|---|---|---|
| Bovins | 536 | 57 |
| dont : taureau | 67 | 33 |
| vache allaitante | 187 | 34 |
| autre bovin | 282 | 35 |
| Porcins | 2 186 | 489 |
| dont : truie | 1 048 | 440 |
| Ovins | 0 | 0 |
| Caprins | 270 | 50 |
| Equins | 12 | 10 |
| Cervidés | 0 | 0 |
| Volailles | 2 548 | 97 |
| Lapins | 9 | 1 |
| Ruches *(nbre)* | 99 | 2 |

## CARACTÉRISTIQUES SOCIO-ÉCONOMIQUES

| | Nbre | % |
|---|---|---|
| Faire valoir direct et assimilé | 625 | |
| Faire valoir indirect (location) | 0 | |
| Faire valoir direct et assimilé *(ha)* | 588 | |
| Faire valoir indirect (location) *(ha)* | 0 | |
| Exploitants pour son propre compte | 620 | |
| Groupements (GIE, GDPL, groupement de fait …) | 5 | |
| Sociétés civiles (SCEA …) | 0 | |
| Autres | 0 | |
| Encadrement/endettement | | |
| exploitations suivies techniquement | 32 | |
| exploitations tenant une comptabilité | 82 | |
| exploitations remboursant des prêts | 3 | |
| Commercialisation | | |
| aucune vente | 151 | |
| moins de la moitié de l'une des productions | 266 | |
| au moins la moitié de l'une des productions | 192 | |
| la totalité de l'une des productions | 16 | |
| Exploitations commercialisant des produits végétaux | 623 | |
| Exploitations commercialisant des produits animaux | 538 | |
| Pratique des dons et échanges | 569 | |
| Autoconsommation seulement | 15 | |
| Exploitations ayant une activité touristique | 16 | |
| Exploitations pratiquant la pêche, la chasse ou la cueillette | 459 | |
| Equipement du siège en eau | 407 | |
| sur réseau public | 351 | |
| sur réseau privé | 56 | |
| Equipement du siège en électricité | 340 | |
| sur réseau public | 332 | |
| sur réseau privé | 8 | |

## POPULATION AGRICOLE

| | Nbre | % |
|---|---|---|
| Population totale *(estimée au 1er janvier 2003)* | 7 890 | |
| Population agricole familiale | 2 836 | 35,9 |
| dont : chef d'exploitation et coexploitant | 1 294 | 16,4 |
| autre membre | 1 542 | 19,5 |
| | **Nbre** | **UTA** |
| Actifs familiaux | 1 549 | 666 |
| Salariés permanents non familiaux | 2 | 2 |
| dont : salarié travaillant à temps complet | 2 | 2 |
| Main d'œuvre saisonnière occasionnelle et entraide | 2 154 | 22 |
| Total | 3 705 | 690 |

## CARACTÉRISTIQUES MOYENNES D'UNE EXPLOITATION

| | |
|---|---|
| Superficie agricole utilisée *(ha)* | 0,6 |
| Superficie agricole entretenue *(ha)* | 0,5 |
| Superficie toujours en herbe *(ha)* | 0,2 |
| Production végétale (hors STH et fourrages) *(ha)* | 0,4 |
| Bovins *(nbre par élevage)* | 9 |
| Charge en bovins *(UGB/ha)* | 4,03 |
| Porcins *(nbre par élevage)* | 4 |
| Puissance moyenne des tracteurs *(cv)* | 48,5 |
| Nombre de tracteurs pour 100 ha de surface travaillée | 4,54 |
| Age moyen de la population agricole familiale | 27,2 |
| Age moyen du chef d'exploitation et coexploitant | 41 |
| Nombre d'UTA moyen par exploitation | 1,10 |

## RÉPARTITION DES EXPLOITATIONS ET DE LA SUPERFICIE AGRICOLE UTILISÉE (SAU)

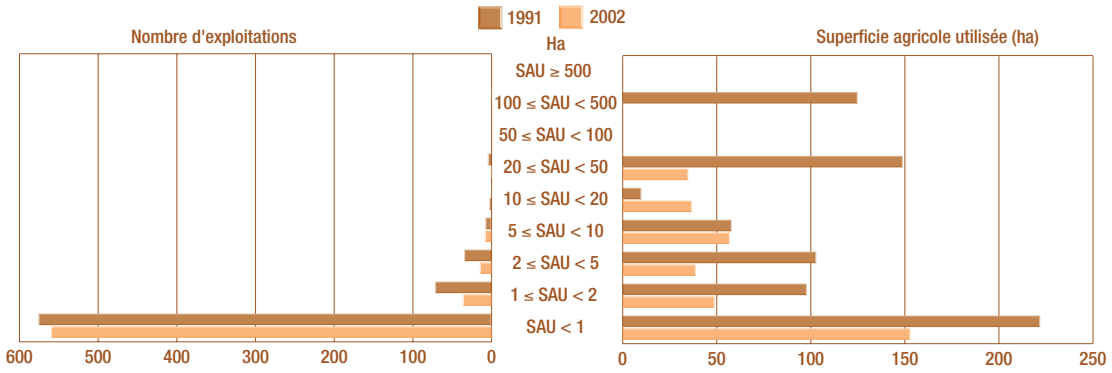


## ÉLEVAGE

### Évolution des effectifs des cheptels entre 1991 et 2002

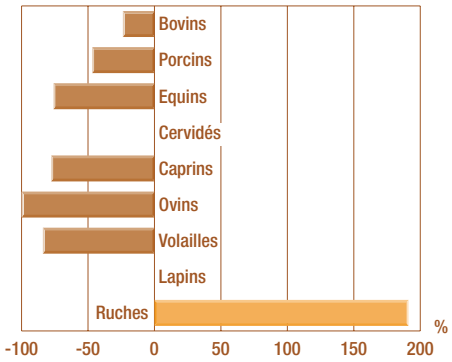


### Structure du cheptel bovin en 2002

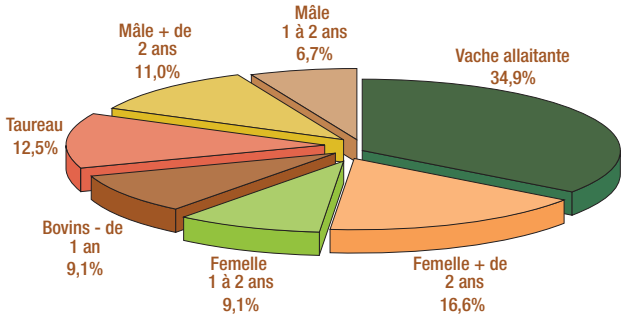


## CULTURES

### Évolution de la superficie des principales cultures entre 1991 et 2002

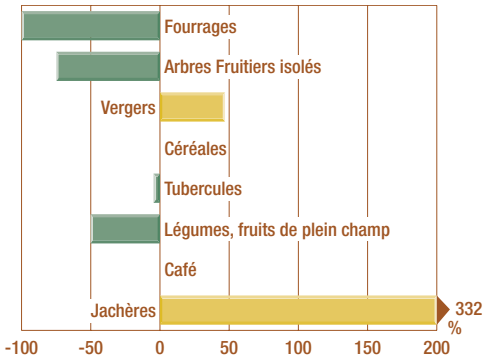


### Répartition des productions végétales* en 2002

*(71,9% de la SAU)*

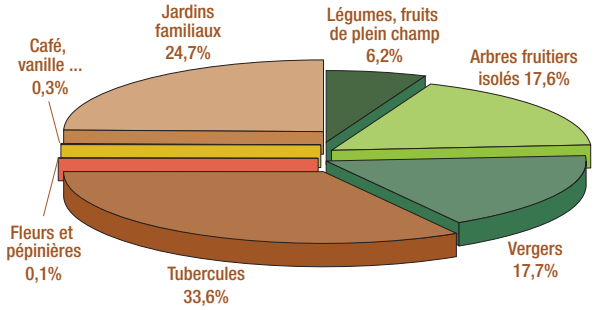


** SAU hors pâturages (27,6%), fourrages et jachères (0,5%)*

## LÉGUMES ET REVENUS AGRICOLES

### Répartition des légumes et fruits de plein champ

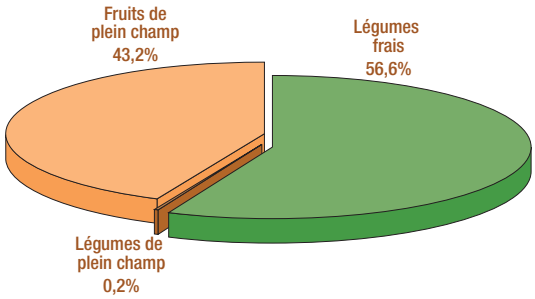


### Revenu issu de l'agriculture en % du revenu total

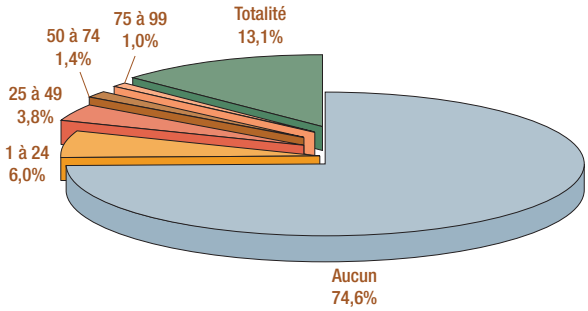

## POPULATION AGRICOLE FAMILIALE

### Pyramide des âges de la population agricole familiale en 2002

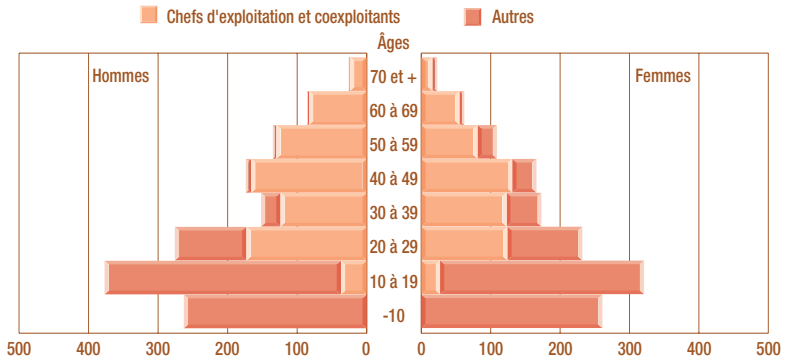


### Évolution de la population agricole familiale de 1991 à 2002

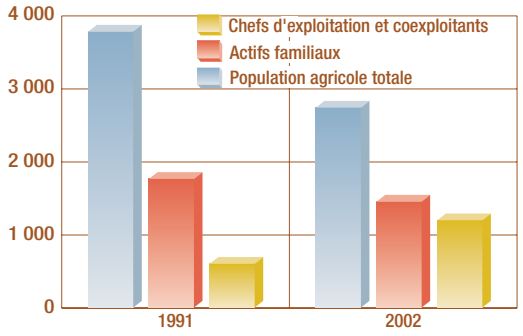


## ACTIVITÉ AGRICOLE ET DÉBOUCHÉS DES PRODUITS

### Répartition des unités de travail UTA de 1991 à 2002

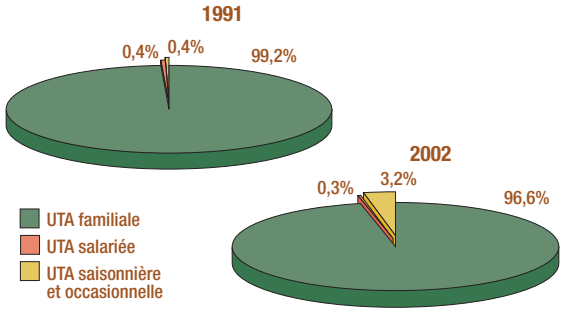


### Activité agricole du chef d'exploitation en 2002

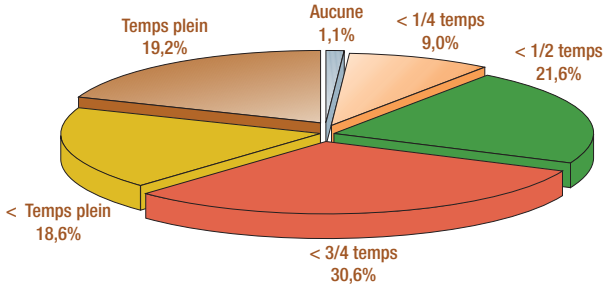


### Orientation socio-économique

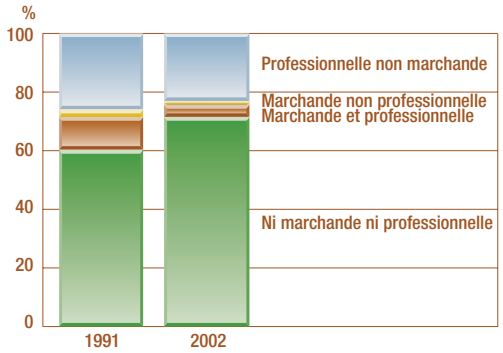


### Débouchés des produits agricoles en 2002

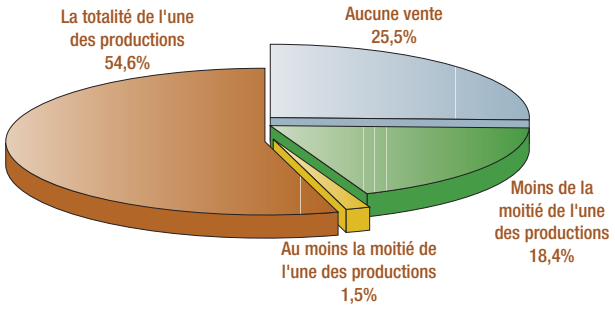


## CHIFFRES CLÉS PAR ZONES INFRACOMMUNALES

| | 1<br>Guahma | 2<br>La Roche | 3<br>Tadine, Wabao, Medu, Eni | 4<br>Tawainedre, Pénélo |
|---|---|---|---|---|
| **Les exploitations agricoles** | | | | |
| Exploitations agricoles *(nbre)* | 230 | 82 | 122 | 191 |
| Superficie totale *(ha)* | 20 100 | 14 100 | 14 300 | 15 670 |
| S.A. Utilisée *(ha)* | 116 | 23 | 91 | 139 |
| S.A. Entretenue *(ha)* | 76 | 23 | 77 | 111 |
| **Cultures** *(ha)* | | | | |
| Superficie toujours en herbe *(STH)* | 40 | 0 | 13 | 49 |
| Vergers et arbres fruitiers isolés | 27 | 7 | 34 | 25 |
| dont vergers | 12 | 1 | 20 | 13 |
| Tubercules tropicaux | 29 | 11 | 9 | 40 |
| Légumes et fruits de plein champ | 11 | 1 | 1 | 4 |
| dont légumes frais | 6 | 1 | 0 | 2 |
| **La population** | | | | |
| Population agricole familiale *(nbre)* | 946 | 387 | 643 | 860 |
| **Le cheptel** *(nbre de têtes)* | | | | |
| Bovins | 207 | 25 | 194 | 110 |
| Porcins *(hors porcelets)* | 795 | 266 | 460 | 665 |
| Cervidés | 0 | 0 | 0 | 0 |
| Volailles | 462 | 529 | 60 | 1 497 |
| **Foncier** *(ha)* | | | | |
| Terres coutumières | 269 | 35 | 115 | 169 |
| Terres de droit privé | 0 | 0 | 0 | 0 |

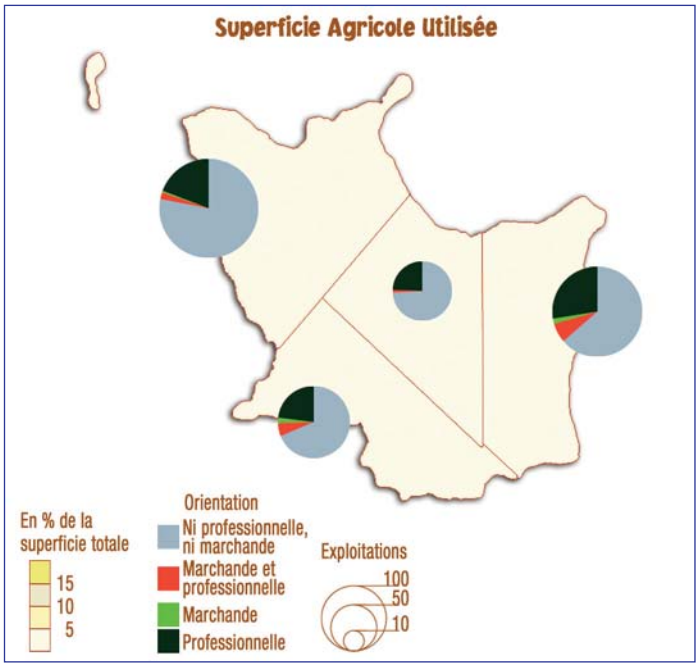
Superficie Agricole Utilisée
En % de la superficie totale
15
10
5
Orientation
Ni professionnelle, ni marchande
Marchande et professionnelle
Marchande
Professionnelle
Exploitations
100
50
10

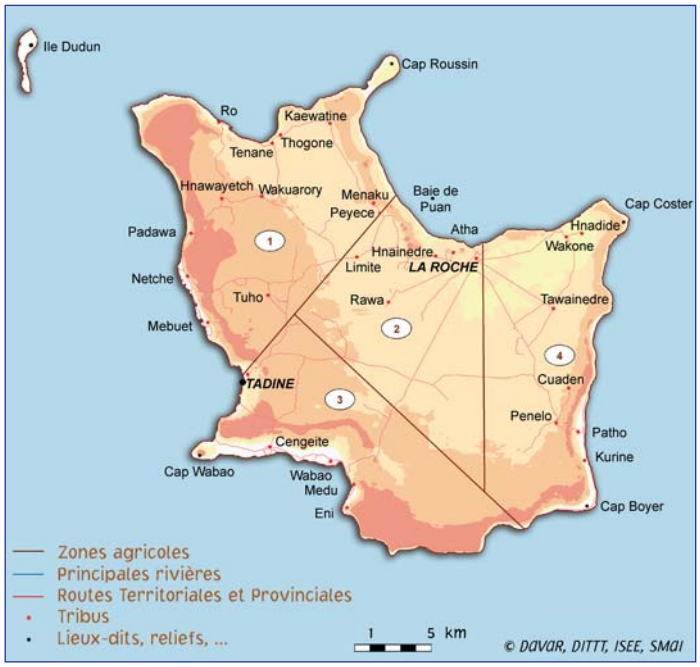
Ile Dudun
Cap Roussin
Ro
Kaewatine
Thogone
Tenane
Hnawayetch
Wakuarory
Menaku
Peyece
Baie de Puan
Cap Coster
Hnadide
Wakone
Atha
Padawa
Hnainedre
Limite
LA ROCHE
Netche
Tuho
Rawa
Tawainedre
Mebuet
TADINE
Cuaden
Penelo
Patho
Kurine
Cengeite
Cap Wabao
Wabao
Medu
Eni
Cap Boyer
1
2
3
4
Zones agricoles
Principales rivières
Routes Territoriales et Provinciales
Tribus
Lieux-dits, reliefs, ...
1
5 km
© DAVAR, DITTT, ISEE, SMAI

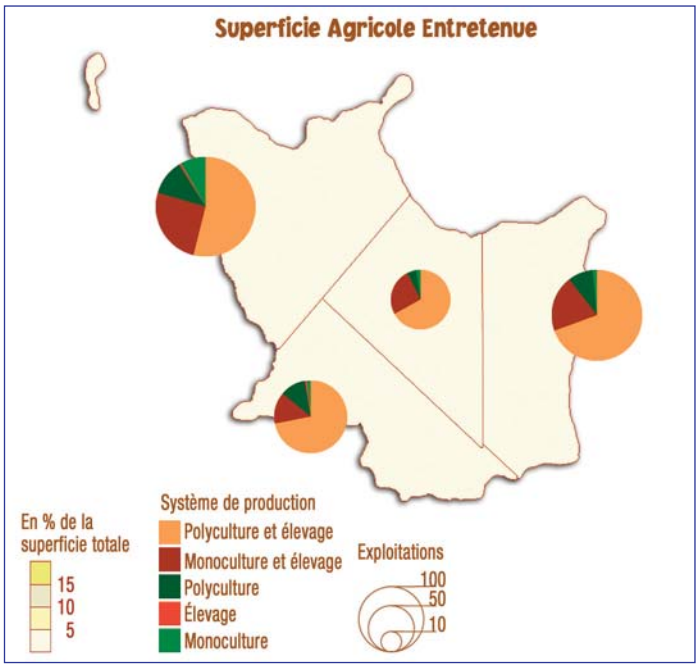
Superficie Agricole Entretenue
En % de la superficie totale
15
10
5
Système de production
Polyculture et élevage
Monoculture et élevage
Polyculture
Élevage
Monoculture
Exploitations
100
50
10

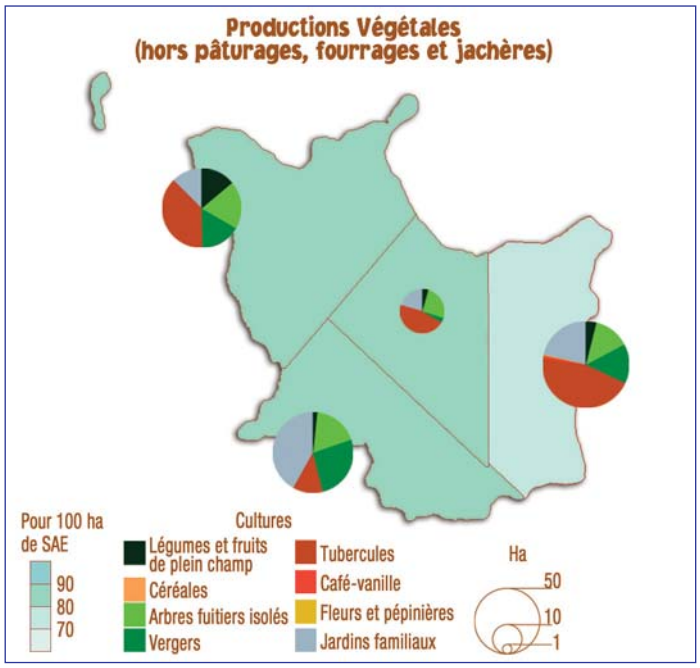
Productions Végétales
(hors pâturages, fourrages et jachères)
Pour 100 ha de SAE
90
80
70
Cultures
Légumes et fruits de plein champ
Céréales
Arbres fuitiers isolés
Vergers
Tubercules
Café-vanille
Fleurs et pépinières
Jardins familiaux
Ha
50
10
1

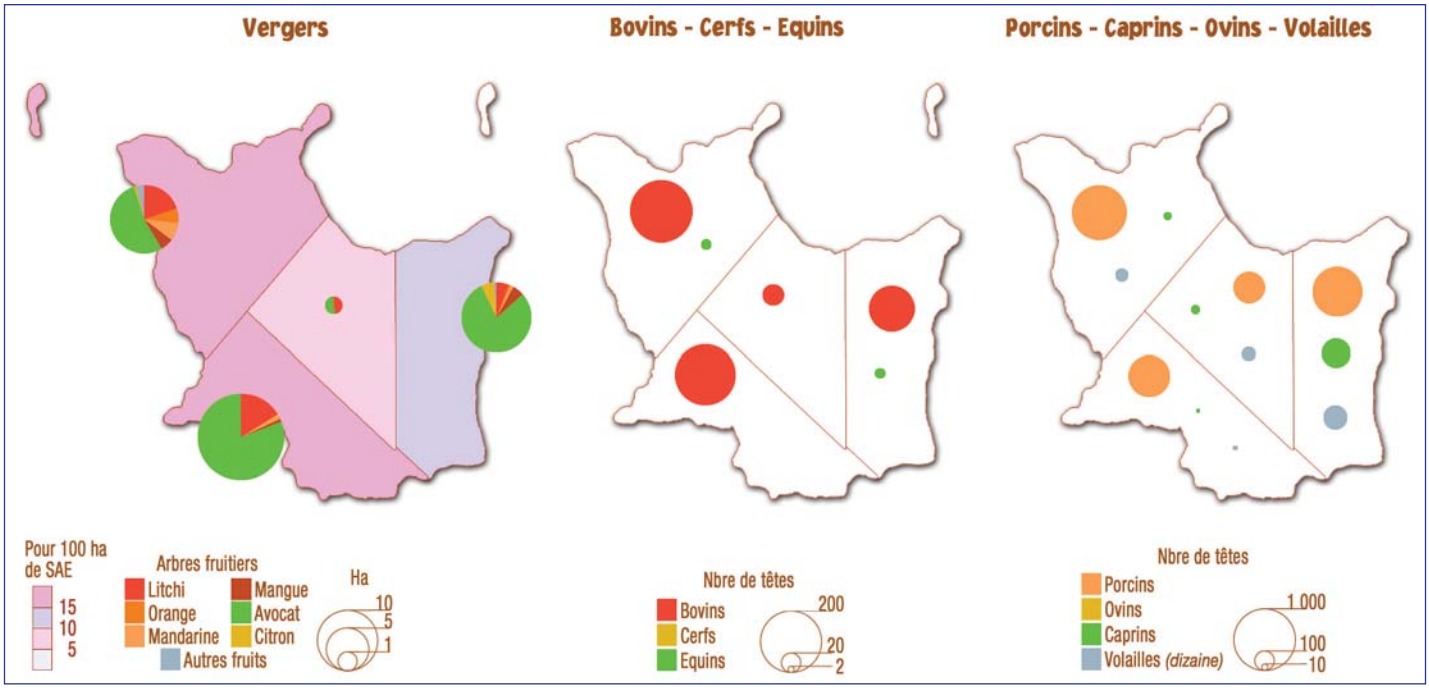
Vergers
Bovins - Cerfs - Equins
Porcins - Caprins - Ovins - Volailles
Pour 100 ha de SAE
15
10
5
Arbres fruitiers
Litchi
Orange
Mandarine
Autres fruits
Mangue
Avocat
Citron
Ha
10
5
1
Nbre de têtes
Bovins
Cerfs
Equins
200
20
2
Nbre de têtes
Porcins
Ovins
Caprins
Volailles (dizaine)
1.000
100
10

# OUVÉA

## GÉNÉRALITÉS

| | Ha | % |
|---|---|---|
| Superficie totale | 13 210 | |
| dont : superficie agricole totale | 351 | |
| superficie agricole utilisée *(SAU)* | 289 | |
| superficie agricole entretenue *(SAE)* | 75 | |

| | Nbre | % |
|---|---|---|
| Exploitations agricoles | 307 | |
| sur terres coutumières uniquement | 307 | |
| sur terres privées uniquement | 0 | |
| sur terres domaniales uniquement | 0 | |
| sur foncier mixte | 0 | |
| Exploitations dites marchandes | 45 | |
| Exploitations dites professionnelles | 98 | |
| Exploitations marchandes et professionnelles | 24 | |
| Exploitations ni marchandes ni professionnelles | 188 | |

## UTILISATION DU SOL

| | Ha | Exploitations |
|---|---|---|
| Céréales | 0 | 0 |
| Légumes frais | ε | 4 |
| Légumes de plein champ | ε | 2 |
| Tubercules tropicaux | 62 | 304 |
| dont : igname | 21 | 227 |
| taro | 12 | 125 |
| manioc | 3 | 206 |
| patate douce | 12 | 197 |
| Cultures fruitières de plein champ ou semi-permanentes | 2 | 284 |
| dont : ananas | ε | 9 |
| banane dessert | 9 | 256 |
| banane poingo | 1 | 125 |
| melon et pastèque | 0 | 0 |
| Cultures fruitières permanentes, vergers | 2 | 15 |
| dont : arbres isolés | 1 | 15 |
| dont : vergers composés de | 1 | 1 |
| avocat | 0 | 0 |
| citron et lime | 0 | 0 |
| litchi | 1 | 1 |
| mandarine | 0 | 0 |
| mangue | 0 | 0 |
| orange | 0 | 0 |
| pamplemousse et pomélo | 0 | 0 |
| pêche | 0 | 0 |
| Café | 0 | 0 |
| Fourrages | 0 | 0 |
| Superficie toujours en herbe *(STH)* | 171 | 75 |
| dont : pâturage amélioré | 0 | 0 |
| pâturage entretenu | 1 | 1 |
| pâturage peu productif | 170 | 74 |
| Jardins familiaux et cultures associées | 6 | 52 |
| Autres cultures | 46 | 120 |
| Jachères et autres terres arables | ε | 1 |
| Total superficie agricole utilisée | 289 | 307 |

## EQUIPEMENT & MATÉRIEL AGRICOLE

| | Nbre | Exploitations |
|---|---|---|
| Tracteurs | 0 | |
| dont : 2 roues motrices | 0 | |
| 4 roues motrices | 0 | |
| dont : supérieur à 50 cv *(2 et 4 roues motrices)* | 0 | |
| Engins à chenille | 0 | |
| Motoculteurs équipés | 1 | |
| Travail et entretien du sol | 1 | |
| Semis, plantation | 0 | |
| Epandage, traitements sanitaires | 1 | |
| Entretien, débroussaillage | 9 | |
| Récolte | 0 | |
| Production d'eau | 3 | |
| Matériel d'irrigation | 0 | |
| Divers | 6 | |
| Installations pour élevages bovins et cervidés | 0 | |
| dont : stock yard et deer yard | 0 | |
| installations de déticage | 0 | |
| Surface irrigable *(ha)* | 4 | |

## CHEPTEL

| | Têtes | Exploitations |
|---|---|---|
| Bovins | 570 | 127 |
| dont : taureau | 114 | 90 |
| vache allaitante | 235 | 122 |
| autre bovin | 221 | 100 |
| Porcins | 1 227 | 277 |
| dont : truie | 442 | 243 |
| Ovins | 0 | 0 |
| Caprins | 1 281 | 145 |
| Equins | 36 | 26 |
| Cervidés | 0 | 0 |
| Volailles | 6 463 | 243 |
| Lapins | 0 | 0 |
| Ruches *(nbre)* | 2 | 1 |

## CARACTÉRISTIQUES SOCIO-ÉCONOMIQUES

| | Nbre | % |
|---|---|---|
| Faire valoir direct et assimilé | 307 | |
| Faire valoir indirect (location) | 0 | |
| Faire valoir direct et assimilé *(ha)* | 351 | |
| Faire valoir indirect (location) *(ha)* | 0 | |
| Exploitants pour son propre compte | 305 | |
| Groupements (GIE, GDPL, groupement de fait …) | 2 | |
| Sociétés civiles (SCEA …) | 0 | |
| Autres | 0 | |
| Encadrement/endettement | | |
| exploitations suivies techniquement | 6 | |
| exploitations tenant une comptabilité | 4 | |
| exploitations remboursant des prêts | 1 | |
| Commercialisation | | |
| aucune vente | 148 | |
| moins de la moitié de l'une des productions | 49 | |
| au moins la moitié de l'une des productions | 6 | |
| la totalité de l'une des productions | 104 | |
| Exploitations commercialisant des produits végétaux | 306 | |
| Exploitations commercialisant des produits animaux | 296 | |
| Pratique des dons et échanges | 142 | |
| Autoconsommation seulement | 82 | |
| Exploitations ayant une activité touristique | 5 | |
| Exploitations pratiquant la pêche, la chasse ou la cueillette | 305 | |
| Equipement du siège en eau | 132 | |
| sur réseau public | 101 | |
| sur réseau privé | 31 | |
| Equipement du siège en électricité | 141 | |
| sur réseau public | 105 | |
| sur réseau privé | 36 | |

## POPULATION AGRICOLE

| | Nbre | % |
|---|---|---|
| Population totale *(estimée au 1er janvier 2003)* | 4 470 | |
| Population agricole familiale | 1 150 | 25,7 |
| dont : chef d'exploitation et coexploitant | 505 | 11,3 |
| autre membre | 645 | 14,4 |

| | Nbre | UTA |
|---|---|---|
| Actifs familiaux | 839 | 253 |
| Salariés permanents non familiaux | 0 | 0 |
| dont : salarié travaillant à temps complet | 0 | 0 |
| Main d'œuvre saisonnière occasionnelle et entraide | 13 | 0 |
| Total | 852 | 253 |

## CARACTÉRISTIQUES MOYENNES D'UNE EXPLOITATION

| | |
|---|---|
| Superficie agricole utilisée *(ha)* | 0,9 |
| Superficie agricole entretenue *(ha)* | 0,2 |
| Superficie toujours en herbe *(ha)* | 0,6 |
| Production végétale (hors STH et fourrages) *(ha)* | 0,2 |
| Bovins *(nbre par élevage)* | 4 |
| Charge en bovins *(UGB/ha)* | 2,76 |
| Porcins *(nbre par élevage)* | 4 |
| Puissance moyenne des tracteurs *(cv)* | 0 |
| Nombre de tracteurs pour 100 ha de surface travaillée | 0 |
| Age moyen de la population agricole familiale | 33,1 |
| Age moyen du chef d'exploitation et coexploitant | 45,5 |
| Nombre d'UTA moyen par exploitation | 0,82 |

## RÉPARTITION DES EXPLOITATIONS ET DE LA SUPERFICIE AGRICOLE UTILISÉE (SAU)

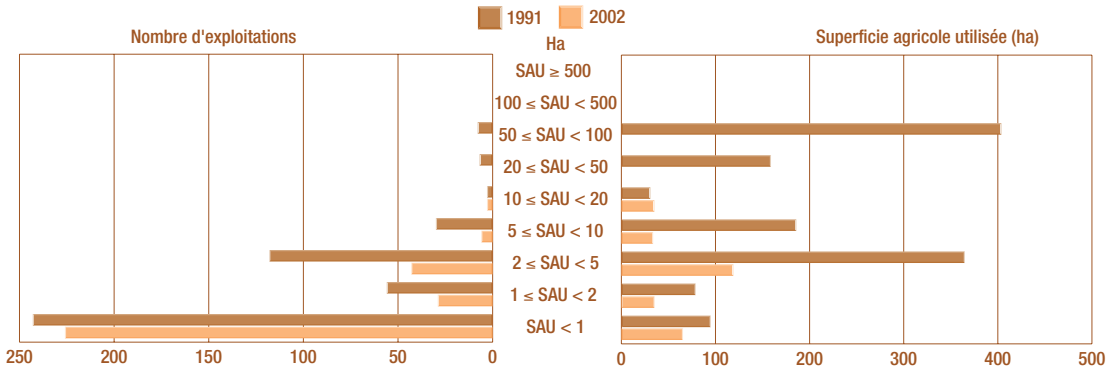


## ÉLEVAGE

### Évolution des effectifs des cheptels entre 1991 et 2002

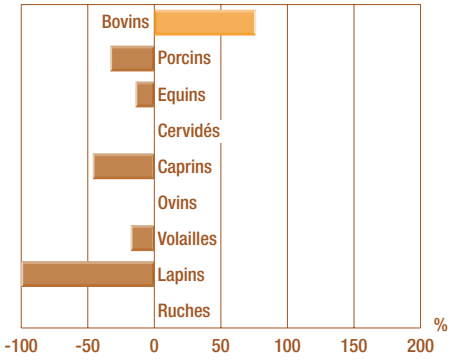


### Structure du cheptel bovin en 2002

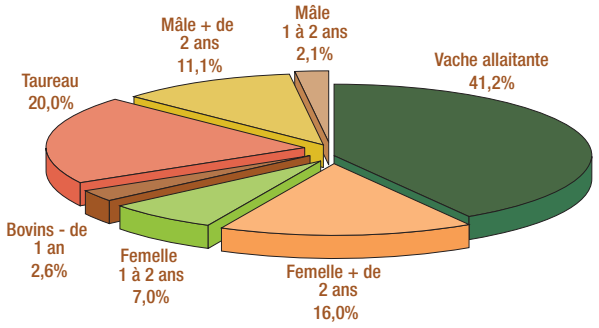


## CULTURES

### Évolution de la superficie des principales cultures entre 1991 et 2002

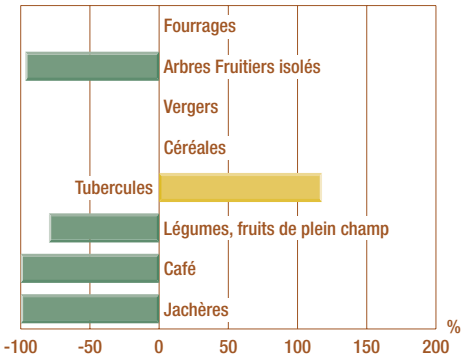


### Répartition des productions végétales* en 2002
*(40,8% de la SAU)*

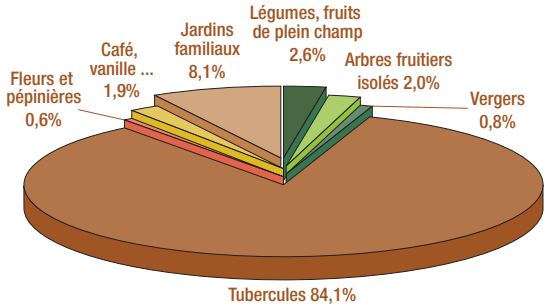


** SAU hors pâturages (59,2%), fourrages et jachères*

## LÉGUMES ET REVENUS AGRICOLES

### Répartition des légumes et fruits de plein champ

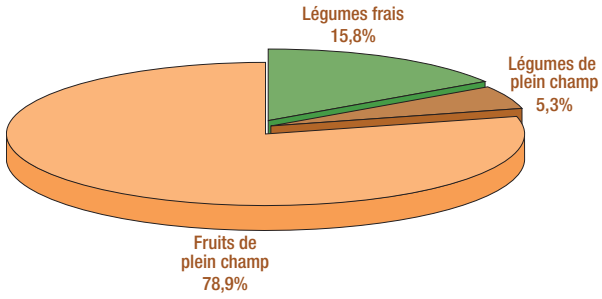


### Revenu issu de l'agriculture en % du revenu total

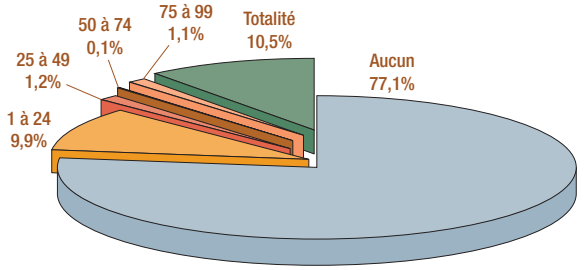

## POPULATION AGRICOLE FAMILIALE

### Pyramide des âges de la population agricole familiale en 2002

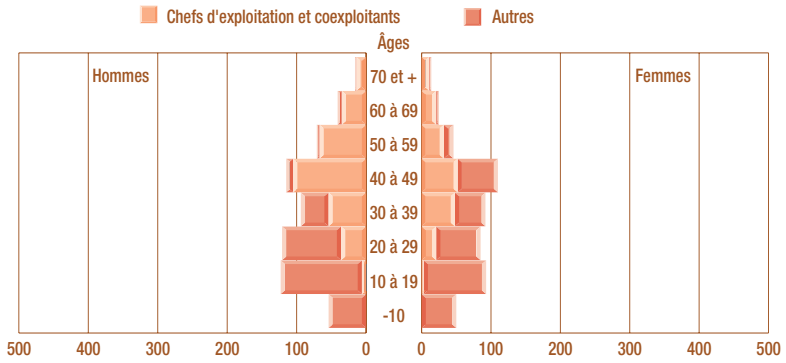


### Évolution de la population agricole familiale de 1991 à 2002

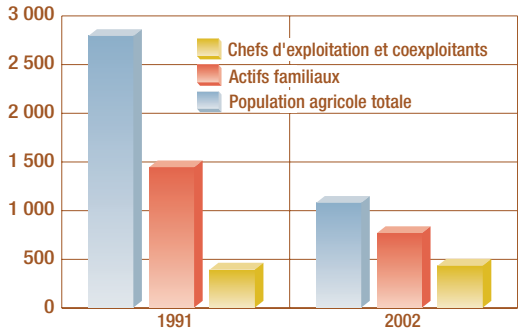


## ACTIVITÉ AGRICOLE ET DÉBOUCHÉS DES PRODUITS

### Répartition des unités de travail UTA de 1991 à 2002

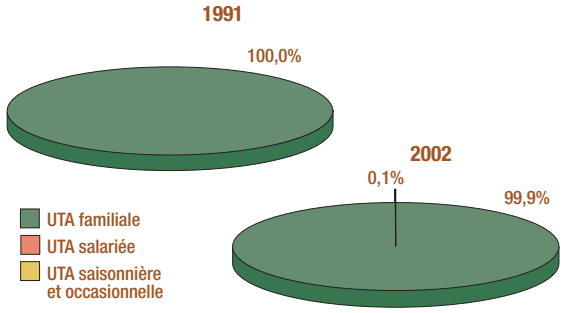


### Activité agricole du chef d'exploitation en 2002

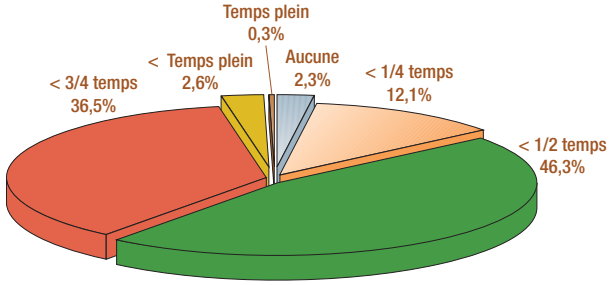


### Orientation socio-économique

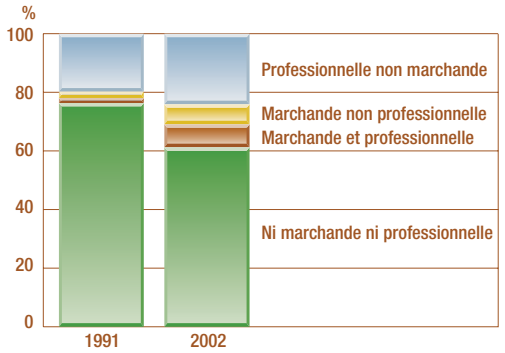


### Débouchés des produits agricoles en 2002

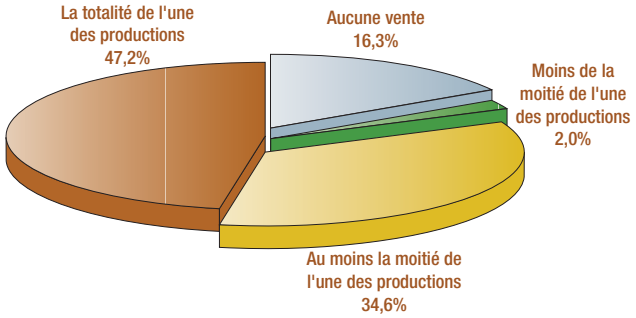


## CHIFFRES CLÉS PAR ZONES INFRACOMMUNALES

| | 1<br>Téouta-Ognat | 2<br>Wadrilla-Wakat | 3<br>Lékine-Mouli |
|---|---|---|---|
| **Les exploitations agricoles** | | | |
| Exploitations agricoles *(nbre)* | 121 | 156 | 30 |
| Superficie totale *(ha)* | 5 500 | 6 500 | 1 210 |
| S.A. Utilisée *(ha)* | 186 | 93 | 11 |
| S.A. Entretenue *(ha)* | 27 | 42 | 6 |
| **Cultures** *(ha)* | | | |
| Superficie toujours en herbe *(STH)* | 140 | 30 | 1 |
| Vergers et arbres fruitiers isolés | 1 | 1 | 0 |
| dont vergers | 0 | 1 | 0 |
| Tubercules tropicaux | 23 | 34 | 5 |
| Légumes et fruits de plein champ | 1 | 1 | 0 |
| dont légumes frais | 0 | 0 | 0 |
| **La population** | | | |
| Population agricole familiale *(nbre)* | 389 | 654 | 107 |
| **Le cheptel** *(nbre de têtes)* | | | |
| Bovins | 455 | 113 | 2 |
| Porcins *(hors porcelets)* | 652 | 501 | 74 |
| Cervidés | 0 | 0 | 0 |
| Volailles | 1 633 | 4 420 | 410 |
| **Foncier** *(ha)* | | | |
| Terres coutumières | 195 | 143 | 13 |
| Terres de droit privé | 0 | 0 | 0 |

## Superficie Agricole Utilisée

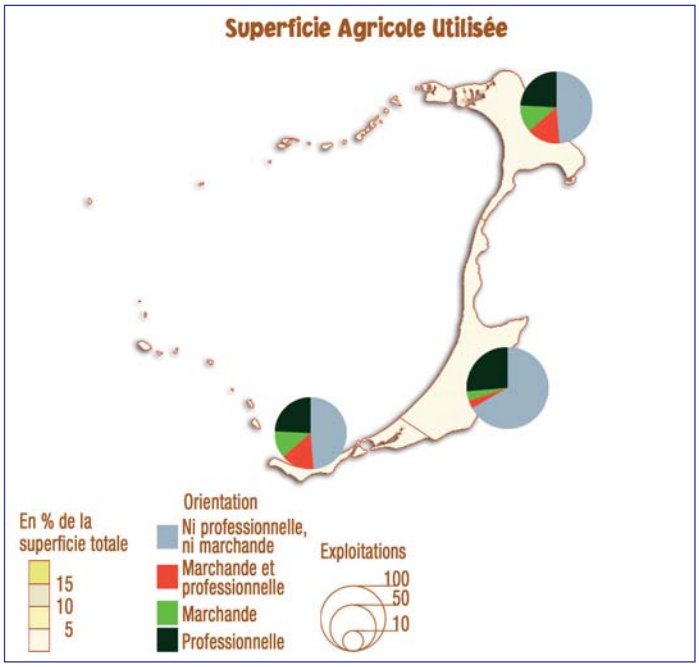


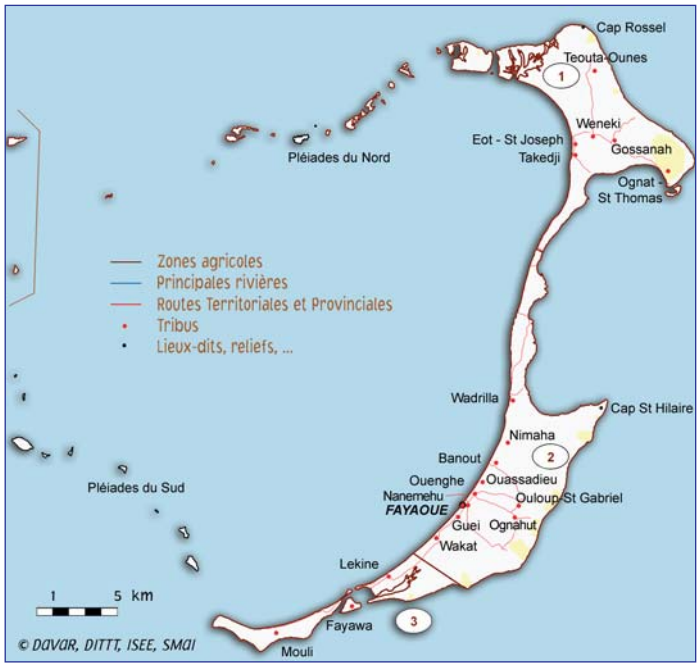


## Superficie Agricole Entretenue

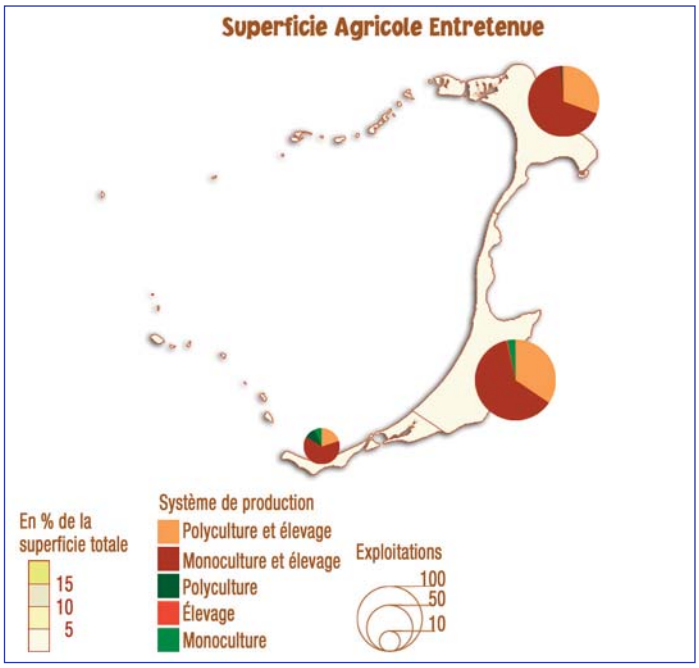


## Productions Végétales (hors pâturages, fourrages et jachères)

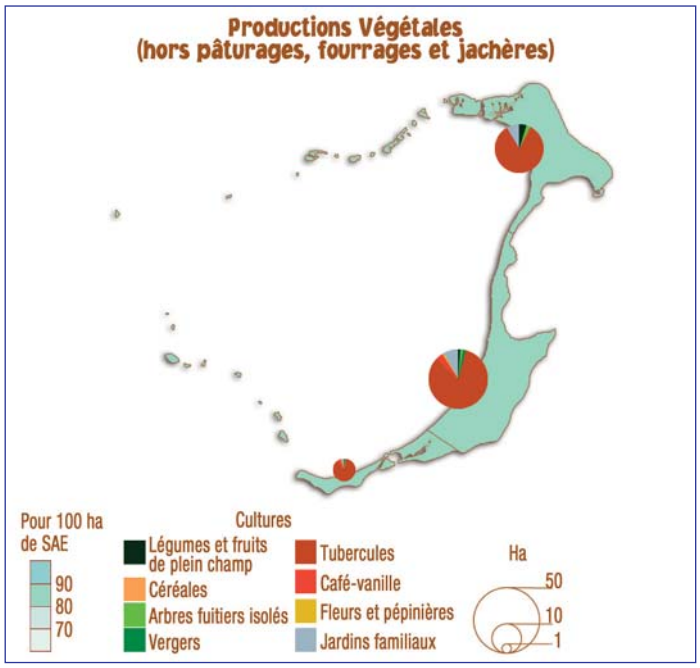


## Vergers

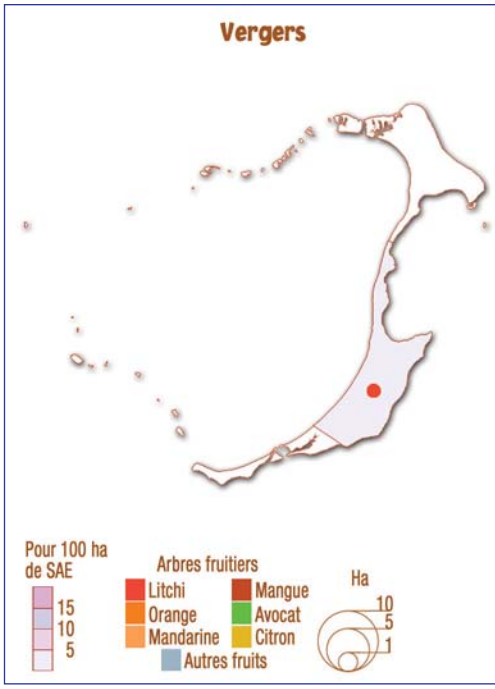


## Bovins - Cerfs - Equins

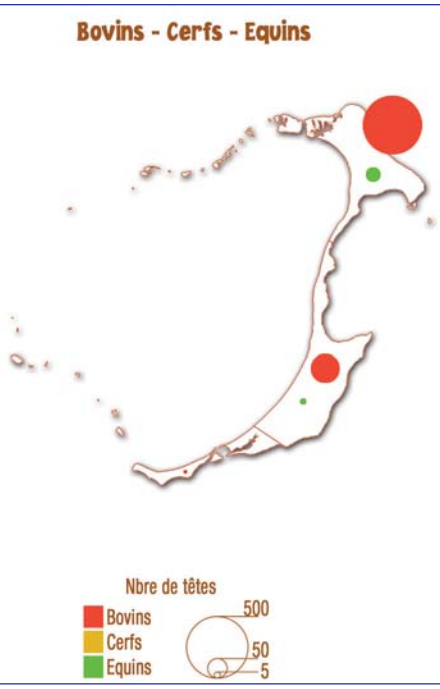


## Porcins - Caprins - Ovins - Volailles

## Densités des produits agricoles

Les densités indiquées ci-dessous ont été calculées avec les moyennes significatives du RGA, ou selon les densités techniquement préconisées (notées * dans le tableau) lorsque les données du RGA ne permettent pas d'obtenir des valeurs significatives (observations trop peu nombreuses).

### Légumes

| | Nbre de pieds à l'are |
|---|---|
| Ail | 3 000* |
| Aubergine | 129,2 |
| Brocolis | 200 |
| Carotte | 625 |
| Céleri | 583 |
| Chou de chine | 268,8 |
| Chou rouge | 200 |
| Chou vert | 182,5 |
| Chouchoute | 7,5 |
| Chou-fleur | 300 |
| Citrouille | 61,2 |
| Concombre | 79,6 |
| Courgette | 79,4 |
| Echalote | 3 300* |
| Haricot beurre | 400* |
| Haricot chinois | 134,2 |
| Haricot vert | 383,8 |
| Maïs doux | 123,7 |
| Navet* | 200 |
| Oignon vert | 684,2 |
| Persil | 746,7 |
| Piment | 425 |
| Poireau | 420,2 |
| Poivron | 180,7 |
| Pomme de terre | 76,8 |
| Radis | 1 466,7 |
| Salade | 411,9 |
| Tomate | 147,7 |
| Fines herbes* | 2 000 |
| Autres | 537,5 |

** Densités "techniquement présumées".*

### Fruits de plein champ ou semi-permanent

| | Nbre de pieds à l'are |
|---|---|
| Ananas | 104,1 |
| Banane dessert | 18,2 |
| Banane poingo | 16,4 |
| Fraise | 125 |
| Melon | 51,4 |
| Pastèque | 55,5 |

### Arbres fruitiers, vergers

| | Arbres de verger | Arbres isolés |
|---|---|---|
| Avocat | 1,8* | 2,2 |
| Citron et lime | 2,6 | 3* |
| Goyave | 3* | 1,9 |
| Jacque | 1,3* | 2,5 |
| Litchi | 1,3* | 1,9 |
| Mandarine | 3* | 2,7 |
| Mangue | 1,5* | 2,1 |
| Orange | 2,6 | 3* |
| Pamplemousse et pomélo | 2 | 2,1 |
| Papaye | 16* | 8,3 |
| Pêche | 8,3* | 2,8* |
| Autres | 2,4 | 2,4 |

### Tubercules tropicaux

| | Nbre de pieds à l'are |
|---|---|
| Igname | 78,6 |
| Manioc | 87,1 |
| Patate douce | 87,2 |
| Taro bourbon | 72,5 |
| Taro de montagne | 70,8 |
| Taro d'eau | 82,4 |
| Autre tubercule | 45,4 |

### Cultures spéciales

| | Nbre de pieds à l'are |
|---|---|
| Café arabica | 16,8 |
| Café robusta | 13,9 |
| Cocotier | 5,5 |
| Vanille | 50,4 |
| Pinus | 6,6 |
| Autres essences forestières | 5,3 |
| Santal | 5,9 |

## Détermination de la dimension économique de l'exploitation

Chaque production agricole peut-être traduite en un nombre de points, selon les critères adoptés pour l'inscription au registre de l'agriculture.

Dans le cadre du recensement 2002, pour qu'une unité de production soit considérée comme une exploitation agricole, son activité de production agricole doit être égale ou supérieure à 350 points.

### Végétaux

| | Nbre de points par are non irrigué | Nbre de points par are irrigué |
|---|---|---|
| Céréales | 1 | 2 |
| Fourrage/ensilage | 1 | 1 |
| Pâturage amélioré | 2 | 2 |
| Prairie naturelle entretenue | 1 | 1 |
| Parcours, savane pâturée, pâturages peu productif | 1 | 1 |
| Légumes frais | 20 | 20 |
| Légumes de plein champ | 10 | 10 |
| Pomme de terre primeur nouvelle | 20 | 20 |
| Pomme de terre demi-saison, conservation | 4 | 4 |
| Fruits de plein champ | 10 | 20 |
| Tubercules tropicaux | 20 | 20 |
| Arbres fruitiers | 10 | 20 |
| Jardin familial | 20 | 20 |
| Vanille | 50 | 50 |
| Plantes médicinales | 50 | 50 |
| Poivre et épices diverses | 30 | 30 |
| Caféiers | 10 | 20 |
| Pépinière ornementale | 20 | 20 |
| Pépinière fruitière | 30 | 30 |
| Pépinière forestière | 30 | 30 |
| Autre pépinière | 30 | 30 |
| Pépinière serre ou abri | 50 | 50 |
| Reboisement en pinus | 1 | 1 |
| Santal planté | 3 | 3 |
| Reboisement autres essences | 2 | 2 |
| Plantes médicinales | 50 | 50 |
| Fleurs à couper | 50 | 50 |
| Arbres et arbustes d'ornement | 20 | 20 |

### Animaux

| | Points/Animal | | Points/Animal |
|---|---|---|---|
| Taureau reproducteur | 100 | Cheval de stock | 30 |
| Vache laitière | 100 | Cheval de selle | 30 |
| Vache allaitante | 40 | Cheval de course | 40 |
| Bovin de 2 ans et + mâle | 40 | Poney adulte | 30 |
| Bovin de 2 ans et + femelle | 40 | Jeune poney | 15 |
| Bovin de 1 à - de 2 ans mâle | 33 | Ane et ânesse | 30 |
| Bovin de 1 à - de 2 ans femelle | 33 | Anon | 15 |
| Bovin et veau de moins d'un an | 25 | Cerf mâle adulte, reproducteur | 40 |
| Verrat | 100 | Biche mère | 33 |
| Truie mère | 100 | Bichette 18 mois et + | 25 |
| Cochette de remplacement | 50 | Daguets 18 mois et + | 25 |
| Porc à l'engrais | 33 | Faon (moins de 18 mois) | 10 |
| Porcelet non sevré | 20 | Poule pondeuse | 2 |
| Porcelet en post-sevrage | 20 | Poulette | 1 |
| Bélier | 20 | Poulet de chair | 2 |
| Brebis allaitante | 20 | Autre poule coq | 1 |
| Agnelle de renouvellement | 15 | Canard et cane | 3 |
| Agneau et agnelle pour la boucherie | 10 | Autruche | 15 |
| Autre mouton | 10 | Oie | 3 |
| Bouc | 30 | Couple de pigeon reproducteur | 5 |
| Chèvre laitière | 40 | Pintade | 2 |
| Chèvre allaitante | 20 | Faisan | 2 |
| Chevrette de renouvellement | 10 | Perdrix | 2 |
| Cabri et chevrette pour la boucherie | 5 | Caille | 1 |
| Autre caprin | 5 | Dinde et dindon | 3 |
| Etalon | 100 | Autre volaille | 0 |
| Jument poulinière | 40 | Lapin reproducteur mâle et femelle | 8 |
| Pouliche | 30 | Lapin en engraissement | 2 |
| Poulain | 30 | Ruche d'élevage, en production | 20 |

Institut de la statistique et des études économiques Nouvelle-Calédonie

5, rue Galliéni - Immeuble Galliéni - 2ème étage
BP 823 - 98845 NOUMÉA NOUVELLE-CALÉDONIE
☎ (687) 28 31 56/27 54 81
Fax : (687) 28 81 48
e-mail : itsee@itsee.nc

# RECENSEMENT GÉNÉRAL DE L'AGRICULTURE EN NOUVELLE-CALÉDONIE

## 2002

**QUESTIONNAIRE CONFIDENTIEL - ENQUÊTE STATISTIQUE OBLIGATOIRE**

Vu l'arrêté n°01-3337/GNC du 13 décembre 2001, cette enquête, reconnue d'intérêt général, est obligatoire.

*Questionnaire confidentiel destiné uniquement aux services de l'Institut de la Statistique et des Études Économiques de Nouvelle-Calédonie.*

La loi n° 78-17 du 6 janvier 1978, relative à l'informatique, aux fichiers et aux libertés, s'applique aux réponses faites à la présente enquête. Elle garantit aux personnes concernées un droit d'accès et de rectification pour les données les concernant. Ce droit peut être exercé auprès de *l'Institut de la Statistique et des Études Economiques de Nouvelle-Calédonie.*

**Ce questionnaire *ne sera pas utilisé par d'autres organismes* ou services administratifs (service des impôts, CAMA, DAVAR, OCEF etc...).**

Nom du chef ou raison sociale _____

Identifiant : N° Commune [ ] N° d'ordre [ ]

## 1. IDENTIFICATION DE L'EXPLOITATION

**1. Etablissement du questionnaire :**

Date d'établissement : *jour* [ ] *mois* [ ]

Nom du contrôleur : .....

Nom de l'enquêteur : ..... et N° [ ]

**2. A quel titre l'exploitation est-elle recensée ?**

- Superficie agricole supérieure ou égale à 1,7 ha ..... 1
- Activité agricole supérieure ou égale au seuil de 350 points ..... 2
- Enquête ménage en tribu ..... 3

[ ]

**3. Statut de l'exploitation :** *(une seule réponse)*

- Le chef dirige l'exploitation pour son propre compte ou celui d'une personne de sa famille y vivant ou y travaillant ..... 1
- Le chef dirige l'exploitation pour le compte :
  - groupement G.I.E. ..... 2
  - groupement de fait *(coutumier ou non)* ..... 3
  - société civile (S.C.E.A.), commerciale ou coopérative (SCEC, SA,..) 4
  - autre personne morale *(communauté religieuse, établissement d'enseignement, hôpital, prison, station de recherche,..)* ..... 5
  - autre personne physique ..... 6

[ ]

**4. Adresse du chef d'exploitation ou du premier coexploitant :**
*à remplir (en lettres capitales) obligatoirement dans tous les cas*

Nom : [ ]

Nom de jeune fille : [ ]

Prénom : [ ]

N°, nom de la voie : [ ]

Tribu, lieudit ou quartier : [ ]

Code postal : [ ] BP : [ ]

Commune : [ ] [ ]

Téléphones : [ ] [ ]

**5. Adresse du responsable économique et financier :**
*à remplir si différent du chef d'exploitation*

Nom *(ou raison sociale) :* [ ]

Prénom : [ ]

Commune : [ ] [ ]

**6. L'exploitation est-elle également le siège d'une (ou plusieurs) autre(s) exploitation(s) ?** Oui 1/Non 2 [ ]

Si oui, combien ? ..... [ ]

**7. Le chef d'exploitation, un coexploitant ou un autre membre avec lien de parenté** *(voir page 10)* **est-il également chef d'une** *(ou plusieurs)* **autre(s) exploitation(s) ?** Oui 1/Non 2 [ ]

**8. Le chef d'exploitation possède-t-il des terres mises en valeur par d'autres personnes ?** Oui 1/Non 2 [ ]

**9. Existe-t-il une entreprise ou une unité juridique spécifique, propre à l'exploitation (qui transforme, conditionne et/ou commercialise les produits de l'exploitation, entreprise de travaux agricoles, etc.) ?** Oui 1/Non 2 [ ]

si oui, préciser son nom [ ]

**10. Si l'exploitation est située sur une terre coutumière, indiquer le nom :**

du Clan [ ]

de la Tribu [ ]

du G.D.P.L. [ ]

# 2. UTILISATION DU SOL

## 1. Schéma des parcelles regroupées par blocs

*Définition du bloc : toute (ou partie de) terre de l'exploitation, entièrement entourée de routes, de terres, d'eau, de forêts..., distincte du bloc attenant au siège de l'exploitation.*

*Représentation schématique :*

Bâtiments d'exploitation ☐ Habitation ☐ Mixte ou corps de ferme ☐

| Bloc n°1 | Lieudit ou Tribu | Superficie du bloc |
|---|---|---|
| | | |

| Bloc n°2 | Lieudit ou Tribu | Superficie du bloc |
|---|---|---|
| | | |

| n°3 | | |
|---|---|---|
| | | |

| n°4 | | |
|---|---|---|
| | | |

| n°5 | | |
|---|---|---|
| | | |

| n°6 | | |
|---|---|---|
| | | |

## 2. Nature et localisation du siège d'exploitation :

Présence d'un corps de ferme *(habitation et bâtiments agricoles contigus ou groupés)* ..... 1
Sinon, présence de bâtiment d'exploitation ..... 2
Sinon, parcelle agricole ..... 3 ☐

Lieudit ou tribu du siège : ☐

Code zone infracommunale ..... ☐

## 3. Morcellement de la superficie totale :

Nombre de blocs constituant l'exploitation : ..... 01 ☐

Accès au siège de l'exploitation en voiture : 02

pas d'accès ..... 1
route ..... 2
voie non stabilisée ..... 3 ☐

Distance du bloc le plus éloigné : ..... 03 ☐ km ☐ hm

Distance du bloc le plus proche : ..... 04 ☐ km ☐ hm

Y a-t-il des blocs enclavés ? 05 Oui 1/Non 2 ☐

## 4. Par parcelle de type de culture homogène :

| N° Parcelle | Lieudit ou tribu | Nature de la culture *(en clair)* | Production principale * Code | Superficie Hectare | Superficie Are | Nombre de pieds | Production secondaire * Code | Nombre de pieds | Irrigation Oui 1 Non 2 |
|---|---|---|---|---|---|---|---|---|---|
| 01 | | | | | | | | | |
| 02 | | | | | | | | | |
| 03 | | | | | | | | | |
| 04 | | | | | | | | | |
| 05 | | | | | | | | | |
| 06 | | | | | | | | | |
| 07 | | | | | | | | | |
| 08 | | | | | | | | | |
| 09 | | | | | | | | | |
| 10 | | | | | | | | | |
| 11 | | | | | | | | | |
| 12 | | | | | | | | | |
| 13 | | | | | | | | | |
| 14 | | | | | | | | | |
| 15 | | | | | | | | | |

| | | | |
|---|---|---|---|
| 1 | Total superficie agricole utilisée | | |
| 101 | Friches non productives | | |
| 102 | Sols des bâtiments/cours | | |
| 2 | Total superficie agricole utile | | |
| 103 | Reboisement en pinus | | |
| 104 | Reboisement autres essences | | |
| 105 | Forêt naturelle | | |
| 106 | Bassins d'aquaculture pour écrevisses | | |
| 107 | Territoire non utilisable | | |
| 3 | Superficie totale | | |

Nombre de feuilles supplémentaires

**Types de culture et codes :**

01 Céréales
02 Fourrages
03 Légumes frais
04 Légumes de plein champ
05 Tubercules tropicaux
06 Cultures fruitières de plein champ ou semi-permanentes
07 Cultures fruitières permanentes, vergers
08 Cultures spéciales
09 Cultures florales et ornementales
10 Pépinières
11 Pâturages
12 Jachères et autres terres arables
13 Jardins familiaux, potagers, cultures mixtes

## 5. Statut foncier de la surface totale :

| | | Hectare | Are |
|---|---|---|---|
| • Coutumier : | | | |
| Terre clanique | 06 | | |
| Terre de tribu | 07 | | |
| Terre de G.D.P.L. | 08 | | |
| • De droit privé : | 09 | | |
| • Du domaine public : | | | |
| Avec bail de location | 10 | | |
| Sans titre | 11 | | |
| Total | 12 | | |

## 6. Mode de faire-valoir de la surface totale :

| | | Hectare | Are |
|---|---|---|---|
| • Direct et assimilés *(1)* : | 13 | | |
| Dont - occupation sans titre | 14 | | |
| Dont - droit de communauté d'habitants | 15 | | |
| • Location de longue durée (20 ans et +) *(2)* : | 16 | | |
| • Location de courte durée *(3)* : | 17 | | |
| Total *(1+2+3)* | 18 | | |

## 7. Formation du foncier : *(plusieurs réponses possibles)*

| • Formation : | | Oui 1/Non 2 |
|---|---|---|
| Héritage | 19 | |
| Rachat familial | 20 | |
| Acquisition par achat | 21 | |
| Terre coutumière | 22 | |
| Autre *(Préciser)* : | 23 | |
| • Y a-t-il eu un PV de palabre ? | 24 | |
| • Y a-t-il un problème foncier sur l'exploitation ? | 25 | |
| • Est-ce que votre exploitation pourrait s'agrandir ? | 26 | |
| • Année d'acquisition de la plus grande parcelle | 27 | |
| • Si attribution par un organisme foncier, année | 28 | |

# 3. CULTURES AU COURS DE LA CAMPAGNE AGRICOLE 2001-2002

## NATURE DÉTAILLÉE DES CULTURES ET SURFACES TOTALES DÉVELOPPÉES

### 1. Céréales

| | | Hectare | Are | Nombre de pieds |
|---|---|---|---|---|
| Blé | 01 | | | |
| Maïs | 02 | | | |
| Sorgho | 03 | | | |
| Autre | 04 | | | |

### 2. Fourrages

| | | Hectare | Are | Nombre de pieds |
|---|---|---|---|---|
| Maïs fourrage/ensilage | 05 | | | |
| Sorgho fourrager | 06 | | | |
| Graminées | 07 | | | |
| Légumineuses | 08 | | | |
| Autres *(foin, mélange...)* | 09 | | | |

### 3. Légumes frais

| | | Hectare | Are | Nombre de pieds |
|---|---|---|---|---|
| Ail | 10 | | | |
| Aubergine | 11 | | | |
| Brocolis | 12 | | | |
| Carotte | 13 | | | |
| Céleri | 14 | | | |
| Chou de chine | 15 | | | |
| Chou rouge | 16 | | | |
| Chou vert | 17 | | | |
| Chouchoute | 18 | | | |
| Chou-fleur | 19 | | | |
| Citrouille | 20 | | | |
| Concombre | 21 | | | |
| Courgette | 22 | | | |
| Echalote | 23 | | | |
| Haricot beurre | 24 | | | |
| Haricot chinois | 25 | | | |
| Haricot vert | 26 | | | |
| Maïs doux | 27 | | | |
| Navet | 28 | | | |
| Oignon vert *(cive)* | 29 | | | |
| *Persil* | 30 | | | |
| Piment | 31 | | | |
| Poireau | 32 | | | |
| Poivron | 33 | | | |
| Pomme de terre nouvelle | 34 | | | |
| Radis | 35 | | | |
| Salade | 36 | | | |
| Tomate | 37 | | | |
| Fines herbes | 38 | | | |
| Autres légumes | 39 | | | |

### 4. Légumes de plein champ

| | | Hectare | Are | Nombre de pieds |
|---|---|---|---|---|
| Haricot sec | 40 | | | |
| Oignon sec | 41 | | | |
| Squash | 42 | | | |
| Pomme de terre saison/ conservation | 43 | | | |

### 5. Tubercules tropicaux

| | | Hectare | Are | Nombre de pieds |
|---|---|---|---|---|
| Igname | 44 | | | |
| Manioc | 45 | | | |
| Patate douce | 46 | | | |
| Taro bourbon | 47 | | | |
| Taro de montagne | 48 | | | |
| Taro d'eau | 49 | | | |
| Autres tuber. tropicaux *(wael, waélé, waré, kapé...)* | 50 | | | |

### 6. Cultures fruitières de plein champ et semi-permanentes

| | | Hectare | Are | Nombre de pieds |
|---|---|---|---|---|
| Ananas | 51 | | | |
| Banane dessert | 52 | | | |
| Banane poingo | 53 | | | |
| Fraise | 54 | | | |
| Melon | 55 | | | |
| Pastèque | 56 | | | |
| Autres *(framboises...)* | 57 | | | |

### 7. Cultures fruitières permanentes, vergers

| | | Hectare | Are | Nombre de pieds |
|---|---|---|---|---|
| Avocat | 58 | | | |
| Citron et lime | 59 | | | |
| Goyave | 60 | | | |
| Jacque | 61 | | | |
| Litchi | 62 | | | |
| Mandarine | 63 | | | |
| Mangue | 64 | | | |
| Orange | 65 | | | |
| Pamplemousse et pomelo | 66 | | | |
| Papaye | 67 | | | |
| Pêche | 68 | | | |
| Autre fruit | 69 | | | |

## 8. Cultures spéciales

| | | Hectare | Are | Nombre de pieds |
|---|---|---|---|---|
| Café arabica | 70 | | | |
| Café robusta | 71 | | | |
| Cocotier | 72 | | | |
| Vanille | 73 | | | |
| Pinus planté | 74 | | | |
| Santal planté | 75 | | | |
| Autre esp. forest. plantée | 76 | | | |
| Plantes médicinales sous abri ou sous serre | 77 | | | |
| Plantes méd. plein champ | 78 | | | |
| Condiments et épices div. | 79 | | | |

## 9. Cultures florales ou ornementales

| | | | |
|---|---|---|---|
| Fleurs à couper | 80 | | |
| Arbres et arb. d'ornem. | 81 | | |
| Pépinière serre ou abri | 82 | | |
| Pépinière plein champ | 83 | | |

## 10. Pépinière *(plants forestiers, fruitiers, café...)*

| | | | |
|---|---|---|---|
| Pép. sous serre ou abri | 84 | | |
| Pép. de plein champ | 85 | | |

## 11. Pâturages

| | | | |
|---|---|---|---|
| Pâturage amélioré | 86 | | |
| Pât. naturel entretenu | 87 | | |
| Pât. peu productif *(pas entretenu, parcours, forêt...)* | 88 | | |

## 12. Jachères et autres terres arables

| | | Hectare | Are | Nombre de pieds |
|---|---|---|---|---|
| Jachère | 89 | | | |
| Autres terres arables | 90 | | | |

## 13. Jardins familiaux, potagers, cultures mixtes...

| | | | |
|---|---|---|---|
| | 91 | | |

## 14. Produits végétaux sur les 12 derniers mois

| | | Unité |
|---|---|---|
| Kg de bois de santal livrés | 92 | |
| Kg de feuilles de niaouli livrées | 93 | |
| m³ de bois abattu | 94 | |
| Tonne de charbon de bois | 95 | |
| Tonne de coprah | 96 | |
| Autres produits d'origine végétale | 97 | |

Préciser .....

## Observations

.....

# 4. EQUIPEMENT, CARACTERISTIQUES DE TERRAIN, PRATIQUES CULTURALES

## 1. Le siège de l'exploitation est-il équipé

Oui 1/Non 2

• En eau courante : ..... 01 [ ]

si non, quelle est l'origine principale de l'eau ? 02 [ ]

- pas d'eau ..... 1
- creek ..... 2
- puits ou forage ..... 3
- autre *(préciser)* ..... 4

Oui 1/Non 2

• En électricité : ..... 03 [ ]

si non, quelle est la source d'énergie utilisée ? 04 [ ]

- groupe électrogène ..... 1
- énergie solaire ..... 2
- autre *(préciser)* ..... 3

## 2. Irrigation

Oui 1/Non 2

• Superficie irrigable *(susceptible d'être irriguée la même année avec les moyens matériels actuels de l'exploitation)* : ..... 05 [ ]

Si oui, surface irrigable : ..... 06 [ ] ha [ ] are

Oui 1/Non 2

Origine de l'eau :

- réseau individuel ..... 07 [ ]
- réseau municipal ..... 08 [ ]
- réseau collectif ..... 09 [ ]

Si réseau individuel :

- puits ou forages ..... 10 [ ]
- retenues d'eau ..... 11 [ ]
- prélèvement en rivière ..... 12 [ ]
- autre ..... 13 [ ]

Oui 1/Non 2

• Retenue collinaire : ..... 14 [ ]

Si oui, nombre de retenues collinaires : ..... 15 [ ]

Oui 1/Non 2

utilisation

- irrigation ..... 16 [ ]
- pour l'élevage ..... 17 [ ]
- usage domestique ..... 18 [ ]

• Pompage et prélèvement en rivière : ..... 19 [ ]

Si oui, utilisation :

- irrigation ..... 20 [ ]
- pour l'élevage ..... 21 [ ]
- usage domestique ..... 22 [ ]

• Mode d'irrigation dominant : 23 [ ]

- gravité ..... 1
- aspersion ..... 2
- irrigation localisée ..... 3

## 3. Topologie du terrain

Oui 1/Non 2

Toute l'exploitation est-elle constituée de terrains plats ? ..... 24 [ ]

Si non, quel pourcentage de l'exploitation n'est pas mécanisable à cause de sa forte pente ..... 25 [ ] %

## 4. Assainissement agricole

• Surfaces drainées : ..... 26 [ ] ha [ ] are

• Surfaces inondables : ..... Oui 1/Non 2 27 [ ]

Si oui, fréquemment *(1 ou plusieurs fois par an)* ..... 28 [ ] ha [ ] are

de façon exceptionnelle *(pas tous les ans)* ..... 29 [ ] ha [ ] are

## 5. Serres et abris *(y compris les surfaces enregistrées en page 3)*

Oui 1/Non 2

L'exploitation en dispose-t-elle ? ..... 30 [ ]

Si oui, type de culture et superficie :

| | | Utilis.* | Hectare | Are | m² |
|---|---|---|---|---|---|
| Serres et abris hauts | 31 | | | | |
| Ombrières artificielles | 32 | | | | |
| Ombrières naturelles | 33 | | | | |
| Paillage sous plastique | 34 | | | | |
| Paillage traditionnel | 35 | | | | |

** Utilisation : culture légumière ou fruitière (1), culture florale (2), pépinière fruitière (3), forestière (4), mixte (5), autres (6)*

## 6. Pratiques culturales particulières

Oui 1/Non 2

• Culture en milieu inerte (hydroponie) : ..... 36 [ ]

Si oui, type de culture et superficie :

| | Utilis.* | Hectare | Are | m² |
|---|---|---|---|---|
| 37 | | | | |
| 38 | | | | |

** Utilisation : culture légumière ou fruitière (1), culture florale (2), mixte (3), autres (4)*

Oui 1/Non 2

• Culture sans intrant chimique (ou dite biologique) : ..... 39 [ ]

Si oui, préciser : .....

Oui 1/Non 2

• Culture de contre-saison : ..... 40 [ ]

Si oui, préciser : .....

## 7. Engrais, amendements et pesticides utilisés au cours des 12 derniers mois

| | | Tonne | Kg | Litre |
|---|---|---|---|---|
| Engrais chimique | 41 | | | |
| Amendements végétaux | 42 | | | |
| Amendements animaux | 43 | | | |
| Amendements minéraux | 44 | | | |
| Insecticides | 45 | | | |
| Fongicides | 46 | | | |
| Herbicides | 47 | | | |
| Tiquicides | 48 | | | |
| Vermifuges | 49 | | | |
| Pesticides "dits biologiques" | 50 | | | |

Pratique de l'enfouissement ..... Oui 1/Non 2 51 [ ]

## 8. Matériel utilisé au cours des 12 derniers mois

| | | | En propriété | Copropriété | | Mat. provenant de l'ext[re] | |
|---|---|---|---|---|---|---|---|
| | | | Nombre | Nombre | Nombre copropriétaires | Nombre | Gratuit 1/ Payant 2 |
| • Matériel roulant et de traction | Motoculteur | 52 | | | | | |
| | *Tracteurs 2 roues motrices* | | | | | | |
| | Moins de 30 cv | 53 | | | | | |
| | De 30 à 49,9 cv | 54 | | | | | |
| | De 50 à 79,9 cv | 55 | | | | | |
| | 80 cv et plus | 56 | | | | | |
| | *Tracteurs 4 roues motrices* | | | | | | |
| | Moins de 30 cv | 57 | | | | | |
| | De 30 à 49,9 cv | 58 | | | | | |
| | De 50 à 79,9 cv | 59 | | | | | |
| | De 80 à 134,9 cv | 60 | | | | | |
| | 135 cv et + | 61 | | | | | |
| | Tracto-pelle (automoteur) | 62 | | | | | |
| | Engin à chenille | 63 | | | | | |
| | Remorque | 64 | | | | | |
| | Voiture utilitaire, pick-up *(utilisée pour l'exploitation)* | 65 | | | | | |
| | Quad, moto | 66 | | | | | |
| | Camion | 67 | | | | | |
| | Bétaillère, van | 68 | | | | | |
| • Travail du sol | Sous-soleuse, décompacteur, chisel | 69 | | | | | |
| | Charrue *(à soc, à disques)* | 70 | | | | | |
| | Cover-crop, rotavator, herse, vibroculteur, outils combinés... | 71 | | | | | |
| | Billonneuse, rayonneuse | 72 | | | | | |
| • Semis, plantation | Semoir | 73 | | | | | |
| | Planteuse et repiqueuse | 74 | | | | | |
| • Epandage, traitements sanitaires | Pulvérisateur ou atomiseur *(à dos exclus)* | 75 | | | | | |
| | Epandeur de fumier ou tonne à lisier | 76 | | | | | |
| | Epandeur d'engrais solides | 77 | | | | | |
| • Entretien, débroussaillage | Débroussailleuse ou tronçonneuse | 78 | | | | | |
| | Broyeur forestier | 79 | | | | | |
| | Gyrobroyeur ou tondobroyeur | 80 | | | | | |
| • Matériel de récolte et stockage | Récolteuse, arracheuse *(de tubercules, carottes, p. de t., oignons...)* | 81 | | | | | |
| | Faucheuse | 82 | | | | | |
| | Moissonneuse-batteuse | 83 | | | | | |
| | Faneur/endaineur | 84 | | | | | |
| | Presse/botteleuse *(pour paille ou pour foin)* | 85 | | | | | |
| | Ensileuse | 86 | | | | | |
| • Production d'eau | Motopompe | 87 | | | | | |
| | Electropompe | 88 | | | | | |
| | Eolienne en fonctionnement | 89 | | | | | |
| • Irrigation | Canon asperseur ou canon d'arrosage *(débit de + de 30 m³/h)* | 90 | | | | | |
| | Rampe mobile d'arrosage, pivot, enrouleur, traveler | 91 | | | | | |
| • Divers | Matériel d'incubation | 92 | | | | | |
| | Matériel de traite | 93 | | | | | |
| • Autre matériel | Autre matériel : | 94 | | | | | |
| | préciser | | | | | | |

# 4. EQUIPEMENT, CARACTERISTIQUES DE TERRAIN, PRATIQUES CULTURALES (SUITE)

• Tracteur :

| | Puissance *(C.V.)* | Age *(années)* |
|---|---|---|
| 61 | | |
| 62 | | |
| 63 | | |
| 64 | | |
| 65 | | |

• Incubateur :

| | Capacité matériel d'incubation *(Nbre d'oeufs)* | Utilisation* |
|---|---|---|
| 66 | | |
| 67 | | |
| 68 | | |

** Utilisation : poules (1), canards (2), oies (3), autres (4 )*

• Bâtiments :

| | | Nombre |
|---|---|---|
| Hangar, docks | 69 | |
| Porcherie | 70 | |
| Bergerie/chèvrerie | 71 | |
| Stabulation | 72 | |
| Poulailler | 73 | |
| Miellerie équipée | 74 | |
| Autre *(préciser)* : | 75 | |

• Installations de travail utilisées :

| | | Nombre |
|---|---|---|
| Stock yard | 76 | |
| Deer yard | 77 | |
| Piscine de détiquage | 78 | |
| Couloir d'aspersion | 79 | |
| Couloir de contention | 80 | |
| Bascule | 81 | |

• Fabrication d'aliments pour bétail :

| | | Nombre |
|---|---|---|
| Broyeur concasseur non mélangeur | 82 | |
| Unité de fabrication d'aliment à la ferme | 83 | |
| Autre | 84 | |

• Récolte et transformation du café, miel et vanille :

| | | Nombre |
|---|---|---|
| Unité de traitement café *(voie humide)* | 85 | |
| Dépulpeur de café | 86 | |
| Décortiqueur de café | 87 | |
| Séchoir "autobus" | 88 | |
| Etuve, séchoir ou caisse à vanille | 89 | |
| Matériel d'extraction du miel | 90 | |

• Séchage et conservation des produits :

| | | Nombre |
|---|---|---|
| Aires en ciment | 91 | |
| Claies | 92 | |
| Séchoir à air chaud | 93 | |
| Chambre froide positive | 94 | |
| Chambre froide négative | 95 | |
| Silo à grains | 96 | |
| Silo à ensilage | 97 | |
| Grenier à tubercules | 98 | |

**Observations**

# 5. CHEPTEL

| | | Nombre |
|---|---|---|
| **• Bovins** | | |
| Taureau reproducteur inscrit | 01 | |
| Taureau reproducteur | 02 | |
| Vache laitière | 03 | |
| Vache allaitante | 04 | |
| Bovin de + de 2 ans mâle | 05 | |
| Bovin de + de 2 ans femelle | 06 | |
| Bovin de 1 à 2 ans mâle | 07 | |
| Bovin de 1 à 2 ans femelle | 08 | |
| Bovin de moins de 1 an | 09 | |
| **• Ovins** | | |
| Bélier | 10 | |
| Brebis | 11 | |
| Agnelle pour la reproduction | 12 | |
| Agneau et agnelle pour la boucherie | 13 | |
| **• Caprins** | | |
| Bouc | 14 | |
| Chèvre laitière | 15 | |
| Chèvre allaitante | 16 | |
| Chevrette pour la reproduction | 17 | |
| Cabri et chevrette pour la boucherie | 18 | |
| **• Porcins** | | |
| Verrat | 19 | |
| Truie mère | 20 | |
| Cochette de remplacement | 21 | |
| Porcelets en post-sevrage | 22 | |
| Porc à l'engrais | 23 | |
| **• Cervidés** | | |
| Cerf mâle reproducteur | 24 | |
| Biche mère | 25 | |
| Bichette 18 mois et + | 26 | |
| Daguets 18 mois et + | 27 | |
| Faon | 28 | |

| | | Nombre |
|---|---|---|
| **• Chevaux, poneys, ânes** | | |
| Etalon agréé | 29 | |
| Jument poulinière | 30 | |
| Poulain et pouliche | 31 | |
| Cheval de stock ou de selle | 32 | |
| Cheval de course | 33 | |
| Poney adulte | 34 | |
| Jeune poney | 35 | |
| Ane et ânesse | 36 | |
| Anon | 37 | |
| **• Volailles** | | |
| Poule pondeuse *(élevage intensif)* | 38 | |
| Poulette *(élevage intensif)* | 39 | |
| Poulet de chair *(élevage intensif)* | 40 | |
| Autres poules coqs *(élevage familial)* | 41 | |
| Cane et canard | 42 | |
| Autruche | 43 | |
| Oie | 44 | |
| Couple de pigeon reproducteur | 45 | |
| Pintade | 46 | |
| Faisan | 47 | |
| Perdrix | 48 | |
| Caille | 49 | |
| Dinde et dindon | 50 | |
| **• Lapins** | | |
| Lapin reproducteur mâle et femelle | 51 | |
| Lapin à l'engrais | 52 | |
| **• Apiculture** | | |
| Ruche en production en 2002 | 53 | |
| **• Chiens de bétail** | | |
| Chiens de bétail | 54 | |

**Type d'élevage :**

| | | |
|---|---|---|
| Bovin : 55 | naisseur | 1 |
| | engraisseur | 2 |
| | naisseur et engraisseur | 3 |
| Porcin : 56 | naisseur | 1 |
| | engraisseur | 2 |
| | naisseur et engraisseur | 3 |

# 6. POPULATION ET MAIN D'ŒUVRE

**1. Membres de la famille du chef d'exploitation et de chaque coexploitant de groupement :**

*•Vivant avec le chef (y compris les absents temporaires : appelés sous les drapeaux, hospitalisés, pensionnaires...)*
*•Ou travaillant de façon régulière sur l'exploitation*

| Nom, prénom (remplir une ligne par personne) / Rang de la famille (étudier la première famille (rang 1) puis la 2ème (rang 2) etc...) | N° d'ordre | Rang de la famille | Code lien de parenté (A) | Sexe masculin 1 féminin 2 | Année de naissance | Formation agricole (B) | Activité sur l'exploitation (C) | Code profession principale (D) | Code activité secondaire (D) | Salarié de l'exploitation Oui 1/Non 2 | Retraite (E) | Revenu monétaire (F) |
|---|---|---|---|---|---|---|---|---|---|---|---|---|
| Chef ou 1er coexpl. | 01 | 1 | 1 0 | | | | | | | | | |
| | 02 | | | | | | | | | | | |
| | 03 | | | | | | | | | | | |
| | 04 | | | | | | | | | | | |
| | 05 | | | | | | | | | | | |
| | 06 | | | | | | | | | | | |
| | 07 | | | | | | | | | | | |
| | 08 | | | | | | | | | | | |
| | 09 | | | | | | | | | | | |
| | 10 | | | | | | | | | | | |
| | 11 | | | | | | | | | | | |
| | 12 | | | | | | | | | | | |
| | 13 | | | | | | | | | | | |
| | 14 | | | | | | | | | | | |
| | 15 | | | | | | | | | | | |
| | 16 | | | | | | | | | | | |
| | 17 | | | | | | | | | | | |
| | 18 | | | | | | | | | | | |
| | 19 | | | | | | | | | | | |
| | 20 | | | | | | | | | | | |

Si plus de 20 personnes, prendre une feuille supplémentaire et cocher ici : ☐

S'il n'est pas possible d'identifier tous les coexploitants et leur famille (groupements de fait, par exemple) nombre de personnes faisant partie du groupement : 01 ☐

Existe-t-il, dans l'année, une ou des périodes de besoins supplémentaires en main d'œuvre (pics de travaux) ? Oui 1/Non 2 02 ☐

Si le chef d'exploitation travaille à temps complet sur l'exploitation et si son seul revenu provient de l'exploitation, abandonnerait-il totalement l'agriculture pour un emploi salarié ? 03 Oui 1/Non 2 ☐

| *(A) Code lien de parenté* | | |
|---|---|---|
| **Chef d'exploitation ou 1er coexploitant** | | 10 |
| **Coexploitant(s)*** | Conjoint | 11 |
| | Fils, fille, beau-fils, belle-fille | 12 |
| | Père, mère, beau-père, belle-mère | 13 |
| | Frère, sœur, beau-frère, belle-sœur | 14 |
| | Autre parent | 15 |
| | Non apparenté | 16 |
| **Autre(s)**** | Conjoint | 21 |
| | Fils, fille, beau-fils, belle-fille | 22 |
| | Père, mère, beau-père, belle-mère | 23 |
| | Frère, sœur, beau-frère, belle-sœur | 24 |
| | Autre parent | 25 |
| | Non apparenté | 26 |

* *lien de parenté par rapport au chef d'exploitation*
** *au sein de chaque famille, par rapport au chef d'exploitation ou à chaque coexploitant*

| *(B) Code formation agricole* | |
|---|---|
| 1 | Aucune |
| 2 | Primaire (CAPA, CAP, CCTAR ...) |
| 3 | Secondaire courte (BEA, BPA, BEPA ...) |
| 4 | Secondaire longue (BAC, BTA, ...) |
| 5 | Supérieure courte (BTSA, DUT, ...) |
| 6 | Supérieure longue |

| *(C) Code activité sur l'exploitation* | |
|---|---|
| 1 | Aucune |
| 2 | Moins de 1/4 temps (- de 10 h/sem.) |
| 3 | 1/4 à < 1/2 temps (10 à < 20 h/sem.) |
| 4 | 1/2 à < 3/4 temps (20 à < 30 h/sem.) |
| 5 | 3/4 à < temps comp. (30 à 39 h/sem.) |
| 6 | Temps complet( 39 h et +/sem.) |

| *(E) Code retraite* | |
|---|---|
| 1 | Aucune |
| 2 | Retraite agricole |
| 3 | Autre |
| 4 | Mixte |

| *(F) Code revenu monétaire* | |
|---|---|
| 1 | Aucun |
| 2 | De 0 à 25% |
| 3 | De 25 à 50% |
| 4 | De 50 à 75% |
| 5 | De 75 à 100% |
| 6 | Totalité |

*Issu de l'exploitation, en proportion, par rapport aux autres revenus monétaires.*

| *(D) Code profession principale et activité secondaire* | | |
|---|---|---|
| **Aucune** | | 00 |
| **Non salarié agricole** | Exploitant agricole | 01 |
| | Aide familial | 02 |
| **Salarié agricole** | Cadre, contremaître, agent de maîtrise | 03 |
| | Technicien | 04 |
| | Ouvrier agricole | 05 |
| **ETA, expl. forestier, ...** | De 0 à 9 salariés | 06 |
| | 10 salariés et + | 07 |
| **Artisan** *(0 à 9 salariés)* | | 08 |
| **Commerçant et assimilé** *(0 à 9 salariés)* | | 09 |
| **Chef d'entreprise de10 salariés et +** | | 10 |
| **Profession libérale** | | 11 |
| **Autre cadre, prof. intellect. artistique** | | 12 |
| **Profession intermédiaire** *(instit. Prof., infirmier, élu ...)* | | 13 |
| **Employé** | | 14 |
| **Ouvrier** *(non agricole)* | Qualifié | 15 |
| | Non qualifié | 16 |
| **Sans activité professionnelle** | Ancien agriculteur exploitant | 17 |
| | Autre retraité | 18 |
| | Chômeur n'ayant jamais travaillé | 19 |
| | Divers (femme au foyer, élève, ...) | 20 |

| | Profession principale *(en clair)* | Activité secondaire *(en clair)* |
|---|---|---|
| 01 | | |
| 02 | | |
| 03 | | |
| 04 | | |
| 05 | | |
| 06 | | |
| 07 | | |
| 08 | | |
| 09 | | |
| 10 | | |
| 11 | | |
| 12 | | |
| 13 | | |
| 14 | | |
| 15 | | |
| 16 | | |
| 17 | | |
| 18 | | |
| 19 | | |
| 20 | | |

**Observations**

# MAIN D'ŒUVRE NON FAMILIALE

**2. La main d'oeuvre non familiale utilisée au cours des 12 derniers mois**

• Nombre de personnes travaillant régulièrement sur l'exploitation :

| | | Salariés occupant un emploi permanent Hommes | Salariés occupant un emploi permanent Femmes | Autre main d'œuvre *(entraide...)* |
|---|---|---|---|---|
| **Plein temps** (39 h et + par semaine) | 04 | | | |
| **Temps partiel** 0 à moins d'1/4 de temps | 05 | | | |
| 1/4 à moins d' 1/2 temps | 06 | | | |
| 1/2 à moins d'un 3/4 de temps | 07 | | | |
| 3/4 à moins d'un temps complet | 08 | | | |
| Total des personnes | 09 | | | |

• Main d'œuvre saisonnière occasionnelle :

Nombre total de jours -homme de travail ..... 10

Nombre de personnes concernées ..... 11

• Utilisation de stagiaires

Nombre total de jours-homme de travail ..... 12

Nombre de personnes concernées ..... 13

• Nombre de jours de travail effectués par une entreprise de travaux agricoles ..... 14

**Observations**

# 7. TRANSFORMATION ET COMMERCIALISATION PAR TYPE DE PRODUITS

| | | Transformation des produits à la ferme | Partie commercialisée de la production totale (%) | | Mode de commercialisation | |
|---|---|---|---|---|---|---|
| | | Oui 1/Non 2 | Produit brut | Produit transformé | Principal | Annexe |
| Céréales | 01 | | | | | |
| Légumes | 02 | | | | | |
| Tubercules tropicaux | 03 | | | | | |
| Fruits de plein champ | 04 | | | | | |
| Fruits de verger | 05 | | | | | |
| Fleurs | 06 | | | | | |
| Bovins | 07 | | | | | |
| Porcins | 08 | | | | | |
| Ovins et caprins | 09 | | | | | |
| Cervidés | 10 | | | | | |
| Equidés | 11 | | | | | |
| Volailles | 12 | | | | | |
| Ecrevisses | 13 | | | | | |
| Bois | 14 | | | | | |
| Café | 15 | | | | | |
| Coprah | 16 | | | | | |
| Vanille | 17 | | | | | |
| Miel | 18 | | | | | |
| Santal | 19 | | | | | |

** Mode de commercialisation :*

1 *Pas de vente, échanges, coutume.*
2 *Vente en bord de route.*
3 *Vente directe (détaillant, collectivité, restaurant, particulier, marché tribal ou communal, foires...).*
4 *Vente à un ou des groupements de producteurs, coopératives, groupement de professionnels.*
5 *Vente au marché de gros, à un grossiste ou une centrale d'achat, à l'OCEF.*
6 *Vente à un ou des colporteurs.*

• Existe-t-il un abattoir sur l'exploitation ? Oui 1/Non 2 — 20

Si oui, pour quelle utilisation :

- bovins ..... 21
- porcins ..... 22
- volailles ..... 23

**Observations**

.....
.....
.....
.....
.....
.....
.....
.....
.....
.....
.....
.....
.....

# 8. ACTIVITES ANNEXES ET GESTION DE L'EXPLOITATION

## 1. Matériel agricole utilisé hors de l'exploitation

Oui 1/Non 2

Le matériel agricole de l'exploitation est-il utilisé à titre onéreux en dehors de l'exploitation ? ..... 01 ☐

## 2. Artisanat et activités liées au tourisme

Oui 1/Non 2

Existe-t-il une activité liée au tourisme sur l'exploitation ? 02 ☐

si oui, Oui 1/Non 2

Artisanat *(fabrication d'objets à partir d'une matière première issue de l'exploitation)* ..... 03 ☐

Restauration *(table d'hôte, ferme auberge...)* ..... 04 ☐

Hébergement *(gîte, chambre d'hôte...)* ..... 05 ☐

Autres activités de loisir *(visite d'exploitation, guide...)* ..... 06 ☐

## 3. Chasse, pêche et cueillette

Oui 1/Non 2

L'exploitant et/ou le(s) coexploitants(s) pratique(ent)-il(s) la chasse et/ou la pêche et/ou la cueillette ? ..... 07 ☐

si oui, *(plusieurs réponses possibles)*

| | | Consommation personnelle Oui 1/Non 2 | Vente Oui 1/Non 2 | Echange, coutume Oui 1/Non 2 |
|---|---|---|---|---|
| **Chasse :** | | | | |
| Cerf | 08 | ☐ | ☐ | ☐ |
| Cochon sauvage | 09 | ☐ | ☐ | ☐ |
| Autres | 10 | ☐ | ☐ | ☐ |
| **Pêche :** | | | | |
| Poisson | 11 | ☐ | ☐ | ☐ |
| Autres *(crabes, coquillages...)* | 12 | ☐ | ☐ | ☐ |
| **Cueillette :** | | | | |
| Végétaux ... | 13 | ☐ | ☐ | ☐ |

## 4. Gestion de l'exploitation :

Oui 1/Non 2

• **Suivi technique :**

L'exploitation bénéficie-t-elle d'un suivi technique ? ..... 14 ☐

Si oui *(plusieurs réponses possibles)* : Oui 1/Non 2

Par un service technique provincial ? ..... 15 ☐

Par les techniciens d'un groupement de professionnels ? ..... 16 ☐

Par des conseils d'autres personnes ? ..... 17 ☐

Par l'intermédiaire de revues spécialisées ? ..... 18 ☐

Autre ..... 19 ☐

Si non, en éprouvez-vous le besoin ? ..... 20 ☐

• **Comptabilité-gestion :**

L'exploitation a-t-elle une comptabilité de gestion ? ..... 21 ☐

Si oui :

Enregistrement des recettes et dépenses ..... 22 ☐

Comptabilité complète *(comptable, centre de gestion, par elle-même)* 23 ☐

Si non, en éprouvez-vous le besoin ? ..... 24 ☐

• **Subventions :**

Oui 1/Non 2

L'exploitation a-t-elle bénéficié d'une (de) subvention(s) directe(s) durant les 12 derniers mois ? ..... 25 ☐

• **Crédits à l'agriculture, revenu :**

Oui 1/Non 2

L'exploitation a-t-elle remboursé des prêts au cours des 12 derniers mois ou en rembourse-t-elle ? ..... 26 ☐

Si oui, combien de prêts ?

| | Objet du prêt *(code)* | Durée années | Durée mois | Montant total du prêt *(en millier F.CFP)* |
|---|---|---|---|---|
| 27 | | | | |
| 28 | | | | |
| 29 | | | | |
| 30 | | | | |
| 31 | | | | |
| 32 | | | | |

*Objet du prêt :*

1 *Prêt de campagne*
2 *Achat de terres*
3 *Achat de matériel*
4 *Achat de bétail d'embouche*
5 *Achat de reproducteurs*
6 *Travaux d'irrigation*
7 *Travaux de cloisonnement et stock-yard*
8 *Travaux d'amélioration de pâturages*
9 *Retenue collinaire*
10 *Construction de bâtiments et installations d'élevage*
11 *Divers (préciser)* .....

Oui 1/Non 2

Revenu : existe-t-il une ou des périodes difficile(s) de "soudure" d'un point de vue financier, ..... 33 ☐

Si oui, pendant quel(s) mois *(mois de 1 à 12)* ? ..... 34 ☐ à ☐

• **Assurance des biens de l'exploitation :**

Oui 1/Non 2

Les biens de l'exploitation sont-ils assurés ? ☐

Si oui, Oui 1/Non 2

Bâtiment, matériel agricole ... ..... 36 ☐

Cultures et/ou animaux ..... 37 ☐

## 5. Responsabilités professionnelles, électives ou coutumières :

Oui 1/Non 2

• **Le chef d'exploitation a-t-il des responsabilités professionnelles ?** ..... 38 ☐

Si oui, *(plusieurs réponses possibles)* Oui 1/Non 2

Au sein d'une coopérative ..... 39 ☐

Au sein d'une association de producteurs agricoles ..... 40 ☐

Au sein d'un syndicat ou d'une organisation professionnelle ..... 41 ☐

Autre ..... 42 ☐

• **Le chef d'exploitation a-t-il des responsabilités électives ?** (communales, provinciales, etc.) Oui 1/Non 2

43 ☐

• **Le chef d'exploitation a-t-il des responsabilités coutumières ?** Oui 1/Non 2

44 ☐

# 9. AVENIR DE L'EXPLOITATION

**1. En quelle année le chef d'exploitation a-t-il pris la direction** *(à son compte ou comme salarié)* **de :**

Cette exploitation ..... 01 [ ]

Sa première exploitation agricole ..... 02 [ ]

Date de naissance du chef d'exploitation 03 [ ] [ ] [ ]
*jour* *mois* *année*

**2. Si le chef d'exploitation est né en 1952 ou avant, qui va lui succéder ?** 04

Ne sait pas ..... 1
Coexploitant de cette exploitation agricole ..... 2
Autre successeur membre de sa famille ..... 3
Tout autre successeur non membre de sa famille ..... 4
Pas de successeur (l'exploitation va disparaître) ..... 5

[ ]

**3. Pensez-vous que votre exploitation agricole se trouve dans des conditions suffisamment favorables pour exister encore plusieurs années ?** ..... 05 Oui 1/Non 2 [ ]

**Observations**

| SÉRIES APÉRIODIQUES | | Nlle-Calédonie F.CFP | Hors Calédonie F.CFP | Hors Calédonie EUR |
|---|---|---|---|---|
| N°82 | Bilan démographique de 1980 à 1999 *(septembre 2000)* | 1 800 | 2 500 | 20,95 |
| N°83 | Les salaires en 1999 *(octobre 2001)* | 1 200 | 1 800 | 15,08 |
| N°87 | Le nickel *(juin 2002)* | 1 200 | 1 800 | 15,08 |
| N°88 | Le tourisme en 2000 *(octobre 2003)* | 1 200 | 1 800 | 15,08 |
| | **Comptes économiques** | | | |
| N°81 | Comptes Économiques 1996 *(septembre 1998)* | 1 200 | 1 800 | 15,08 |
| | **Recensement de la Population NC 1996** | | | |
| | INSEE Résultats N°55 Images de la population de la Nlle-Calédonie 1996 *(février 1997)* | 825 | 1 150 | 9,64 |
| N°77 | Tableaux *(250 pages, novembre 1997)* Activité-Individus, Constructions-Logements, Ménages | 1 100 | 1 600 | 13,41 |
| | **Panorama des Tribus** | | | |
| N°79 | Province Iles Loyauté *(128 pages, avril 1998)* | 1 000 | 1 450 | 12,15 |
| N°80 | Province Nord *(278 pages, avril 1998)* | 1 200 | 1 750 | 14,67 |
| N°78 | Province Sud *(98 pages, avril 1998)* | 900 | 1 250 | 10,48 |
| | **Panorama des Communes** | | | |
| N°84 | Province Iles Loyauté *(janvier 2002)* | 1 500 | 2 000 | 16,76 |
| N°85 | Province Nord *(janvier 2002)* | 1 500 | 2 000 | 16,76 |
| N°86 | Province Sud *(janvier 2002)* | 1 500 | 2 000 | 16,76 |
| | **Recensement Général de l'Agriculture 2002** | | | |
| | RGA - Nouvelle-Calédonie *(4 pages - octobre 2003)* | 400 | 500 | 4,19 |
| | RGA - Province Iles Loyauté *(4 pages - octobre 2003)* | 400 | 500 | 4,19 |
| | RGA - Province Nord *(4 pages - octobre 2003)* | 400 | 500 | 4,19 |
| | RGA - Province Sud *(4 pages - octobre 2003)* | 400 | 500 | 4,19 |
| N°91 | Province Iles Loyauté *(45 pages, décembre 2004)* | 1 500 | 2 000 | 16,76 |
| N°92 | Province Nord *(117 pages, décembre 2004)* | 2 000 | 2 900 | 24,30 |
| N°93 | Province Sud *(101 pages, décembre 2004)* | 2 000 | 2 900 | 24,30 |

| | | Nlle-Calédonie F.CFP | Hors Calédonie F.CFP | Hors Calédonie EUR |
|---|---|---|---|---|
| **Tableaux de l'Économie Calédonienne (TEC)** | | | | |
| | TEC 1997 *(déc. 1997 version française ou anglaise)* | 1 250 | 1 750 | 14,67 |
| | TEC 2000 *(déc. 2000 version française ou anglaise)* | 2 500 | 3 500 | 29,35 |
| | TEC 2003 *(avr. 2004)* | 1 200 | 1 800 | 15,00 |
| | TEC 2004 (déc. 2004) | 1 200 | 1 800 | 15,00 |
| **Bilan Économique** | | | | |
| | Bilan Économique 1999 *(67 pages, mai 2000)* | 1 500 | 2 100 | 17,60 |
| | Bilan Économique 2000 *(76 pages, juin 2001)* | 1 500 | 2 100 | 17,60 |
| | Bilan Économique 2001 *(76 pages, mai 2002)* | 1 500 | 2 100 | 17,60 |
| | Bilan Économique 2002 *(76 pages, mai 2003)* | 1 500 | 2 100 | 17,60 |
| | Bilan Économique 2003 *(92 pages, juin 2004)* | 1 500 | 2 100 | 17,60 |
| **Nouvelle-Calédonie en Bref/New Caledonia in Brief** | | | | |
| | Éditions 2001, 2002, 2003, **2004** *(Juin 2004)* | —— sur demande —— | | |
| **Synthèse** | | | | |
| N°0 | Les Comptes Économiques 1996 | 400 | 500 | 4,19 |
| N°1 | Les Industries Agro-Alimentaires 1997 | 400 | 500 | 4,19 |
| N°2 | Les Comptes Économiques 1997 | 400 | 500 | 4,19 |
| N°3 | Les Hôtels-Restaurants 1997 | 400 | 500 | 4,19 |
| N°4 | Les Industries Diverses 1997 | 400 | 500 | 4,19 |
| N°5 | Le Commerce en Nouvelle-Calédonie 1998 | 400 | 500 | 4,19 |
| N°6 | Les Transports en Nouvelle-Calédonie 1999 | 400 | 500 | 4,19 |
| N°7 | Les Comptes Économiques 1997-1998-1999 | 400 | 500 | 4,19 |
| N°8 | Le Tourisme en 2000 | 400 | 500 | 4,19 |

## ABONNEZ-VOUS

| | | Nouvelle-Calédonie F.CFP | Hors Calédonie F.CFP | Hors Calédonie EUR |
|---|---|---|---|---|
| Informations Statistiques (**trimestrel**) | *le numéro* | 500 | 700 | 5,87 |
| | *abonnement* | 1 800 | 2 500 | 20,95 |

BON DE COMMANDE à envoyer avec votre règlement à ➔ l'ISEE, Département des Publications,
Immeuble Galliéni I - 5, rue du Général Galliéni - 2ème étage - BP 823 - 98845 Nouméa - Nouvelle-Calédonie ☎ (687) 28 31 56 / 27 54 81 Fax : (687) 28 81 48 e-mail : marie@itsee.nc

**PUBLICATIONS**

| Nom de la Publication | N° ou MOIS | Nombre | Prix unitaire | TOTAL |
|---|---|---|---|---|
| | | | | |
| | | | | |
| | | | | |
| | | | | |

**ABONNEMENT**

| Nom de la Publication | Date | Nombre | Prix abonnement | TOTAL |
|---|---|---|---|---|
| | | | | |
| | | | | |
| | | | | |
| | | | **TOTAL** | |

Documents à envoyer à l'adresse suivante :

M/Mme/Mlle .....

Société .....

Adresse .....

..... Pays .....

BP ..... Code postal .....

Tél ..... e-mail .....

*Votre règlement ne pourra s'effectuer qu'en* **Francs CFP F.CFP** *ou en* **Euros**

⇨ *paiement par* **chèque** *à établir à l'ordre du* **"Trésor Public"**
**et à envoyer à l'ISEE - BP 823 - 98845 Nouméa Cedex N-C.**

⇨ *ou par* **virement** *à établir à l'ordre de la* **"Paierie de la Nouvelle-Calédonie" :**
**CCP Nouméa 14158/01022/0020107N051/60.**

*Payment must be done in* **Euros** *exclusively.*

⇨ *by* **international bank cheque** *to* **"Trésor Public"**
**and send to ISEE - BP 823 - 98845 Nouméa Cedex N-C.**

⇨ *or by* **bank transfer** *to* **"Paierie de la Nouvelle-Calédonie" :**
**CCP Nouméa 14158/01022/0020107N051/60.**

*Si vous souhaitez recevoir une facture, cochez cette case* ☐

*A* *le* *Signature*

**LE DEPARTEMENT DES PUBLICATIONS ET L'OBSERVATOIRE ECONOMIQUE**

sont à votre disposition
de 7h30 à 11h30 et de 12h30 à 16h00

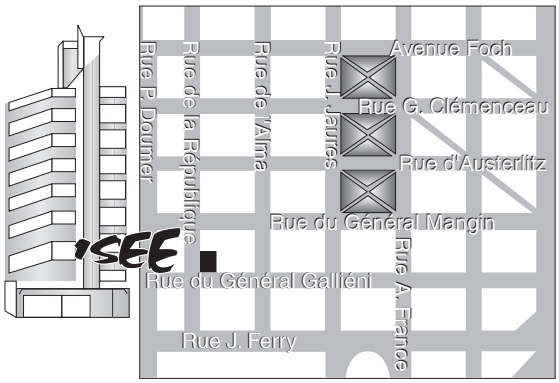


Immeuble Galliéni - 5, rue Galliéni - 2ème étage
BP 823 - 98845 Nouméa Cedex - Nouvelle-Calédonie
(687) 28 31 56 / 27 54 81 Fax : (687) 28 81 48
e-mail : itsee@itsee.nc